



ΤΕΧΝΟΛΟΓΙΚΟ ΕΚΠΑΙΔΕΥΤΙΚΟ ΙΔΡΥΜΑ  
ΜΕΣΟΛΟΓΓΙΟΥ

Ε.Π.Δ.Ο

## ΠΤΥΧΙΑΚΗ ΕΡΓΑΣΙΑ

**Θέμα:** Παρουσίαση της κατάστασης σχετικά με την προβολή της τοπικής αυτοδιοίκησης μέσω του internet στην Ελλάδα.



Εισηγητής καθηγητής: Τσιρογιάννης Γεώργιος

Στοιχεία σπουδαστή: Μπούτσιας Γεώργιος

Σεπτέμβριος 2005



<b>ΠΕΡΙΦΕΡΕΙΑ ΒΟΡΕΙΟΥ ΑΙΓΑΙΟΥ.....</b>	<b>- 36 -</b>
Σχολιασμός της ιστοσελίδας της περιφέρειας Βορείου Αιγαίου.....	- 37 -
<b>ΠΕΡΙΦΕΡΕΙΑ ΝΟΤΙΟΥ ΑΙΓΑΙΟΥ.....</b>	<b>- 39 -</b>
Σχολιασμός της ιστοσελίδας της περιφέρειας Νοτίου Αιγαίου .....	- 40 -
<b>ΠΕΡΙΦΕΡΕΙΑ ΚΡΗΤΗΣ .....</b>	<b>- 42 -</b>
Σχολιασμός της ιστοσελίδας της περιφέρειας Κρήτης.....	- 43 -
<b>ΣΧΟΛΙΑΣΜΟΣ ΤΟΥ SITE ΠΟΥ ΔΗΜΙΟΥΡΓΗΣΑΜΕ.....</b>	<b>- 45 -</b>
<b>ΒΙΒΛΙΟΓΡΑΦΙΑ.....</b>	<b>- 52 -</b>

## **ΚΟΙΝΩΝΙΑ ΤΗΣ ΠΛΗΡΟΦΟΡΙΑΣ**

Στο κατώφλι του 21ου αιώνα, η Κοινωνία της Πληροφορίας (ΚτΠ) δημιουργεί νέα δεδομένα και νέες ευκαιρίες για ανάπτυξη, ευημερία και ποιότητα ζωής. Η ανάπτυξη της βασίζεται στη ραγδαία εξέλιξη των τεχνολογιών πληροφορίας και επικοινωνίας. Οι τεχνολογίες αυτές αποτελούν ουσιαστικό εργαλείο για ανοιχτή και αποτελεσματική διακυβέρνηση καθώς και για τη βελτίωση της ανταγωνιστικότητας των επιχειρήσεων. Δημιουργούν νέες μεθόδους εργασίας, νέες δεξιότητες και την ανάγκη για συνεχή μάθηση και προσαρμογή του εκπαιδευτικού συστήματος. Συμβάλλουν στη καλύτερευση της ποιότητας ζωής με την παροχή βελτιωμένων υπηρεσιών υγείας, μεταφορών και προστασίας του περιβάλλοντος.

Για την προώθηση της ΚτΠ στην Ελλάδα με τρόπο συνεκτικό και ολοκληρωμένο, έχει ενταχθεί ένα ξεχωριστό Επιχειρησιακό Πρόγραμμα για την ΚτΠ (ΕΠΚτΠ) στο 3ο Κοινοτικό Πλαίσιο Στήριξης. Το ΕΠΚτΠ έχει καινοτόμο και οριζόντιο χαρακτήρα, διαπερνώντας διαφορετικές κυβερνητικές υπηρεσίες. Αποτελεί σύνολο ολοκληρωμένων και συμπληρωματικών παρεμβάσεων σε διάφορους τομείς της οικονομικής και κοινωνικής ζωής έτσι ώστε να μπορέσουν να λειτουργήσουν καταλυτικά για την ανάπτυξη της ΚτΠ στην Ελλάδα. Στόχος του είναι να εφαρμοστούν τα σημαντικότερα σημεία της Λευκής Βίβλου της ελληνικής κυβέρνησης με τίτλο «Η Ελλάδα στην Κοινωνία της Πληροφορίας: Στρατηγική και Δράσεις» του 1999 και, παράλληλα, να επιτευχθούν οι στόχοι που τέθηκαν στο πλαίσιο της πρωτοβουλίας eEurope και του Σχεδίου Δράσης eEurope 2002 που εγκρίθηκε στο Συμβούλιο Κορυφής της Ευρωπαϊκής Ένωσης στο Φέιρε τον Ιούνιο 2000.

## **ΤΙ ΕΙΝΑΙ ΤΟ Γ' ΚΠΣ**

Είναι το μεγαλύτερο αναπτυξιακό πρόγραμμα της χώρας μας. Το Κοινοτικό Πλαίσιο Στήριξης μας δίνει τη δυνατότητα να ολοκληρώσουμε όλα εκείνα τα έργα και τις παρεμβάσεις που χρειάζεται η Ελλάδα σήμερα αλλά και τις επόμενες δεκαετίες στο κέντρο και κυρίως στην περιφέρεια.

Σχεδιάστηκε από την Ελλάδα και υλοποιείται με την συγχρηματοδότηση της Ευρωπαϊκής Ένωσης. Το Κοινοτικό Πλαίσιο Στήριξης αφορά όλους τους πολίτες και όλους τους τομείς της καθημερινής ζωής.

Το Γ' ΚΠΣ χωρίζεται σε δύο μεγάλες κατηγορίες προγραμμάτων: Στα Τομεακά Επιχειρησιακά Προγράμματα (ένα για κάθε συγκεκριμένο τομέα δραστηριότητας) και τα Περιφερειακά Επιχειρησιακά Προγράμματα (ένα για κάθε μία από τις 13 περιφέρειες της χώρας).

Τα Επιχειρησιακά Προγράμματα του Γ' ΚΠΣ απευθύνονται τόσο στον δημόσιο τομέα π.χ. για έργα που αφορούν την ανάπτυξη υποδομών και τη βελτίωση υπηρεσιών προς τον πολίτη όσο και σε ιδιώτες (φυσικά ή νομικά πρόσωπα) για προγράμματα που αφορούν επιχειρήσεις, αγρότες, νέους, ανέργους κλπ.

## ΠΕΡΙΦΕΡΕΙΑ ΑΝΑΤΟΛΙΚΗΣ ΜΑΚΕΔΟΝΙΑΣ ΘΡΑΚΗΣ

Η Περιφέρεια Ανατ. Μακεδονίας και Θράκης περιλαμβάνει τους νομούς **Δράμας, Έβρου, Καβάλας, Ξάνθης και Ροδόπης**. Με έδρα την **Κομοτηνή**, η Περιφέρεια συγκεντρώνει ποσοστό 5,6% του πληθυσμού και παράγει 4,2% του ακ. εγχώριου προϊόντος της χώρας. Μεταξύ των απογραφών 1991 και 2001 ο πληθυσμός της αυξήθηκε 7,1%. Το ποσοστό φυσικής μείωσης του πληθυσμού μειώθηκε από 0,8 άτομα ανά 1000 κατοίκους το 2001 σε 0,7 το 2002. Στην Περιφέρεια παράγεται το 10% του προϊόντος του **αγροτικού τομέα** της χώρας, 4% της μεταποίησης και 3,5% των υπηρεσιών (2002). Καταλαμβάνει την **προτελευταία θέση** στην κατάταξη των Περιφερειών με βάση το **κατά κεφαλή προϊόν**, με 10,5 χιλ. ευρώ το 2003 ή 75% του μέσου όρου για τη χώρα. Η θέση της ως προς το κριτήριο αυτό δεν βελτιώνεται, δεδομένου ότι το 1995 της αναλογούσε 81% του μέσου όρου της Ελλάδας. Με το κατά κεφαλή προϊόν της Ελλάδας να αντιστοιχεί σε 80,9% του μέσου της Ευρωπαϊκής Ένωσης των 25 το 2003, σύμφωνα με την Eurostat της αναλογεί ΑΕΠ ανά κάτοικο ίσο με 61% του μέσου της **ΕΕ-25**. Στην περιφέρεια αναλογεί 5,2% των φορολογουμένων (+2,3% το 2003), 4,3% του δηλωθέντος εισοδήματος της χώρας (+8,6%) και 3,1% του φόρου εισοδήματος φυσικών προσώπων (+12%). Με **δηλωθέν εισόδημα** 10,4 χιλ. ευρώ ανά φορολογούμενο το 2003 (άνοδος 6%, 83% του μέσου όρου της Ελλάδας), οι φορολογούμενοι του πλήρωσαν το 2003 κατά μέσο όρο για φόρο εισοδήματος 651 ευρώ, έναντι μέσου όρου χώρας 1.076. Η **ανεργία** στην Περιφέρεια, ακολουθεί ανοδική πορεία, με άλμα 3 μονάδων το 2004 στο 13,1% του εργατικού δυναμικού, με 10,5% για το σύνολο της Ελλάδας. Στην περιφέρεια αναλογεί 6% των συνολικών **επενδύσεων** στη χώρα το 2002. Την 5ετία 1997-2001 δόθηκαν 327 άδειες λειτουργίας νέων βιομηχανιών (4.094 σε ολόκληρη την Ελλάδα), με τον αριθμό τους να **ανακάμπτει σημαντικά** το 2001. Στις επιχειρήσεις της αναλογεί 6% των **επενδύσεων** των βιομηχανικών επιχειρήσεων της χώρας την περίοδο 2000-2001, σύμφωνα με την Ετήσια Βιομηχανική Έρευνα της ΕΣΥΕ, οι οποίες το 2001 μειώθηκαν 10%. Στις επιχειρήσεις που έχουν την έδρα τους στην περιοχή αναλογεί ποσοστό 5% του κύκλου εργασιών των **μεταποιητικών μονάδων της χώρας**, 2% των κατασκευαστικών και 3% των εμπορικών. Της αναλογεί **11%** των **καλλιεργούμενων εκτάσεων** στη χώρα, 12% της συνολικής παραγωγής **βαμβακιού**, 18% της παραγωγής **σιταριού**, 10% της παραγωγής **πατάτας** και 12% της παραγωγής **καπνού** το 2003. Οι πωλήσεις καινούριων επιβατικών αυτοκινήτων αυξήθηκαν 17% το 2004, στις 11,5 χιλ. ή 4% των συνολικών, με τον αριθμό αυτοκινήτων ανά 100 κατοίκους σχετικά χαμηλό (24 με μέσο χώρας 33). Η εμπορευματική κίνηση των **σιδηροδρομικών σταθμών** στην περιφέρεια αυξήθηκε 45% το 2004 στις 117 χιλ. τόνους εμπορευμάτων, μετά από μείωση 1,2% το 2003 και 24% το 2002. Στα πλαίσια του Γ' Κ.Π.Σ. (2000-2006), ο συνολικός προϋπολογισμός του **Π.Ε.Π. Αν. Μακεδονίας-Θράκης** ανέρχεται στα 1.116 εκ. ευρώ. Η συνολική κοινοτική συμμετοχή ανέρχεται σε 733,3 εκατ. ευρώ, και από αυτά ως τις 31/12/2004 είχε απορροφηθεί το 25%.

## **Σχολιασμός της ιστοσελίδας της περιφέρειας ανατολικής Μακεδονίας και Θράκης**

### Γενικά:

Υπάρχει πλήρες οργανόγραμμα των ατόμων που ασχολούνται με την περιφέρεια της ανατολικής Μακεδονίας και Θράκης.

Στην ταυτότητα της περιφέρειας παρουσιάζονται πληθυσμιακά στοιχεία, γεωγραφικά στοιχεία, οικονομικά στοιχεία, στοιχεία για τον τουρισμό στην περιφέρεια και αναλυτικοί χάρτες της περιφέρειας ανατολικής Μακεδονίας και Θράκης.

Στον σύνδεσμο φορείς υπάρχουν στοιχεία για τις νομαρχίες ,τους δήμους και κοινότητες, για άλλες υπηρεσίες και για το επιμελητήριο της περιφέρειας.

Ακόμη υπάρχει δυνατότητα επικοινωνίας και πλήρης μηχανή αναζήτησης, όπως επίσης αναφορά στη δημοσία διοίκηση και διεθνείς οργανισμοί οι οποίοι είναι αρκετά οργανωμένα.

Υπάρχει πλήρης παρουσίαση για το επιχειρησιακό πρόγραμμα της περιφέρειας ανατολικής Μακεδονίας και Θράκης.

### Οργανωτική δομή:

Όσον αφορά την οργανωτική δομή και ποιο συγκεκριμένα τις αρμοδιότητες του περιφερειακού συμβουλίου , το site δεν περιλαμβάνει κάποιες πληροφορίες και μας ενημερώνει ότι βρίσκεται υπό κατασκευή.

Στην περίπτωση του περιφερειακού ταμείου ανάπτυξης της περιφέρειας φαίνονται ξεκάθαρα και πολύ οργανωμένα οι αρμοδιότητες του ταμείου καθώς επίσης και ο σκοπός του.

Στον σύνδεσμο υπηρεσίες αναφέρονται όλες οι απαραίτητες πληροφορίες για τις υπηρεσίες που παρέχονται καθώς επίσης και διάφορες ενδιαφέρουσες και χρήσιμες διευθύνσεις.

Γίνεται αναφορά στον γενικό γραμματέα ,το βιογραφικό του ,τις αρμοδιότητες του καθώς επίσης και διατελέσαντες ως γενικούς γραμματείς.

### Ελλείψεις:

Δεν υπάρχουν χρηματοδοτικοί πίνακες ούτε αναλυτικά τα προγράμματα και η πορεία των έργων της περιφέρειας.

Όσον αφορά τα νέα ,δεν υπάρχει οργάνωση ,δηλαδή υπάρχουν οι κατηγορίες νέων όπως δελτίο τύπου, συνεντεύξεις που όμως δεν περιλαμβάνουν πληροφορίες και μας ενημερώνουν ότι η σελίδα βρίσκεται υπό κατασκευή.

Άλλος ένας σύνδεσμος είναι οι χρήσιμες συνδέσεις που περιλαμβάνει τα μ.μ.ε., τα οποία είναι υπό κατασκευή,

Ακόμη υπάρχει σύνδεσμος download(βοηθητικά προγράμματα, έντυπα) που όμως δεν είναι ενημερωμένος και δεν λειτουργεί.

### Πληρότητα:

Το site της περιφέρειας της ανατολικής Μακεδονίας και Θράκης είναι αρκετά οργανωμένο, σύγχρονο αλλά με εμφανείς ελλείψεις.

**ΠΕΡΙΦΕΡΕΙΑ ΑΝΑΤΟΛΙΚΗΣ ΜΑΚΕΔΟΝΙΑΣ - ΘΡΑΚΗΣ**

Αρχική σελίδα Περιεχόμενα Αναζήτηση

Διαδικασία αιτών  
Ο Γενικός Γραμματέας  
Ταυτότητα  
Φορέας  
Νέα  
Downloads  
Χρησιμείς συνδέσεις  
Επικοινωνία

ΠΕΠ ΑΜΘ  
Προγράμματα  
Η πορεία των έργων

Ο φίλος και φίλοι

Καλώς ήρθατε στις ηλεκτρονικές σελίδες της Περιφέρειας Ανατολικής Μακεδονίας και Θράκης. Με την ιστοσελίδα της Περιφέρειάς μας επιδιώκουμε να ανοίξουμε έναν δίαυλο επικοινωνίας με όλους εσάς, τους ταξιδιώτες του κυβερνοχώρου και να αναπτύξουμε μία αμείωτη επικοινωνία.

Στόχος μας είναι η έγκυρη και πλήρης ενημέρωσή σας σε ό,τι αφορά τον τουρισμό, στον πολιτισμό, στη μοναδική ιστορική και λαϊκή παράδοση της περιοχής, καθώς και για τα προγράμματα ανάπτυξης (εθνικά, περιφερειακά και ευρωπαϊκά) και τις επιχειρηματικές προοπτικές και δυνατότητες της Περιφέρειας μας.

Μιχάλης Αγγελόπουλος  
Γ.Γ. Περιφέρειας Ανατολικής Μακεδονίας και Θράκης

Επιδαμνηστικό πρόγραμμα για την Αιθιοπία

Πίνακας κατάταξης για την προκήρυξη πρόσληψης υπαλλήλων για την Δημοτική Αστυνομία Κοβάλας

ΠΡΟΚΗΡΥΞΗ ΜΕΡΙΚΩΝ ΑΠΑΣΧΟΛΩΣΕΩΝ ΠΕΡΙΦΕΡΕΙΑ ΑΜΘ (Κατεβάστε από εδώ την ανακοίνωση)

ΑΠΗΛΙΚΗ ΥΠΕΥΘΥΝΗ ΘΗΛΑΣΗ ΓΙΑ ΠΡΟΣΛΗΨΗ (Κατεβάστε από εδώ την Αιθιοπία) (Κατεβάστε από εδώ την Αιθιοπία)

- ΒΑΘΜΟΙ ΠΕ ΑΛΦΑΒΗΤΙΚΗ
- ΒΑΘΜΟΙ ΠΕ ΜΕ ΣΕΙΡΑ ΚΑΤΑΤΑΞΗΣ
- ΒΑΘΜΟΙ ΤΕ ΑΛΦΑΒΗΤΙΚΗ
- ΒΑΘΜΟΙ ΤΕ ΜΕ ΣΕΙΡΑ ΚΑΤΑΤΑΞΗΣ
- ΒΑΘΜΟΙ ΔΕ ΑΛΦΑΒΗΤΙΚΗ
- ΒΑΘΜΟΙ ΔΕ ΜΕ ΣΕΙΡΑ ΚΑΤΑΤΑΞΗΣ

Επιδαμνηστικό πρόγραμμα για την Αιθιοπία - Θράκης, με συνολικό κόστος 1.115.648.890€, είναι η δημιουργία μιας ισχυρής Περιφέρειας, με σύγχρονες υποδομές, ανταγωνιστική οικονομία και κοινωνική συνοχή.

Η Περιφέρεια Ανατολικής Μακεδονίας και Θράκης καταλαμβάνει το βορειοανατολικό ακραίο τμήμα της χώρας, έχει εσωτερικά σύνορα με δύο χώρες, την Τουρκία και την Βουλγαρία, και αποτελείται από τους εξής πέντε νομούς: Κοβάλας, Δράμας, Ξάνθη, Ροδόπη και Έβρου.

Ευρωπαϊκή Ένωση 2000-2006

© 2004-2005 Π.Α.Μ.Θ. | Όροι χρήσης | Προσωπικές πληροφορίες | Υποστήριξη

## ΠΕΡΙΦΕΡΕΙΑ ΚΕΝΤΡΙΚΗΣ ΜΑΚΕΔΟΝΙΑΣ

Η Περιφέρεια Κεντρικής Μακεδονίας περιλαμβάνει τους νομούς **Θεσσαλονίκης, Σερρών, Χαλκιδικής, Κιλκίς, Ημαθίας, Πέλλας και Πιερίας**. Με έδρα τη Θεσσαλονίκη, η Περιφέρεια συγκεντρώνει ποσοστό 17% του πληθυσμού και παράγει 17,6% του ακ. εγχώριου προϊόντος της χώρας (2η μεγαλύτερη συμμετοχή μετά την Αττική). Μεταξύ των απογραφών 1991 και 2001 ο πληθυσμός της αυξήθηκε 9,6%, αύξηση μεγαλύτερη από του συνόλου της χώρας (6,9%). Είναι μία από τις 4 Περιφέρειες της χώρας στις οποίες σημειώνεται φυσική αύξηση του πληθυσμού. Στην Περιφέρεια παράγεται το **18% της αγροτικής παραγωγής** της χώρας (η μεγαλύτερη, αλλά μειούμενη συμμετοχή), 20% της **μεταποιητικής** και 18% των υπηρεσιών (η 2η μεγαλύτερη συμμετοχή μετά την Αττική και στις δύο περιπτώσεις). Με **κατά κεφαλή προϊόν** 14,2 χιλ. ευρώ το 2003, κατατάσσεται 6η με βάση το κριτήριο αυτό με 102% του μέσου όρου της Ελλάδας. Με το κατά κεφαλή προϊόν της Ελλάδας να αντιστοιχεί σε 80,9% του μέσου της Ευρωπαϊκής Ένωσης το 2003 σύμφωνα με την Eurostat, της αναλογεί ΑΕΠ ανά κάτοικο ίσο με 83% του μέσου της **ΕΕ-25** και μαζί με άλλες 5 περιφέρειες της χώρας κινδυνεύει πλέον να βγει από τον Στόχο 1 για στατιστικούς λόγους: το κατά κεφαλή απ της είναι μεν χαμηλότερο του 75% του μέσου όρου της ΕΕ-15, λόγω της διεύρυνσης όμως, με την ένταξη των φτωχότερων χωρών της Κεντρικής και Αν. Ευρώπης υπερβαίνει το 75%. Με **δηλωθέν εισόδημα** 11,2 χιλ. ευρώ ανά φορολογούμενο το 2003 (άνοδος 6%, 90% του μέσου όρου της Ελλάδας), οι φορολογούμενοι του πλήρωσαν το 2003 κατά μέσο όρο για φόρο εισοδήματος 797 ευρώ, έναντι μέσου όρου χώρας 1.076. Στην περιφέρεια αναλογεί 16,7% των φορολογουμένων (+3,5% το 2003), 15% του δηλωθέντος εισοδήματος της χώρας (+10%) και 12,4% του φόρου εισοδήματος φυσικών προσώπων (+13%). Η **ανεργία** στην Περιφέρεια αυξήθηκε κατά 2 μονάδες το 2004 στο 12,2% του εργατικού δυναμικού, με 10,5% για το σύνολο της Ελλάδας. Στην περιφέρεια αναλογεί 17% των συνολικών επενδύσεων στη χώρα το 2002. Την 5ετία 1997-2001 δόθηκαν 695 άδειες λειτουργίας **νέων μεταποιητικών επιχειρήσεων**, 17% των συνολικών, με τον αριθμό τους να αυξάνεται την τελευταία 2ετία (4.094 σε ολόκληρη την Ελλάδα). Στις επιχειρήσεις της αναλογεί 18% των επενδύσεων των βιομηχανικών επιχειρήσεων της χώρας την περίοδο 2000-2001, σύμφωνα με την Ετήσια Βιομηχανική Έρευνα της ΕΣΥΕ, οι οποίες το 2001 μειώθηκαν 11%. Στις επιχειρήσεις που έχουν την έδρα τους στην περιοχή αναλογεί ποσοστό 14% του κύκλου εργασιών των **μεταποιητικών μονάδων της χώρας**, 8% των κατασκευαστικών και 15% των εμπορικών. Της αναλογεί 21% των **καλλιεργούμενων εκτάσεων** στη χώρα, 87% της συνολικής παραγωγής **ρουζιού**, 38% της συνολικής παραγωγής **καπνού (1η)**, 28% της παραγωγής **σιταριού (1η)**, 11% της παραγωγής **τυριού (4η)**, 25% της παραγωγής **γάλακτος (1η)**, 18% της παραγωγής **κρέατος (1η)**, 25% της παραγωγής **βαμβακιού (2η)**, 17% της παραγωγής **τομάτας (3η)**, σχεδόν ολόκληρη η παραγωγή **ροδακίνων (86%)** και 36% της παραγωγής **μήλων (2η)** το 2003. Οι πωλήσεις καινούριων επιβατικών αυτοκινήτων αυξήθηκαν 12% το 2004 ή 14% των συνολικών, η δεύτερη υψηλότερη ποσοστιαία συμμετοχή, έχει δε σχετικά υψηλό αριθμό αυτοκινήτων ανά 100 κατοίκους, 29 με μέσο χώρας 33. Η εμπορευματική κίνηση των **σιδηροδρομικών σταθμών** στην περιφέρεια αυξήθηκε 17% το 2004 στα 1,8 εκατ. τόνους εμπορευμάτων, μετά από άνοδο 112% το 2003 και μείωση 3% το 2002. Στα πλαίσια του Γ' Κ.Π.Σ.(2000-2006) ο συνολικός προϋπολογισμός του Π.Ε.Π. Κεντρικής Μακεδονίας ανέρχεται στα 1.447 εκ. ευρώ. Η συνολική κοινοτική συμμετοχή ανέρχεται σε 903,4 εκατ. ευρώ, και από αυτά ως τις 31/12/2004 είχε απορροφηθεί το 24%.

## **Σχολιασμός της ιστοσελίδας της περιφέρειας κεντρικής Μακεδονίας**

### Γενικά:

Στο site της περιφέρειας κεντρικής Μακεδονίας παρατίθενται οι εθνικές δράσεις και πρωτοβουλίες, ευκαιρίες για επαγγελματική κατάρτιση, αναλυτικά στοιχεία για τα επιχειρησιακά προγράμματα και διάφορα έργα που έχουν γίνει στην περιφέρεια κεντρικής Μακεδονίας.

Επίσης αναφορά γίνεται στην φυσιογνωμία της περιφέρειας, στον τουρισμό, στα κοινωνικά θέματα και πολύ χρήσιμη σύνδεση με εξωτερικό σύνδεσμο για τον οδηγό του πολίτη μέσω του υπουργείου εσωτερικών. Στο site της περιφέρειας υπάρχουν δελτία τύπου με πολύ πλούσιο και συνεχώς εναλλασσόμενο περιεχόμενο. Επίσης υπάρχουν κάποιοι διαγωνισμοί και προκυρήξεις σχετικά με την περιφέρεια..

Ακόμη υπάρχει η δυνατότητα αναζήτησης μέσω μηχανής αναζήτησης, ευανάγνωστοι χάρτες της περιοχής και προβολή του καιρού της περιφέρειας.

### Οργανωτική δομή:

Στην οργανωτική δομή της περιφέρειας δεν υπάρχουν σαφή στοιχεία για υπεύθυνους διοικούντες και αρμοδίους της περιφέρειας, παρά μόνο μια μικρή αναφορά στον γενικό γραμματέα της για τους νομούς και τις διάφορες υπηρεσίες των νομών. Όμως παρέχονται χρήσιμες πληροφορίες για την περιφέρεια και αρκετά στοιχεία με σκοπό την καλή επικοινωνία.

### Επιπλέον πληροφορίες:

Το ΠΕΠ Κεντρικής Μακεδονίας είναι ένα από τα 13 Περιφερειακά Προγράμματα που υλοποιούνται σήμερα στην Ελλάδα, εντάσσεται στο Γ' Κοινοτικό Πλαίσιο Στήριξης, έχει συνολικό προϋπολογισμό που ξεπερνά το 1,5 δισ. Ευρώ και χρηματοδοτείται στο μεγαλύτερο μέρος του από την Ευρωπαϊκή Ένωση. Βασικός στόχος του ΠΕΠ Κεντρικής Μακεδονίας είναι η επίτευξη διαρκούς και ισόρροπης ανάπτυξης, η προώθηση της κοινωνικής και οικονομικής συνοχής με τις περιφέρειες των κρατών-μελών της Ευρωπαϊκής Ένωσης, η βελτίωση της ποιότητας ζωής και της καθημερινότητας των πολιτών.

### Ελλείψεις:

Οι ελλείψεις του site είναι εμφανείς σε πολλούς τομείς και κυρίως σχετικά με την οργανωτική δομή της περιφέρειας, όπου δεν παρέχονται αρκετές πληροφορίες, Ακόμη δεν υπάρχει πίνακας με παράθεση στοιχείων σχετικά με τις χρηματοδοτήσεις που έχουν γίνει, παρά μόνο μια μικρή αναφορά στις πληροφορίες για το ΠΕΠ κεντρικής Μακεδονίας.


### Πληρότητα:

Το site της περιφέρειας της κεντρικής Μακεδονίας είναι αρκετά “φτωχό”, σχετικά απλό, ενημερωμένο σχετικά με τα νέα που γίνονται γύρω μας αλλά με εμφανείς ελλείψεις σε βασικούς τομείς.





Home
Δελτία τύπου
Διαρροιστήρι
Περιφέρεια Κ.Α.Μ.
Π.Ε.Π
Εργασίες
Φυσιοθεραπεία Π.Κ.Α.Μ.
Οδικός Τύπος Πολίτη
Τουρισμός
Χρήσιμες Πληροφορίες
Κοινωνικά
Άλλοι Κόμβοι
Ο Καρφός
Νέστες
Ελαστικές Διατάξεις



Μίλος του πολιτικού δίκτυου Σάββατο, του Υπ.Επ.Α.Δ.Α.  
 Πηγή: 3. Έργο Μίλος.  
 Τα Μίσια που υπάρχουν στην περιοχή Ορεστιάδας



Επιχειρησιακό Σύστημα Διαχείρισης  
 Εργασιακό Σύστημα  
 Πληροφοριακό Σύστημα

Συντελεστής - Δημοσιονομική κατάσταση

## ΠΕΡΙΦΕΡΕΙΑ ΔΥΤΙΚΗΣ ΜΑΚΕΔΟΝΙΑΣ

Η Περιφέρεια Δυτικής Μακεδονίας περιλαμβάνει τους νομούς **Γρεβενών, Καστοριάς, Κοζάνης και Φλώρινας**. Με έδρα την Κοζάνη, η Περιφέρεια συγκεντρώνει ποσοστό 2,8% του πληθυσμού και παράγει 2,7% του ακ. εγχώριου προϊόντος της χώρας. Μεταξύ των απογραφών 1991 και 2001 ο πληθυσμός της αυξήθηκε 2,9%, αύξηση χαμηλότερη από του συνόλου της χώρας (6,9%). Στην περιοχή παράγεται 5,8% της αγροτικής παραγωγής της χώρας, 18% του προϊόντος του ενεργειακού τομέα, 0,5% της **μεταποιητικής** παραγωγής και 2,4% των υπηρεσιών. Από τον ενεργειακό τομέα (παραγωγή ηλεκτρισμού) και τα ορυχεία λιγνίτη προέρχεται 11% και 9% αντίστοιχα του ακ. προϊόντος της περιφέρειας. Με **κατά κεφαλή προϊόν** 14,3 χιλ. ευρώ το 2003, κατατάσσεται 5η με βάση το κριτήριο αυτό με 102% του μέσου όρου της Ελλάδας. Η θέση της ως προς το κριτήριο αυτό βελτιώνεται ελαφρά, δεδομένου ότι το 1995 της αναλογούσε 100% του μέσου όρου της Ελλάδας. Με το κατά κεφαλή προϊόν της Ελλάδας να αντιστοιχεί σε 80,9% του μέσου της Ευρωπαϊκής Ένωσης των 25 χωρών το 2003 σύμφωνα με την Eurostat, της αναλογεί ΑΕΠ ανά κάτοικο ίσο με 83% του μέσου της **ΕΕ-25** και μαζί με άλλες 5 περιφέρειες της χώρας κινδυνεύει πλέον να βγει από τον Στόχο 1 για στατιστικούς λόγους: το κατά κεφαλή απ της είναι μεν χαμηλότερο του 75% του μέσου όρου της ΕΕ-15, λόγω της διεύρυνσης όμως, με την ένταξη των φτωχότερων χωρών της Κεντρικής και Αν. Ευρώπης υπερβαίνει το 75%. Με **δηλωθέν εισόδημα** 11,1 χιλ. ευρώ ανά φορολογούμενο το 2003 (άνοδος 8%, 89% του μέσου όρου της Ελλάδας), οι φορολογούμενοι του πλήρωσαν το 2003 κατά μέσο όρο για φόρο εισοδήματος 871 ευρώ, έναντι μέσου όρου χώρας 1.076. Στην περιφέρεια αναλογεί 2,6% των φορολογουμένων (+ 1,3% το 2003), 2,3% του δηλωθέντος εισοδήματος της χώρας (+10%) και 2,1% του φόρου εισοδήματος φυσικών προσώπων (+19%). Η περιφέρεια έχει σταθερά τα τελευταία χρόνια το **υψηλότερο ποσοστό ανεργίας** στη χώρα, 16,6% το 2004 με 10,5% για το σύνολο της Ελλάδας, και με ανοδική τάση. Στην περιφέρεια αναλογεί 3% των συνολικών επενδύσεων στη χώρα το 2002. Την 5ετία 1997-2001 δόθηκαν 110 άδειες λειτουργίας νέων **μεταποιητικών επιχειρήσεων**, 3% των συνολικών (4.094 σε ολόκληρη την Ελλάδα). Στις επιχειρήσεις της αναλογεί 0,2% των **επενδύσεων** των βιομηχανικών επιχειρήσεων της χώρας την περίοδο 2000-2001, σύμφωνα με την Ετήσια Βιομηχανική Έρευνα της ΕΣΥΕ, οι οποίες το 2001 μειώθηκαν 70%. Στις επιχειρήσεις που έχουν την έδρα τους στην περιοχή αναλογεί ποσοστό 0,8% του κύκλου εργασιών των **μεταποιητικών μονάδων της χώρας**, 1,6% των κατασκευαστικών και 1,2% των εμπορικών. Της αναλογεί **6%** των **καλλιεργούμενων εκτάσεων** της χώρας, 12% της συνολικής παραγωγής **σιταριού** και 14% της παραγωγής **μήλων** (3η παραγωγός περιφέρεια στη χώρα) με μεγάλη όμως μείωση της παραγωγής το 2003. Οι πωλήσεις καινούριων επιβατικών αυτοκινήτων αυξήθηκαν 12% το 2004, στις 5,6 χιλ. ή 1,9% των συνολικών, με αριθμό αυτοκινήτων όμως ανά 100 κατοίκους χαμηλό (24 με μέσο χώρας 33). Η εμπορευματική κίνηση των **σιδηροδρομικών σταθμών** στην περιφέρεια αυξήθηκε 135% το 2004 στις 194 χιλ. τόνους εμπορευμάτων, μετά από μείωση 44% το 2003 και 17% το 2002. Στα πλαίσια του Γ' Κ.Π.Σ. (2000-2006), ο προϋπολογισμός του Π.Ε.Π. Δυτικής Μακεδονίας ανέρχεται στα 580 εκ. ευρώ. Η συνολική κοινοτική συμμετοχή ανέρχεται σε 372,2 εκατ. ευρώ, και από αυτά ως τις 31/12/2004 είχε απορροφηθεί το 27%.

## **Σχολιασμός της ιστοσελίδας της περιφέρειας δυτικής Μακεδονίας**

### Γενικά:

Στην ιστοσελίδα της περιφέρειας δυτικής Μακεδονίας παρέχονται σχετικές πληροφορίες για την περιφέρεια όπως: γεωγραφικά στοιχεία , χάρτες της περιοχής , οικονομικά στοιχεία , πληροφορίες για την εκπαίδευση και τον τοπικό τύπο και μμε. Ακόμη παρέχονται στοιχεία για τους δήμους και τις νομαρχίες της περιοχής , στοιχεία για περιφερειακούς φορείς καθώς και για βουλευτές της περιφέρειας.

### Οργανωτική δομή:

Ελάχιστες πληροφορίες παρέχονται σχετικά με την δομή και μόνο βρίσκουμε στοιχεία για τον γενικό γραμματέα , αρμοδιότητες του γραμματέα, για το γραφείο τύπου και ποιο συγκεκριμένα: δελτία τύπου , συνεντεύξεις , άρθρα , εκδηλώσεις και φωτογραφίες που όμως δεν υπάρχει αρκετό υλικό. Ακόμη υπάρχει δυνατότητα επικοινωνίας με εκπροσώπους της περιφέρειας

### Επιπλέον πληροφορίες:

Οι μόνοι σύνδεσμοι οι οποίοι έχουν ενδιαφέρουσες πληροφορίες είναι σχετικά με τη γεωργική ανάπτυξη , τους τρέχοντες διαγωνισμούς , τα έργα της περιφέρειας και τις προσκλήσεις της περιφέρειας.

Ακόμη υπάρχουν πολύ χρήσιμοι σύνδεσμοι που μας συνδέουν με κυβέρνηση, ευρωπαϊκή ένωση, με τον οδηγό του πολίτη και αξιόπιστη μηχανή αναζήτησης.

### Ελλείψεις:

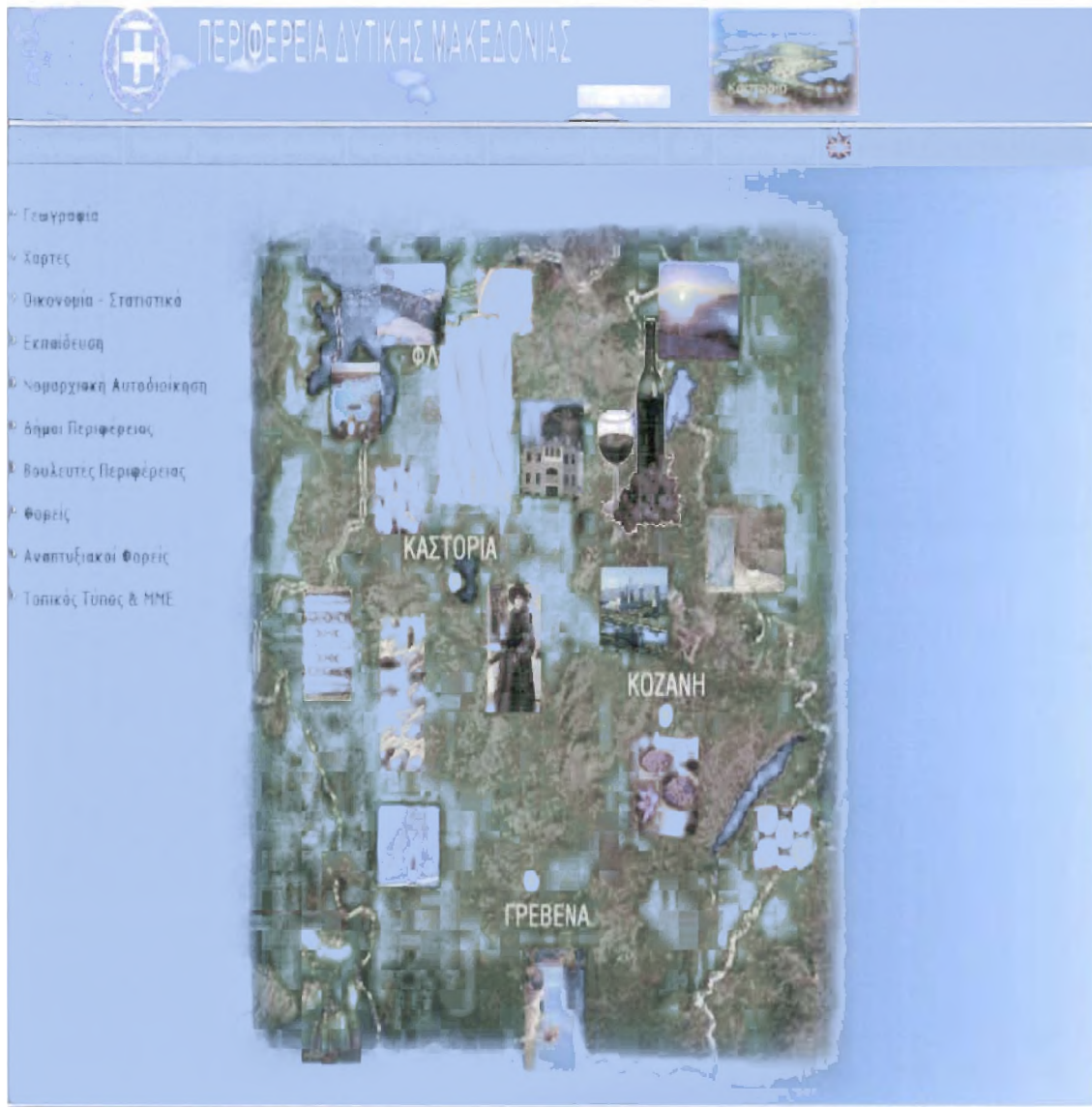
Όσον αφορά τις υπηρεσίες του site ,τα πράγματα είναι ελλιπέστατα , ποιο αναλυτικά: υπάρχουν χρήσιμες διευθύνσεις , πληροφορίες για ΚΕΠ και περιφερειακό ταμείο ανάπτυξης. Οι παρακάτω σύνδεσμοι: οργανόγραμμα , περιφερειακό συμβούλιο , υπηρεσιακό συμβούλιο και τηλεφωνικός κατάλογος , είναι υπό κατασκευή και δεν περιέχουν πληροφορίες.

Στον τομέα προγράμματα και ανάπτυξη επικρατεί παρόμοια κατάσταση, δηλαδή δεν υπάρχουν πληροφορίες για την διαχειριστική αρχή , το περιφερειακό ταμείο ανάπτυξης και την διεύθυνση σχεδιασμού και ανάπτυξης.

Επίσης υπάρχει επιλογή on line υπηρεσίες ,που όμως είναι και αυτή υπό κατασκευή.

### Πληρότητα:

Εμφανισιακά και σχεδιαστικά έχει γίνει αξιόλογη προσπάθεια, όμως μέχρι εκεί. Από πλευράς ενημέρωσης και παροχής υπηρεσιών είναι αρκετά ελλιπές ,υπάρχουν αξιόλογες υπηρεσίες και αρκετή πρωτοτυπία, χωρίς ουσιαστική χρησιμότητα. Δεν θεωρείται αξιόπιστο και ενημερωμένο.



## ΠΕΡΙΦΕΡΕΙΑ ΗΠΕΙΡΟΥ

Η Περιφέρεια Ηπείρου περιλαμβάνει τους νομούς **Αρτας, Θεσπρωτίας, Ιωαννίνων και Πρέβεζας**. Με έδρα τα Ιωάννινα, η Περιφέρεια συγκεντρώνει ποσοστό 3,2% του πληθυσμού και παράγει 2,5% του ακ. εγχώριου προϊόντος της χώρας. Μεταξύ των απογραφών 1991 και 2001 ο πληθυσμός της αυξήθηκε 4,1%, αύξηση χαμηλότερη από του συνόλου της χώρας (6,9%). **Το ποσοστό φυσικής μείωσης του πληθυσμού αυξήθηκε από 2,8 άτομα ανά 1000 κατοίκους το 2001 σε 3,1 το 2002, ενώ έχει χαμηλή και φθίνουσα αναλογία μαθητών δημοτικού ανά 1000 κατοίκους.** Στην περιφέρεια παράγεται το 3,2% του προϊόντος του **αγροτικού τομέα** της χώρας, 1,4% της **μεταποίησης** και 2,6% των υπηρεσιών. Με **κατά κεφαλή προϊόν 11,1 χιλ. ευρώ** το 2003, κατατάσσεται 11η με βάση το κριτήριο αυτό με 80% του μέσου όρου της Ελλάδας. Η θέση της ως προς το κριτήριο αυτό βελτιώνεται σταδιακά, δεδομένου ότι το 1995 της αναλογούσε 73% του μέσου όρου της Ελλάδας. Με το κατά κεφαλή προϊόν της Ελλάδας να αντιστοιχεί σε 80,9% του μέσου της Ευρωπαϊκής Ένωσης των 25 χωρών το 2003 σύμφωνα με την Eurostat, της αναλογεί ΑΕΠ ανά κάτοικο ίσο με 65% του μέσου της **ΕΕ-25**. Με **δηλωθέν εισόδημα 11,3 χιλ. ευρώ** ανά φορολογούμενο το 2003 (άνοδος 7%, 90% του μέσου όρου της Ελλάδας), οι φορολογούμενοι του πλήρωσαν το 2003 κατά μέσο όρο για φόρο εισοδήματος 782 ευρώ, έναντι μέσου όρου χώρας 1.076. Στην περιφέρεια αναλογεί 2,7% των φορολογουμένων (+3,4% το 2003), 2,4% του δηλωθέντος εισοδήματος της χώρας (+11%) και 2% του φόρου εισοδήματος φυσικών προσώπων (+18%). Η **ανεργία** στην Περιφέρεια διατηρήθηκε στο 11,1% του εργατικού δυναμικού το 2004, με 10,5% για το σύνολο της Ελλάδας. Στην περιφέρεια αναλογεί 3% των συνολικών επενδύσεων στη χώρα το 2002. Την 5ετία 1997-2001 δόθηκαν 144 άδειες λειτουργίας **νέων μεταποιητικών επιχειρήσεων**, 4% του συνόλου (4.094 σε ολόκληρη την Ελλάδα). Στις επιχειρήσεις της αναλογεί 1% των **επενδύσεων των βιομηχανικών επιχειρήσεων** της χώρας την περίοδο 2000-2001, σύμφωνα με την Ετήσια Βιομηχανική Έρευνα της ΕΣΥΕ, οι οποίες το 2001 αυξήθηκαν 40%. Στις επιχειρήσεις που έχουν την έδρα τους στην περιοχή αναλογεί ποσοστό 0.9% του κύκλου εργασιών των **μεταποιητικών μονάδων της χώρας**, 1,7% των κατασκευαστικών και 1,8% των εμπορικών. Της αναλογεί 3% των **καλλιεργούμενων εκτάσεων** στη χώρα, 24% της συνολικής παραγωγής **εσπεριδοειδών** (2η παραγωγός περιφέρεια μετά την Πελοπόννησο), 15% της παραγωγής **κρέατος** (2η στη χώρα μετά την Κεντρική Μακεδονία) και 14% **τυριού** (2η) το 2003. Οι πωλήσεις καινούριων επιβατικών αυτοκινήτων αυξήθηκαν 10% το 2004. Ο αριθμός των αυτοκινήτων ανά 100 κατοίκους το 2002 ήταν 23 με μέσο όρο χώρας 33. Στα πλαίσια του Γ' Κ.Π.Σ. (2000-2006), ο συνολικός προϋπολογισμός του **Π.Ε.Π. Ηπείρου** ανέρχεται στα 680 εκ. ευρώ. Η συνολική κοινοτική συμμετοχή ανέρχεται σε 436 εκατ. ευρώ, και από αυτά ως τις 31/12/2004 είχε απορροφηθεί το 17%.

## **Σχολιασμός της ιστοσελίδας της περιφέρειας Ηπείρου**

### Γενικά:

Στο site της περιφέρειας ηπείρου βρίσκουμε πληροφορίες για την περιφέρεια και πιο συγκεκριμένα για την φυσιογνωμία της, για την διοικητική δομή της ,τις υπηρεσίες της, το περιφερειακό συμβούλιο ,το ταμείο ανάπτυξης το ενεργειακό κέντρο και το οργανόγραμμα της. Στον σύνδεσμο νέα υπάρχουν τα δελτία τύπου, προκυρήξεις διαγωνισμοί και διάφορες προσκλήσεις της περιφέρειας.

Ακόμη υπάρχουν χρήσιμες συνδέσεις με κυβέρνηση-οργανισμούς ,Ευρωπαϊκή ένωση και πολλές άλλες χρήσιμες συνδέσεις.

Πολλή σημαντική είναι και η παροχή επικοινωνίας με κάθε δυνατό τρόπο και η ύπαρξη αξιόπιστης μηχανής αναζήτησης.

### Οργανωτική δομή:

Όσο αναφορά την οργανωτική δομή της περιφέρειας έχουμε αρκετές χρήσιμες πληροφορίες για τα άτομα που αποτελούν την δομή της και πιο συγκεκριμένα για τον γενικό γραμματέα της περιφέρειας έχουμε πληροφορίες για το βιογραφικό του ,τις αρμοδιότητες του , τους διατελέσαντες ως γενικούς γραμματείς και πληροφορίες για το γραφείο του γενικού γραμματέα. Παρακάτω υπάρχει σαφής και πλήρης ενημέρωση για τα προγράμματα που αναλαμβάνει η περιφέρεια ηπείρου. μερικά από τα οποία είναι: Ακρίτας, Θησέας, equal κα.

Ανάμεσα στις παροχές είναι και οι πολλοί σημαντικοί σύνδεσμοι με άλλους δικτυακούς τόπους που αφορούν την περιφέρεια ηπείρου.

### Επιπλέον πληροφορίες:

Το Περιφερειακό Επιχειρησιακό Πρόγραμμα (ΠΕΠ) Ηπείρου 2000-2006 είναι ένα από τα 24 Προγράμματα του Γ' Κοινοτικού Πλαισίου Στήριξης (2000-2006) για την Ελλάδα και συγχρηματοδοτείται από τα Διαρθρωτικά Ταμεία: Ευρωπαϊκό Ταμείο Περιφερειακής Ανάπτυξης (Ε.Τ.Π.Α), Ευρωπαϊκό Κοινωνικό Ταμείο (Ε.Κ.Τ) και Ευρωπαϊκό Ταμείο Προσανατολισμού και Εγγυήσεων (Ε.Γ.Τ.Π.Ε). Αρμοδιότητα της Ειδικής Υπηρεσίας Διαχείρισης (Ε.Υ.Δ) του Περιφερειακού Επιχειρησιακού Προγράμματος Ηπείρου 2000 – 2006 είναι να ακολουθεί και να εφαρμόζει το Ν.2860/00, έτσι ώστε να εξασφαλίζονται η επάρκεια, η ορθολογικότητα και η διαφάνεια στην εφαρμογή του Επιχειρησιακού Προγράμματος. Τα Έργα επιλέγονται από την Ειδική Υπηρεσία Διαχείρισης με βάση τα κριτήρια τα οποία εγκρίθηκαν από την Επιτροπή Παρακολούθησης (Επ.Πα).

### Ελλείψεις:

Οι ελλείψεις που παρουσιάζονται είναι ελάχιστες σχετικά με προηγούμενα site, όμως συμπάσχει στον τομέα της προβολής αριθμών και ποσών σχετικά με χρηματοδοτήσεις κρατικές και μη, καθώς επίσης και το κατά πόσο αξιοποιούνται αυτοί οι πόροι.

### Πληρότητα:

Αρκετά αξιόλογο site με λίγες πληροφορίες και καλές .δεν αναλώνεται σε εντυπωσιασμούς και πρωτοτυπίες απλά κρατάει υψηλά τα επίπεδα της ενημέρωσης και της σωστής πληροφόρησης.

αρχική σελίδα | χάρτης ιστού | υποστήριξη | επικοινωνία | Gr/En Go

---



Σαββάτο 4 Ιουνίου 2005, 2:10:27

---

**Περιφέρεια Ηπείρου**

Η Περιφέρεια αποτελεί μια ενιαία αποκεντρωμένη διοικητική μονάδα με καθοριστικό ρόλο στη διασφάλιση της εφαρμογής της Εθνικής Αναπτυξιακής Στρατηγικής σε Περιφερειακό επίπεδο.

Η Ηπειρος καταλαμβάνει τα ΒΔ τμήμα της χώρας. Δυτικά βρέχεται από το Ιόνιο Πέλαγος, ενώ ανατολικά συνορεύει με τη Μακεδονία και τη Θεσσαλία. Νότια εκτείνεται μέχρι τον Αμβρακικό κόλπο και το Ναμό Απυλοασαρναίας και βόρεια συνορεύει με την Αλβανία. Αποτελείται από τους Νομούς Αρκαδίας, Θεσπρωτίας, Ιωαννίνων και Πρέβεζας.

Η έδρα της Περιφέρειας Ηπείρου βρίσκεται στα Ιωάννινα, πρωτεύουσα του ομώνυμου Νομού.



**Ο Γενικός Γραμματέας**  
κ. Δημήτριος Παναγιώτης  
σας καλωσορίζει στον ιστότοπο της Περιφέρειας Ηπείρου



---

**Ανάπτυξη**

- 1/05 Αναπτυξιακό συνέδριο Ηπείρου
- 1/05 Συνέντευξη Γ.Γ για τα έργα στην Ηπειρο
- 1/05 Συνεδρίαση Περιφερειακού Συμβουλίου Ηπείρου (7ηστ, 7-6-2005)

**24/05** Δήλωση για την Επαρχιακή Οδό Θεσπρωτικού - Τύριας

**24/05** Ο Πρόεδρος του ΕΛΓΑ κ. Κατσαρός στα Ιωάννινα

**24/05** Επίσκεψη στα Ιωάννινα του Γ.Γ Εκπαίδευσης Ενηλίκων

**23/05** Αθήνας για συμμετοχή στο σχέδιο δράσης "Ολοκληρωμένες παρεμβάσεις υπέρ των γυναικών"

**22/05** Οριστικές εντάξεις στο πρόγραμμα "Θηρέας"

Γρ. Τύπου - τηλ/fax: 26510-26428, email: [press@ioe.gr](mailto:press@ioe.gr) Αριθμό ΔΤ



Πατήστε εδώ για την μεταφόρτωση



Α' ΚΠΣ 2007-2013

**Περιφέρεια Ηπείρου**  
B. Ηπείρου 20, 45445 Ιωάννινα  
τηλ:26510-72164,72165,77032  
fax:26510-31224  
email:[ggdhp@otenet.gr](mailto:ggdhp@otenet.gr)

**Επαρχίες**

- Νομαρχία Ιωαννίνων
- Νομαρχία Θεσπρωτίας
- Νομαρχία Άρτας
- Νομαρχία Πρέβεζας
- Δήμος Άρτας
- Δήμος Ιωαννινών
- Δήμος Πρέβεζας
- Δήμος Παμβώτιδας
- Πανεπιστήμιο Ιωαννίνων
- ΤΕΙ Ηπείρου

---

**Συντονισμός υπηρεσιών**

- Πληροφορίες για τις υπηρεσίες και τις διευθύνσεις των ΚΕΠ στην Ελλάδα

## ΠΕΡΙΦΕΡΕΙΑ ΘΕΣΣΑΛΙΑΣ

Η Περιφέρεια Θεσσαλίας περιλαμβάνει τους νομούς **Καρδίτσας, Λάρισας, Μαγνησίας και Τρικάλων**. Με έδρα τη Λάρισα, η Περιφέρεια συγκεντρώνει ποσοστό 6,9% του πληθυσμού και παράγει 5,5% του ακ. εγχώριου προϊόντος της χώρας (4η μεγαλύτερη συμμετοχή μετά την Αττική, την Κεντρική Μακεδονία και τη Στερεά Ελλάδα). Μεταξύ των απογραφών 1991 και 2001 ο πληθυσμός της αυξήθηκε 2,6%, αύξηση χαμηλότερη από του συνόλου της χώρας (6,9%). **Το ποσοστό φυσικής μείωσης του πληθυσμού μειώθηκε από 1,8 άτομα ανά 1000 κατοίκους το 2001 σε 1,6 το 2002.** Στην Περιφέρεια παράγεται 13% της αγροτικής παραγωγής της χώρας (η 2η μεγαλύτερη συμμετοχή μετά την Κεντρική Μακεδονία), 5% της **μεταποιητικής παραγωγής** (αναλογία μειούμενη) και 5% των υπηρεσιών. Με **κατά κεφαλή προϊόν 11,5 χιλ. ευρώ** το 2003, κατατάσσεται 10η με βάση το κριτήριο αυτό με 83% του μέσου όρου της Ελλάδας. Η θέση της ως προς το κριτήριο αυτό δεν βελτιώνεται, δεδομένου ότι το 1995 της αναλογούσε 88% του μέσου όρου της Ελλάδας. Με το **κατά κεφαλή προϊόν της Ελλάδας να αντιστοιχεί σε 80,9% του μέσου της Ευρωπαϊκής Ένωσης των 25 χωρών το 2003 σύμφωνα με την Eurostat, της αναλογεί ΑΕΠ ανά κάτοικο ίσο με 67% του μέσου της ΕΕ-25.** Με **δηλωθέν εισόδημα 10,7 χιλ. ευρώ** ανά φορολογούμενο το 2003 (άνοδος 7%, 85% του μέσου όρου της Ελλάδας), οι φορολογούμενοι του πλήρωσαν το 2003 κατά μέσο όρο για φόρο εισοδήματος 670 ευρώ, έναντι μέσου όρου χώρας 1.076. Στην περιφέρεια αναλογεί 6,4% των φορολογουμένων (+2,4% το 2003), 5,4% του δηλωθέντος εισοδήματος της χώρας (+10%) και 4% του φόρου εισοδήματος φυσικών προσώπων (+15%). Η **ανεργία** στην Περιφέρεια μειώθηκε οριακά το 2004 στο 9,8% του εργατικού δυναμικού, με 10,5% για το σύνολο της Ελλάδας, το 8<sup>ο</sup> υψηλότερο ποσοστό στη χώρα. Στην περιφέρεια αναλογεί 7% των συνολικών επενδύσεων στη χώρα το 2002. Την 5ετία 1997-2001 δόθηκαν 266 άδειες λειτουργίας νέων **μεταποιητικών επιχειρήσεων**, 6% του συνόλου Ελλάδας, με τον αριθμό τους να αυξάνεται την τελευταία 2ετία. Στις επιχειρήσεις της αναλογεί 8% των **επενδύσεων των βιομηχανικών επιχειρήσεων** της χώρας την περίοδο 2000-2001, σύμφωνα με την Ετήσια Βιομηχανική Έρευνα της ΕΣΥΕ, οι οποίες το 2001 αυξήθηκαν 36%. Στις επιχειρήσεις που έχουν την έδρα τους στην περιοχή αναλογεί ποσοστό 2,9% του κύκλου εργασιών των **μεταποιητικών μονάδων της χώρας**, 2,4% των κατασκευαστικών και 3,5% των εμπορικών. Της αναλογεί 14% των καλλιεργούμενων εκτάσεων στη χώρα. Είναι 1η παραγωγός περιφέρεια **βαμβακιού** με 42% της συνολικής παραγωγής, η 1η **τυριού** με 24%, η 1η **μήλων** με 37%, η 1η **τομάτας** με 23%, η 2η **γάλακτος** με 14% και η 2η **σιταριού** με 23% το 2003. Το 2004 οι πωλήσεις καινούριων επιβατικών αυτοκινήτων αυξήθηκαν 14% στο 4,9% των συνολικών. Ο αριθμός των αυτοκινήτων ανά 100 κατοίκους το 2002 ήταν 24 με μέσο όρο χώρας 33. Στα πλαίσια του Γ' Κ.Π.Σ. (2000-2006), ο συνολικός προϋπολογισμός του Π.Ε.Π. Θεσσαλίας ανέρχεται στα 929 εκ. ευρώ. Η συνολική κοινοτική συμμετοχή ανέρχεται σε 563,4 εκατ. ευρώ, και από αυτά ως τις 31/12/2004 είχε απορροφηθεί το 24%.





## ΠΕΡΙΦΕΡΕΙΑ ΣΤΕΡΕΑΣ ΕΛΛΑΔΑΣ

Η Περιφέρεια Στερεάς Ελλάδας περιλαμβάνει τους νομούς **Εύβοιας, Ευρυτανίας, Βοιωτίας, Φθιώτιδας και Φωκίδας**. Με έδρα τη Λαμία, συγκεντρώνει ποσοστό 5,5% του πληθυσμού και παράγει 7,1% του ακ. εγχώριου προϊόντος της χώρας (3η μεγαλύτερη συμμετοχή). Μεταξύ των απογράφων 1991 και 2001 ο πληθυσμός της αυξήθηκε 3,9%, αύξηση χαμηλότερη από του συνόλου της χώρας (6,9%). Το **ποσοστό φυσικής μείωσης του πληθυσμού** αυξήθηκε στα 2,8 άτομα ανά 1000 κατοίκους το 2002 από 2,6 το 2001. Στην Περιφέρεια παράγεται 10% της αγροτικής παραγωγής της χώρας, 17% της **μεταποιητικής** (το 2002 από 20% το 1997, η 3η υψηλότερη αναλογία στη χώρα) και 5% των υπηρεσιών. Με **κατά κεφαλή προϊόν** 19,4 χιλ. ευρώ το 2003, βρίσκεται στην 1η θέση στην κατάταξη των Περιφερειών με 139% του μέσου όρου της Ελλάδας. Την πρώτη θέση της η περιφέρεια την οφείλει στη μεγάλη συγκέντρωση βιομηχανιών στη Βοιωτία, και σε μικρότερο βαθμό την Εύβοια, καθώς και στη μεγάλη αναβάθμιση της θέσης της Ευρυτανίας. Με το κατά κεφαλή προϊόν της Ελλάδας να αντιστοιχεί σε 80,9% του μέσου της Ευρωπαϊκής Ένωσης το 2003 σύμφωνα με την Eurostat, της αναλογεί ΑΕΠ ανά κάτοικο ίσο με 113% του μέσου της **ΕΕ-25**, και έτσι τίθεται εκτός των περιοχών του Στόχου 1 για μαζικές κοινοτικές χρηματοδοτήσεις σε έργα υποδομής (προϋπόθεση: απεχ. ανά κάτοικο χαμηλότερο του 75% του μέσου της ΕΕ). Με **δηλωθέν εισόδημα** 11,3 χιλ. ευρώ ανά φορολογούμενο το 2003 (άνοδος 6%, 90% του μέσου όρου της Ελλάδας), οι φορολογούμενοι της πλήρωσαν το 2003 κατά μέσο όρο για φόρο εισοδήματος 739 ευρώ, έναντι μέσου όρου χώρας 1.076. Στην περιφέρεια αναλογεί 4,6% των φορολογουμένων (+3,4% το 2003), 4,2% του δηλωθέντος εισοδήματος της χώρας (+10%) και 3,2% του φόρου εισοδήματος φυσικών προσώπων (+13%). Η **ανεργία** στην Περιφέρεια αυξήθηκε κατά 4 μονάδες το 2004 στο 12,7% του εργατικού δυναμικού με 10,5% για το σύνολο της Ελλάδας. Στην περιφέρεια αναλογεί 8% των συνολικών επενδύσεων στη χώρα το 2002. Την 5ετία 1997-2001 δόθηκαν 164 άδειες λειτουργίας νέων **μεταποιητικών επιχειρήσεων**, 4% των συνολικών. Στις επιχειρήσεις της αναλογεί 19% των **επενδύσεων των βιομηχανικών επιχειρήσεων** της χώρας την περίοδο 2000-2001, σύμφωνα με την Ετήσια Βιομηχανική Έρευνα της ΕΣΥΕ, οι οποίες το 2001 μειώθηκαν 11%. Στις επιχειρήσεις που έχουν την έδρα τους στην περιοχή αναλογεί ποσοστό 1.8% του κύκλου εργασιών των **μεταποιητικών μονάδων της χώρας**, 3,1% των κατασκευαστικών και 2,4% των εμπορικών. Της αναλογεί **10% των καλλιεργούμενων εκτάσεων** στη χώρα, **19%** της συνολικής παραγωγής **τομάτας** (2η παραγωγός περιφέρεια), **17% βαμβακιού** (3η), **12%** της παραγωγής **κρέατος** (3η), **12% καπνού** (4η), **13%** της παραγωγής **σιταριού** (4η), **9% πατάτας** (5η), **5% ελαιόλαδου** (7η) το 2003. Οι πωλήσεις καινούριων επιβατικών αυτοκινήτων αυξήθηκαν 12% το 2004, στις 8,8 χιλ. ή 3% των συνολικών, με τον αριθμό αυτοκινήτων ανά 100 κατοίκους χαμηλό (18 με μέσο χώρας 33 το 2002). Στα πλαίσια του Γ' Κ.Π.Σ. (2000-2006), ο συνολικός προϋπολογισμός του Π.Ε.Π. Στερεάς Ελλάδας ανέρχεται στα 873 εκ. ευρώ. Η συνολική κοινοτική συμμετοχή ανέρχεται σε 531,6 εκατ. ευρώ, και από αυτά ως τις 31/12/2004 είχε απορροφηθεί το 19%. Η ιστοσελίδα της περιφέρειας μας παρέχει πολλές πληροφορίες σχετικά με το ΠΕΠ στερεάς Ελλάδας, υπηρεσία διαχείρισης (μονάδες, διάρθρωση, οργανόγραμμα), ενταγμένα έργα, πληροφόρηση-δημοσιότητα (δελτία τύπου, ανακοινώσεις, προσκλήσεις), διεύθυνση σχεδιασμού και ανάπτυξης, και γεωργικής ανάπτυξης, ειδικά θέματα (αστική ανάπτυξη, τοπικές πρωτοβουλίες απασχόλησης, κοινωνία της πληροφορίας) έντυπα του ΠΕΠ, ταμείο συνοχής, χρήσιμες διευθύνσεις και δυνατότητα επικοινωνίας.

## **Σχολιασμός της ιστοσελίδας της περιφέρειας Στερεάς Ελλάδας**

### Γενικά:

Στην σελίδα της περιφέρειας στερεάς Ελλάδας υπάρχουν τα τελευταία νέα, τρέχουσες προσκλήσεις ευρετήριο όρων σχετικά με το Γ΄ΚΠΣ, μηχανή αναζήτησης Δυνατότητα μετατροπής του κειμένου σε αγγλικά, κατι που δεν υπάρχει σε πολλά ελληνικά site.

Το Περιφερειακό Επιχειρησιακό Πρόγραμμα Στερεάς Ελλάδας εγκρίθηκε από την Ευρωπαϊκή Επιτροπή στις 10 Απριλίου 2001 με την Ε (2001) 808 Απόφαση της Επιτροπής και αναθεωρήθηκε στις 23 Δεκεμβρίου 2004 με την C (2004) 5665 απόφαση. Οι στρατηγικοί στόχοι της Περιφέρειας Στερεάς Ελλάδας για το διάστημα 2000 – 2006 επικεντρώνονται στους βασικούς τομείς παρέμβασης που είναι:

- ❖ Ο εκσυγχρονισμός της παραγωγικής δραστηριότητας η διασύνδεσή της με τη τοπική οικονομία και η προσαρμογή της στις απαιτήσεις της νέας οικονομίας
- ❖ Η ενίσχυση του αναπτυξιακού ρόλου των αστικών κέντρων
- ❖ Η μείωση των έντονων φαινομένων δυϊσμού με έμφαση στις ορεινές και αγροτικές περιοχές
- ❖ Η προστασία, αποκατάσταση και αξιοποίηση του φυσικού περιβάλλοντος και η αξιοποίηση των πολιτιστικών-ιστορικών πλεονεκτημάτων.

### Οργανωτική δομή:

Όσο αναφορά την οργανωτική δομή της περιφέρειας, υπάρχουν πολλά και αναλυτικά στοιχεία για τα όργανα που αποτελούν τον κορμό της διοίκησης της περιφέρειας, καθώς και αναλυτικές πληροφορίες σχετικά με τον γενικό γραμματέα και τις αρμοδιότητές του.

### Επιπλέον πληροφορίες:

Το Συνολικό κόστος του Π.Ε.Π Στερεάς Ελλάδας 2000 – 2006 ανέρχεται σε 865.355 EURO με Δημόσια Δαπάνη 744.646 EURO και Ιδιωτική Συμμετοχή 120.708 EURO.

Η συμμετοχή των Διαρθρωτικών Ταμείων (ΕΤΠΑ-ΕΚΤ-ΕΓΤΠΕ) ανέρχεται σε 539.284 ΜΕΥΡΟ και αποτελεί το 75% της Δημόσιας Δαπάνης του Προγράμματος.

Το ΠΕΠ Στερεάς Ελλάδας 2000 – 2006 διαρθρώνεται σε 6 άξονες προτεραιότητας καλύπτοντας τους αναπτυξιακούς στόχους της Στερεάς Ελλάδας για το διάστημα 2000 – 2006.

### Ελλείψεις:


Όσον αφορά τα νέα ,δεν υπάρχει οργάνωση ,δηλαδή υπάρχουν οι κατηγορίες νέων όπως δελτίο τύπου, συνεντεύξεις που όμως δεν περιλαμβάνουν πληροφορίες και μας ενημερώνουν ότι η σελίδα βρίσκεται υπό κατασκευή.

Άλλος ένας σύνδεσμος είναι οι χρήσιμες συνδέσεις που περιλαμβάνει και τα μ.μ.ε., τα οποία είναι υπό κατασκευή,

Ακόμη υπάρχει σύνδεσμος download(βοηθητικά προγράμματα, έντυπα) που όμως δεν είναι ενημερωμένος και δεν λειτουργεί.

### Πληρότητα:

Αρκετά καλό site, αλλά με αρκετές ελλείψεις σε πολλούς βασικούς τομείς. Το καλό του σημείο είναι οι ξεκάθαρες στρατηγικές της περιφέρειας και η παράθεση οικονομικών και χρηματοδοτικών στοιχείων.



ΠΕΡΙΦΕΡΕΙΑ  
ΚΕΝΤΡΙΚΗΣ  
ΕΛΛΑΔΑΣ

- Γενικός Γραμματέας
- Περιφερειακό Συμβούλιο
- Περιφερειακή Ενότητα
- Στρατός Ελλάδας
- Ε.Λ.Α.Σ. Στερεάς Ελλάδας
- Οι Οκτώ Περιφέρειες
- Υπουργείο Περιφέρειας
- Εκπαίδευσης

## Περιφέρεια Στερεάς Ελλάδας


Η Περιφέρεια Στερεάς Ελλάδας βρίσκεται στο κέντρο της χώρας, συνορεύει προς Βορρά με Θεσσαλία, προς Δυσμός με τη Δυτική Ελλάδα και προς νότο με την Αττική. Βρέχεται ανατολικά από το Αιγαίο Πέλαγος και τον Ευβοϊκό Κόλπο και νότια από τον Κορινθιακό Κόλπο. Αποτελείται από τους νομούς **Βοιωτίας**, **Ευβοίας**, **Ευρυτανίας**, **Φθιώτιδας** και **Φωκίδας**. Καταλαμβάνει συνολική έκταση 15.549 τ.χλμ. (ποσοστό 11,8% της συνολικής έκτασης της χώρας). Έχει έδρα τη Λαμία, πρωτεύουσα του νομού Φθιώτιδας. Η Περιφέρεια Στερεάς Ελλάδας διαθέτει αναπτυγμένη γεωργία, κτηνοτροφία και τουριστικούς πόρους που προσφέρονται για συνδυασμό χειμερινού, θαλασσινού, ιαματικού και αγροτουρισμού.

Το μεγαλύτερο τμήμα της Περιφέρειας είναι αρεινό ή ημιαρεινό (ποσοστό 47,4% και 31,8% αντίστοιχα της συνολικής έκτασης) ενώ το πεδινό είναι μόνο το 20,8% της έκτασης. Οι αρεινές περιοχές της Περιφέρειας είναι από τις πιο μεσοεκτικές της χώρας.

Το υπέδαφος της Στερεάς Ελλάδας είναι πλούσιο σε κοιτάσματα μετάλλου (μαγνητίτης, σιδηρονικέλιο, βωξίτης, δολομίτης), σε μάρμαρο και χρώμιο, τα οποία δεν αξιοποιούνται επαρκώς.

Ο πληθυσμός της Περιφέρειας Στερεάς Ελλάδας ανέρχεται σε 605.329 κατοίκους σύμφωνα με την επίσημη Απογραφή Πληθυσμού της Εθνικής Στατιστικής Υπηρεσίας της Ελλάδας για το 2001 και αντιστοιχεί στο 5,52% του συνολικού πληθυσμού της χώρας.

Για Τετάρτη 1 Ιουνίου 2005 και ώρα 10.30 π.μ. θα πραγματοποιηθεί σύσκεψη στο γραφείο του Γενικού Γραμματέα της Περιφέρειας Στερεάς Ελλάδας κ. **Κωνσταντίνου Έξαρχου** με θέμα «Πορεία εργασιών στο «**Προσκλητήριο Λαμίας**» παρουσία του Υφυπουργού Γεωργίας κ. **Αθανάσιου Πιπτινοπούλου**.



Πατήστε εδώ για την ιστοσελίδα της **Α.Σ.Ε.Π.** Θεσσαίας

## ΠΕΡΙΦΕΡΕΙΑ ΔΥΤΙΚΗΣ ΕΛΛΑΔΑΣ

Η Περιφέρεια Δυτικής Ελλάδας περιλαμβάνει τους νομούς **Αιτωλοακαρνανίας**, **Αχαΐας** και **Ηλείας**. Με έδρα την Πάτρα, η Περιφέρεια συγκεντρώνει ποσοστό 6,8% του πληθυσμού και παράγει 4,9% του ακ. εγχώριου προϊόντος της χώρας (5η μεγαλύτερη συμμετοχή). Μεταξύ των απογραφών 1991 και 2001 ο πληθυσμός της αυξήθηκε 4,6%, αύξηση χαμηλότερη από του συνόλου της χώρας (6,9%). Το ποσοστό φυσικής μείωσης του πληθυσμού μειώθηκε από 1,2 άτομα ανά 1000 κατοίκους το 2001 σε 0,5 το 2002. Στην Περιφέρεια παράγεται 9% του προϊόντος του αγροτικού τομέα της χώρας, 3.3% της **μεταποίησης** (το 2002 από 4,4% το 1997) και 5% των υπηρεσιών. Με **κατά κεφαλή προϊόν 10,4 χιλ. ευρώ** το 2003, κατατάσσεται 13η στις περιφέρειες με βάση το κριτήριο αυτό με 75% του μέσου όρου της Ελλάδας. Η θέση της ως προς το κριτήριο αυτό δεν βελτιώνεται, δεδομένου ότι το 1995 της αναλογούσε 83% του μέσου όρου της Ελλάδας. Στους κατοίκους της αντιστοιχεί 61% του μέσου κατά κεφαλή προϊόντος της ΕΕ των 25 το 2003 (το κατά κεφαλή προϊόν της Ελλάδας αντιστοιχεί σε 80,9% σύμφωνα με την Eurostat το έτος αυτό) και έχει, μαζί με την Αν. Μακεδονία και Θράκη και την Ηπειρο τη χαμηλότερη αναλογία. Με **δηλωθέν εισόδημα 10,7 χιλ. ευρώ** ανά φορολογούμενο το 2003 (άνοδος 7%, 86% του μέσου όρου της Ελλάδας), οι φορολογούμενοι του πλήρωσαν το 2003 κατά μέσο όρο για φόρο εισοδήματος 710 ευρώ, έναντι μέσου όρου χώρας 1.076. Στην περιφέρεια αναλογεί 5,6% των φορολογουμένων (+3% το 2003), 4,8% του δηλωθέντος εισοδήματος της χώρας (+11%) και 3,6% του φόρου εισοδήματος φυσικών προσώπων (+ 15%). Η **ανεργία** αυξήθηκε κατά 3 μονάδες το 2004 στο 12,3% του εργατικού δυναμικού, με 10,5% για το σύνολο της Ελλάδας. Στην περιφέρεια αναλογεί 5.4% των συνολικών επενδύσεων στη χώρα το 2002. Την 5ετία 1997-2001 δόθηκαν 201 άδειες λειτουργίας νέων **μεταποιητικών επιχειρήσεων**, 5% των συνολικών. Στις επιχειρήσεις της αναλογεί 2,7% των **επενδύσεων** των βιομηχανικών επιχειρήσεων της χώρας την περίοδο 2000-2001, σύμφωνα με την Ετήσια Βιομηχανική Έρευνα της ΕΣΥΕ, οι οποίες το 2001 μειώθηκαν 13%. Στις επιχειρήσεις που έχουν την έδρα τους στην περιοχή αναλογεί ποσοστό 1,6% του κύκλου εργασιών των **μεταποιητικών μονάδων της χώρας**, 2% των κατασκευαστικών και 3,5% των εμπορικών. Της αναλογεί **8,6%** των **καλλιεργούμενων εκτάσεων** στη χώρα και είναι η **1η** παραγωγός περιφέρεια **πατάτας** με 27% της συνολικής παραγωγής της χώρας, η **2η** (μετά την Κεντρική Μακεδονία) παραγωγός **καπνού** με 19%, η **3η γάλακτος και τυριού** με 11% και 12% αντίστοιχα και η **4η εσπεριδοειδών, ελαιολάδου, τομάτας** με 10%, 9% και 15% το 2003. Στα πλαίσια του Γ' Κ.Π.Σ. (2000-2006), ο συνολικός προϋπολογισμός του **Π.Ε.Π. Δυτικής Ελλάδας** ανέρχεται στα 781 εκ. ευρώ. Η συνολική κοινοτική συμμετοχή ανέρχεται σε 478,5 εκατ. ευρώ, και από αυτά ως τις 31/12/2004 είχε απορροφηθεί το 33%. Η συνολική της έκταση είναι 11.350 km<sup>2</sup> και αποτελεί το 8,6% της συνολικής έκτασης της χώρας. Στο μεγαλύτερο ποσοστό τα εδάφη της είναι ορεινά (45,3%) και ημιορεινά (25,6%) ενώ μόλις το 29,1% είναι πεδινές εκτάσεις. Έχει εκτεταμένα παράλια και στους τρεις νομούς, που βρέχονται από τη θάλασσα του Ιονίου Πελάγους και των κόλπων : Αμβρακικού, Πατραϊκού και Κορινθιακού. Η γεωμορφολογία της Περιφέρειας παρουσιάζει εξαιρετική ποικιλία, αφού σε αυτήν περιλαμβάνονται όρη με ιδιαίτερα μεγάλο υψόμετρο (Αροάνια 2.335 μ., Ερύμανθος 2.222 μ., Παναχαϊκό 1.926 μ.), μεγάλες φυσικές λίμνες (Τριχωνίδα 95,8 km<sup>2</sup>, που είναι η μεγαλύτερη της χώρας, Αμβρακία 14,4 km<sup>2</sup>, Λυσιμαχεία 13 km<sup>2</sup>, Καϊάφα κ.λ.π.) και ποταμοί (Αχελώος 220 km, που είναι ο δεύτερος σε μήκος ποταμός της Ελλάδος, Πηνειός, Αλφειός, Εύηνος, Σελινούντας, Βουραϊκός, Πείρος και Γλαύκος).



ΕΛΛΗΝΙΚΗ ΔΗΜΟΚΡΑΤΙΑ  
ΥΠΟΥΡΓΕΙΟ ΠΑΙΔΕΙΑΣ, ΕΡΕΥΝΑΣ ΚΑΙ ΘΡΗΣΚΕΥΜΑΤΩΝ  
ΙΝΣΤΙΤΟΥΤΟ ΤΕΧΝΟΛΟΓΙΑΣ ΥΠΟΛΟΓΙΣΤΩΝ ΚΑΙ ΕΚΔΟΣΕΩΝ ΔΙΔΑΚΤΙΚΩΝ ΒΙΒΛΙΩΝ (ΙΤΥΣΣΕ)

- Η Περιφέρεια
- Το Γ.Κ.Π.Δ.
- Ε.Π. Δυτικής Ελλάδας
- Διαχειριστική Αρχή
- Ταμείο Συνοχής
- Με μια ματιά
- Χρήσιμες διευθύνσεις
- Επικοινωνία

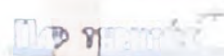
## Περιφέρεια Δυτικής Ελλάδας

Η Περιφέρεια Δυτικής Ελλάδας καταλαμβάνει το ΒΔ τμήμα της Πελοποννήσου και το Δυτικό άκρο της Στερεάς Ελλάδας. Περιλαμβάνει τους Νομούς Αρκαδικής, Αχαΐας και Ηλείας.

Η συνολική της έκταση είναι 11.350 km<sup>2</sup> και αποτελεί το 8,6% της συνολικής έκτασης της χώρας. Στο μεγαλύτερο ποσοστό τα εδάφη της είναι ορεινά (45,3%) και ημιορεινά (25,6%) ενώ μόλις το 29,1% είναι πεδινές εκτάσεις. Έχει εκτεταμένα παράλια και σπουδαιούς ποταμούς, που βρέχονται από τη θάλασσα του Ιονίου Πελάγους και των κόλπων: Αμβρακικού, Πατραϊκού και Κορινθιακού.

Η γεωμορφολογία της Περιφέρειας παρουσιάζει εξαιρετική ποικιλία, αφού σε αυτήν περιλαμβάνονται όρη με ιδιαίτερα μεγάλα υψόμετρα (Αραόνα 2.335 μ., Ερύμανθος 2.222 μ., Παναχικό 1.926 μ.), μεγάλες φυσικές λίμνες (Τριχωνίδα 95,8 km<sup>2</sup>, που είναι η μεγαλύτερη της χώρας, Αμβρακία 14,4 km<sup>2</sup>, Λυσιμαγεία 13 km<sup>2</sup>, Κασοφα κ.λ.π.) και ποταμοί (Αχελώας 220 km, που είναι ο δεύτερος σε μήκος ποταμός της Ελλάδας, Πηνειός, Αλφειός, Εύηνος, Σελινόεντας, Βουραϊκός, Πέρας και Γλαϊκός).

Είσοδος αναζητήσεων



Πατήστε εδώ για την μεταφόρτωση της παύθειας

Τελευταία νέα

Αρχείο νέων

Τρέχουσες Προσκλήσεις

Αρχείο αναρτήσεων προσκλήσεων



## ΠΕΡΙΦΕΡΕΙΑ ΑΤΤΙΚΗΣ

Η Περιφέρεια Αττικής, με έδρα την Αθήνα, συγκεντρώνει το ένα τρίτο (34%) του πληθυσμού και παράγει 38% του ακ. εγχώριου προϊόντος της χώρας. Είναι μία από τις 4 Περιφέρειες της χώρας στις οποίες σημειώνεται φυσική αύξηση του πληθυσμού, με αυξανόμενο μάλιστα ρυθμό από το 1999. Μεταξύ των απογραφών 1991 και 2001 ο πληθυσμός της αυξήθηκε 6,8%, αύξηση σχεδόν ίση με του συνόλου της χώρας (6,9%). Στην περιφέρεια παράγεται 3,2% του προϊόντος του αγροτικού τομέα της χώρας, 38% της **μεταποίησης** (ποσοστό αυξανόμενο τα τελευταία χρόνια) και 41% των **υπηρεσιών**, από τις οποίες προέρχονται τα 4/5 του προϊόντος της. Με **κατά κεφαλή προϊόν** 14,8 χιλ. ευρώ το 2003, κατατάσσεται **3η με βάση το κριτήριο αυτό**, μετά τη Στερεά Ελλάδα και το Νότιο Αιγαίο, με 106% του μέσου όρου της Ελλάδας. Με το κατά κεφαλή προϊόν της Ελλάδας να αντιστοιχεί σε 80,9% του μέσου της Ευρωπαϊκής Ένωσης των 25 το 2003 σύμφωνα με την Eurostat, της αναλογεί ΑΕΠ ανά κάτοικο ίσο με 86% του μέσου της **ΕΕ-25**, με αποτέλεσμα να κινδυνεύει να τεθεί εκτός του Στόχου 1 για μαζικές κοινοτικές χρηματοδοτήσεις σε έργα υποδομής (η Ευρωπαϊκή Επιτροπή έχει προτείνει να λαμβάνουν μαζί με το Ν. Αιγαίο και τη Στερεά Ελλάδα μόνο το 1/3 των χρηματοδοτήσεων που θα ελάμβαναν αν ήταν επιλέξιμες για τον Στόχο 1). Με **δηλωθέν εισόδημα** 14,9 χιλ. ευρώ ανά φορολογούμενο το 2003 (άνοδος 5%, 119% του μέσου όρου της Ελλάδας), οι φορολογούμενοι του πλήρωσαν το 2003 κατά μέσο όρο για φόρο εισοδήματος 1.570 ευρώ, έναντι μέσου όρου χώρας 1.076. Έχει το 5<sup>ο</sup> χαμηλότερο ποσοστό **ανεργίας** στη χώρα, μετά την άνοδο κατά 0,6 μονάδες το 2004 στο 9,2% του εργατικού δυναμικού με μέσο χώρας 10,5%. Στην περιφέρεια αναλογεί 30% των **συνολικών επενδύσεων** στη χώρα το 2002 και 35% των επενδύσεων στη μεταποίηση. Την 5ετία 1997-2001 δόθηκαν 1.655 άδειες λειτουργίας **μεταποιητικών επιχειρήσεων**, 40% των συνολικών, με τον αριθμό τους να αυξάνεται σημαντικά το 2001 (4.094 σε ολόκληρη την Ελλάδα). Στις επιχειρήσεις της αναλογεί 38% των **επενδύσεων** των βιομηχανικών επιχειρήσεων της χώρας την περίοδο 2000-2001, σύμφωνα με την Ετήσια Βιομηχανική Έρευνα της ΕΣΥΕ, οι οποίες το 2001 αυξήθηκαν 9%. Στην Αττική αναλογεί 40% των φορολογουμένων (+ 0,6% το 2002), 47,6% του δηλωθέντος εισοδήματος της χώρας (+6,9%) και 58,8% του φόρου εισοδήματος φυσικών προσώπων (+6,9%). Συγκεντρώνει τον κύριο όγκο των αποταμιευτικών καταθέσεων, 51% το 2002. Στις επιχειρήσεις που έχουν την έδρα τους στην περιοχή αναλογεί ποσοστό 69% του κύκλου εργασιών των **μεταποιητικών μονάδων της χώρας**, 71% των κατασκευαστικών και 58% των εμπορικών. Στα ξενοδοχεία της αναλογεί ποσοστό 9% (το 2002 με 9,8% το 2001) των **διανυκτερεύσεων αλλοδαπών**, η 4η μεγαλύτερη συμμετοχή μετά το Νότιο Αιγαίο, την Κρήτη και τα Νησιά του Ιονίου. Της αναλογεί **1,8%** των **καλλιεργούμενων εκτάσεων** στη χώρα, **34%** της παραγωγής **αυγών** (1η στη χώρα) και **5%** της παραγωγής **κρέατος** το 2003. Οι πωλήσεις καινούριων επιβατικών αυτοκινήτων αυξήθηκαν 12% το 2004, στις 149 χιλ. ή 51% των συνολικών, με τον αριθμό αυτοκινήτων ανά 100 κατοίκους υψηλό (49 με μέσο χώρας 33). Στα πλαίσια του Γ' Κ.Π.Σ. (2000-2006), ο συνολικός προϋπολογισμός του Π.Ε.Π. Αττικής ανέρχεται στα 1.426 εκ. ευρώ. Η συνολική κοινοτική συμμετοχή ανέρχεται σε 1.120 εκατ. ευρώ, και από αυτά ως τις 31/12/2004 είχε απορροφηθεί το 37%.

## **Σχολιασμός της ιστοσελίδας της περιφέρειας Δυτικής Ελλάδας**

### Γενικά:

Στην ιστοσελίδα της περιφέρειας Αττικής διακρίνουμε αρχικά τέσσερις συνδέσμους οι οποίοι μας οδηγούν σε άλλους δικτυακούς τόπους

Στην συνέχεια γίνεται αναφορά στο πρόγραμμα ΘΗΣΕΑΣ και υπάρχει πλήρης πίνακας καταγραφής των αναγκών του οργανισμού τοπικής αυτοδιοίκησης. Ακόμη γίνεται αναφορά και προβολή των δεικτών των κλάδων φυτικής και ζωικής παραγωγής για το έτος 2005. Επίσης γίνεται λεπτομερής αναφορά στα έργα του ΠΕΠ ΑΤΤΙΚΗΣ κατά την περίοδο 94-99.

Πιο συγκεκριμένα αναφέρεται στα εξής προγράμματα:

- ❖ Περιβάλλον και ποιότητα ζωής.
- ❖ Αναπτυξιακές παρεμβάσεις και κυκλοφοριακή αναβάθμιση.
- ❖ Ανθρώπινο δυναμικό.
- ❖ Ενίσχυση δομών τοπικής αυτοδιοίκησης.
- ❖ Τεχνική βοήθεια.
- ❖ Τοπικά σύμφωνα απασχόλησης.
- ❖ Ολοκλήρωση ημιτελών έργων του Α' ΚΠΣ.

### Οργανωτική δομή:

Στην περιφέρεια Αττικής υπάρχει ένα εξωτερικό LINK το οποίο μας δίνει κάποιες πληροφορίες για τα εξής:

- ❖ Αναπτυξιακή φυσιογνωμία
- ❖ Γενικός γραμματέας
- ❖ Οργανωτική δομή
- ❖ Οργανόγραμμα
- ❖ Σύνθεση περιφερειακού συμβουλίου
- ❖ Αναπτυξιακοί φορείς

Επιπλέον πληροφορίες: Επίσης υπάρχουν links τα οποία αναφέρονται σε προσκλήσεις εκ μέρους της περιφέρειας, στις υποχρεώσεις τελικών δικαιούχων των έργων, άλλα χρήσιμα sites, δελτία τύπου και ανακοινώσεις καθώς επίσης και πλήρης ενημέρωση των πολιτών για προγράμματα του Γ' ΚΠΣ.

### Ελλείψεις:

Πρέπει να σημειωθεί ότι στο κομμάτι αναπτυξιακοί φορείς δεν υπάρχουν πληροφορίες, ενώ σε όλα τα άλλα υπάρχει πλήρης ενημέρωση.

Τα links των προκυρήξεων καθώς και τα αποτελέσματα των προκυρήξεων αυτών δεν υπάρχουν, παρά μόνο σαν σύνδεσμοι. Επίσης δεν υπάρχουν χρηματοδοτικά στοιχεία και αξιοποίηση αυτών σε κανένα σημείο του site.

### Πληρότητα:

Αρκετά καλό site, όμως για την περιφέρεια Αττικής δεν δικαιολογούνται οι ελλείψεις και το παλιομοδίτικο στυλ της σελίδας σε συνδυασμό με τις πολύ παλιές πληροφορίες και τον μικρό δείκτη ανανέωσης της.



**ΠΕΡΙΦΕΡΕΙΑ  
ΑΤΤΙΚΗΣ**  
(ΔΙΕΥΘΥΝΣΗ ΓΕΩΡΓΙΚΗΣ ΑΝΑΠΤΥΞΗΣ)

Δ'  
ΠΡΟΓΡΑΜΜΑΤΙΚΗ  
ΠΕΡΙΟΔΟΣ  
2007 - 2013

**ΤΑΜΕΙΟ  
ΣΥΝΟΧΗΣ  
2000 - 2006**

ΠΕΡΙΦΕΡΕΙΑΚΟ  
ΕΠΙΧΕΙΡΗΣΙΑΚΟ  
ΠΡΟΓΡΑΜΜΑ  
ΑΤΤΙΚΗΣ  
2000 - 2006

ΓΙΑ ΠΡΟΒΛΗΜΑΤΑ ΜΕ ΤΗΝ ΙΣΤΟΣΕΛΙΔΑ ΕΠΙΚΟΙΝΩΝΗΣΤΕ: 210928700 & 2109287047 ή στο e-mail: [info@pnaa.gr](mailto:info@pnaa.gr)  
Τελευταία ενημέρωση: Ιούνιος, 2005  
(Πατήστε YES, όταν σας ζητηθεί εγκατάσταση του Flash Player και περιμένετε να ολοκληρωθεί η σελίδα, αν μείνετε πρώτη φορά...)

## ΠΕΡΙΦΕΡΕΙΑ ΠΕΛΟΠΟΝΝΗΣΟΥ

Η Περιφέρεια Πελοποννήσου περιλαμβάνει τους νομούς **Αργολίδας, Αρκαδίας, Κορινθίας, Λακωνίας και Μεσσηνίας**. Με έδρα την Τρίπολη, η Περιφέρεια συγκεντρώνει ποσοστό 5,8% του πληθυσμού και παράγει 5,5% ακ. εγχώριου προϊόντος της χώρας. Έχει σταθερά το υψηλότερο, μαζί με το Βόρειο Αιγαίο, ποσοστό φυσικής μείωσης του πληθυσμού. Μεταξύ των απογραφών 1991 και 2001 ο πληθυσμός της αυξήθηκε 5,2%, αύξηση χαμηλότερη από του συνόλου της χώρας (6,9%). Στην Περιφέρεια παράγεται 11% της αγροτικής παραγωγής της χώρας (3η μεγαλύτερη συμμετοχή), 9,2% της **μεταποιητικής παραγωγής** και 4,3% των υπηρεσιών. Με **κατά κεφαλή προϊόν** 14 χιλ. ευρώ το 2003, κατατάσσεται 7η με βάση το κριτήριο αυτό με 100,2% του μέσου όρου της Ελλάδας. Η θέση της ως προς το κριτήριο αυτό βελτιώνεται σταθερά, δεδομένου ότι το 1995 της αναλογούσε 90% του μέσου όρου της Ελλάδας. Με το κατά κεφαλή προϊόν της Ελλάδας να αντιστοιχεί σε 80,9% του μέσου της Ευρωπαϊκής Ένωσης των 25 χωρών το 2003 σύμφωνα με την Eurostat, της αναλογεί ΑΕΠ ανά κάτοικο ίσο με 81% του μέσου της **ΕΕ-25** και μαζί με άλλες 5 περιφέρειες της χώρας κινδυνεύει πλέον να βγει από τον Στόχο 1 για στατιστικούς λόγους: το κατά κεφαλή **αεπ** της είναι **μεν χαμηλότερο του 75%** του μέσου όρου της ΕΕ-15, λόγω της διεύρυνσης όμως, με την ένταξη των φτωχότερων χωρών της Κεντρικής και Αν. Ευρώπης υπερβαίνει το 75%. Με **δηλωθέν εισόδημα** 10,2 χιλ. ευρώ ανά φορολογούμενο το 2003 (άνοδος 6%, 82% του μέσου όρου της Ελλάδας), οι φορολογούμενοι του πλήρωσαν το 2003 κατά μέσο όρο για φόρο εισοδήματος 669 ευρώ, έναντι μέσου όρου χώρας 1.076. Στην περιφέρεια αναλογεί 4,9% των φορολογουμένων (+4% το 2003), 4% του δηλωθέντος εισοδήματος της χώρας (+10%) και 3,1% του φόρου εισοδήματος φυσικών προσώπων (+13%). Η **ανεργία** στην Περιφέρεια αυξήθηκε κατά 0,9 μονάδες το 2004 στο 9,1% του εργατικού δυναμικού, με 10,5% για το σύνολο της Ελλάδας, το 3ο χαμηλότερο ποσοστό στη χώρα. Στην περιφέρεια αναλογεί 6% των συνολικών επενδύσεων στη χώρα το 2002. Την 5ετία 1997-2001 δόθηκαν 129 άδειες λειτουργίας νέων **μεταποιητικών επιχειρήσεων**, 3,2% των συνολικών. Στις επιχειρήσεις της αναλογεί 6% των **επενδύσεων των βιομηχανικών επιχειρήσεων** της χώρας την περίοδο 2000-2001, σύμφωνα με την Ετήσια Βιομηχανική Έρευνα της ΕΣΥΕ, οι οποίες το 2001 μειώθηκαν 74%. Στις επιχειρήσεις που έχουν την έδρα τους στην περιοχή αναλογεί ποσοστό 1,6% του κύκλου εργασιών των **μεταποιητικών μονάδων της χώρας**, 3,4% των κατασκευαστικών και 3,2% των εμπορικών. Της αναλογεί **10%** των **καλλιεργούμενων εκτάσεων** (3η στη χώρα) και είναι **1η παραγωγός περιφέρεια εσπεριδοειδών** με 52% της συνολικής παραγωγής, η **2η**, μετά την Κρήτη, **ελαιολάδου** με 27% καθώς και **πατάτας** με 12%, η **4η μήλων** με 7% και η **5η τυριού** με 8% το 2003. Οι πωλήσεις καινούριων επιβατικών αυτοκινήτων αυξήθηκαν 15% το 2004 στο 3,2% των συνολικών, με τη χαμηλότερη αναλογία αυτοκινήτων ανά 100 κατοίκους στη χώρα (17 με μέσο χώρας 33 το 2002). Στα πλαίσια του Γ' Κ.Π.Σ. (2000-2006), ο συνολικός προϋπολογισμός του Π.Ε.Π. Πελοποννήσου ανέρχεται στα 699 εκ. ευρώ. Η συνολική κοινοτική συμμετοχή ανέρχεται σε 457,2 εκατ. ευρώ, και από αυτά ως τις 31/12/2004 είχε απορροφηθεί το 19%.

Η Περιφέρεια αποτελεί μια ενιαία αποκεντρωμένη διοικητική μονάδα με καθοριστικό ρόλο στη διασφάλιση της εφαρμογής της Εθνικής Αναπτυξιακής Στρατηγικής σε Περιφερειακό επίπεδο. Με τον τρόπο αυτό οικοδομούνται οι προϋποθέσεις για περαιτέρω από-συγκέντρωση και επιχειρείται η δημιουργία των κατάλληλων υποδομών για τη μεταφορά των αρμοδιοτήτων και των λειτουργιών που θα ενισχύσουν την ικανότητά της να συμβάλλει αποτελεσματικότερα στο σχεδιασμό της ανάπτυξης. Οι αρμοδιότητες ευρύτατα προσαρμοσμένες στις τοπικές συνθήκες και ιδιαιτερότητες της κάθε περιοχής θα αποτελέσουν μοχλό στην ανάπτυξή της.

Ο νόμος 2503/97 "Διοίκηση, Οργάνωση, Στελέχωση της Περιφέρειας, Ρύθμιση Θεμάτων για την Τοπική Αυτοδιοίκηση και άλλες Διατάξεις" δίνει στην Περιφέρεια το χαρακτήρα ενιαίας μονάδας διοίκησης του Κράτους, στην οποία αντιστοιχούν οι αρμοδιότητες που ασκούσαν οι υπηρεσίες Υπουργείων καθώς και οι αρμοδιότητες που ανήκουν στο Γενικό Γραμματέα.

Η Περιφέρεια Πελοποννήσου καταλαμβάνει το νότιο τμήμα της ηπειρωτικής Ελλάδας. Αποτελείται από τους νομούς Κορινθίας, Αργολίδος, Αρκαδίας, Μεσσηνίας και Λακωνίας και έχει έδρα την Τρίπολη, Πρωτεύουσα του νομού Αρκαδίας.

Βρέχεται δυτικά από το Ιόνιο Πέλαγος και συνορεύει με την Περιφέρεια Δυτικής Ελλάδος, βορειοανατολικά με την Περιφέρεια Αττικής, ενώ ανατολικά βρέχεται από το Μυρτώο Πέλαγος.

Έχει συνολική έκταση 15.490 χμ<sup>2</sup> και καλύπτει το 11,7% της συνολικής έκτασης της χώρας, με χαρακτηριστικό της μορφολογίας της τους μεγάλους ορεινούς όγκους.

## **Σχολιασμός της ιστοσελίδας της περιφέρειας Πελοποννήσου**

### Γενικά:

Η ιστοσελίδα της περιφέρειας Πελοποννήσου μας δίνει αρκετές γενικές πληροφορίες για την περιφέρεια , μερικά οικονομικά και αναπτυξιακά στοιχεία , μερικές πληροφορίες για τον γενικό γραμματέα της περιφέρειας , για το περιφερειακό συμβούλιο και τις υπηρεσιακές μονάδες.

Παρακάτω βρίσκουμε πληροφορίες για το ΠΕΠ Πελοποννήσου , επιτροπή παρακολούθησης και τα προγράμματα που λαμβάνει μέρος η περιφέρεια.

Ακόμη υπάρχει σύνδεσμος με πληροφορίες για την πορεία της υλοποίησης των έργων και ποιο συγκεκριμένα στοιχεία που προέκυψαν από την παρακολούθηση των έργων , καλές πρακτικές και ενδιάμεση αξιολόγηση.

### Οργανωτική δομή:

Όσο αναφορά την οργανωτική δομή της περιφέρειας, υπάρχουν πολλά και αναλυτικά στοιχεία για τα όργανα που αποτελούν τον κορμό της διοίκησης της περιφέρειας, καθώς και αναλυτικές πληροφορίες σχετικά με τον γενικό γραμματέα και τις αρμοδιότητες του.

### Επιπλέον πληροφορίες:

Παρέχονται αναλυτικά πληροφορίες για κάθε έναν νομό της περιφέρειας ξεχωριστά. Ακόμη υπάρχει μηχανή αναζήτησης , προσκλήσεις , οδηγός πλοήγησης στο site , πληροφορίες για την ανταγωνιστικότητα της περιφέρειας , στοιχεία για την αστική και αγροτική ανάπτυξη της περιοχής καθώς επίσης και αναφορά στη 4<sup>η</sup> προγραμματική περίοδο 2007-2013.

Επίσης υπάρχει πλήρης πληροφόρηση σχετικά με το Γ<sup>ο</sup>ΚΠΣ , με τη διαχειριστική αρχή και διαρθρωτικό ταμείο. Ακόμη στο ταμείο συνοχής ,πληροφορίες για το σύστημα διαχείρισης , εγκύκλιοι , έντυπα και εγκριτικές αποφάσεις.

Στον τομέα της πληροφόρησης μας δίνει τα τελευταία νέα καθώς και τις τρέχουσες προσκλήσεις. Στην παροχή υπηρεσιών , παρέχεται επικοινωνία και ένα σύνολο από χρήσιμες διευθύνσεις.

### Ελλείψεις:

Δεν υπάρχουν ουσιαστικές ελλείψεις στο site, απεναντίας είναι πολύ ενημερωμένο.

### Πληρότητα:

Πολύ καλή οργάνωση, ένα από τα καλύτερα site από άποψη ενημέρωσης του πολίτη και παροχής υπηρεσιών. Πολύ σημαντικό είναι το γεγονός ότι παρέχονται πληροφορίες σχετικά με χρηματοδοτήσεις έργων και η σταθερή αξιολόγηση ανά τακτά χρονικά διαστήματα της πορείας των έργων και των ποσών που έχουν δαπανηθεί για αυτά.

νέα

προσκήσεις

οδηγός πλοήγησης

αναζήτηση

Πελοπόννησος > Γενικό Γραμματέας > Περιφερειακό Συμβούλιο > Περιφερειακό Κέντρο

Η Περιφέρεια αποτελεί μια ενιαία αποκεντρωμένη διοικητική μονάδα με καθοριστικό ρόλο στη διασφάλιση της εφαρμογής της Εθνικής Αναπτυξιακής Στρατηγικής σε Περιφερειακό επίπεδο. Με τον τρόπο αυτό οικοδομούνται οι προϋποθέσεις για περαιτέρω από-συγκέντρωση και επιχειρείται η δημιουργία των κατάλληλων υποδομών για τη μεταφορά των αρμοδιοτήτων και των λειτουργιών που θα ενισχύσουν την ικανότητά της να συμβάλει αποτελεσματικότερα στο σχεδιασμό της ανάπτυξης. Οι αρμοδιότητες ευρύτατα προσαρμοσμένες στις τοπικές συνθήκες και ιδιαιτερότητες της κάθε περιοχής θα αποτελέσουν μοχλό στην ανάπτυξή της.

Ο νόμος 2503/97 "Διοίκηση, Οργάνωση, Στελέχωση της Περιφέρειας, Ρύθμιση Θεμάτων για την Τοπική Αυτοδιοίκηση και άλλες Διατάξεις" δίνει στην Περιφέρεια το χαρακτήρα ενιαίας μονάδας διοίκησης του Κράτους, στην οποία αντιστοιχούν οι αρμοδιότητες που ασκούσαν οι υπηρεσίες Υπουργείων καθώς και οι αρμοδιότητες που ανήκουν στο Γενικό Γραμματέα.

Η Περιφέρεια Πελοποννήσου καταλαμβάνει το νότιο τμήμα της ηπειρωτικής Ελλάδας. Αποτελείται από τους νομούς Μεσσηνίας, Αρκαδίας, Αχαΐας, Κορινθίας και Αργολίδας και έχει έδρα την Τρίπολη, Πρωτεύουσα του νομού Αρκαδίας. Βρέχεται δυτικά από το Ιόνιο Πέλαγος και συνορεύει με την

Ανταγωνιστικότητα Αστική Ανάπτυξη Αγροτική Ανάπτυξη Επιχειρηματικότητα Επιστήμη Designed by Olyfor s.a.

## ΠΕΡΙΦΕΡΕΙΑ ΙΟΝΙΩΝ ΝΗΣΩΝ

Η Περιφέρεια Ιονίων Νήσων περιλαμβάνει τους νομούς **Ζακύνθου, Κέρκυρας, Κεφαλλονιάς και Λευκάδας**. Με έδρα την Κέρκυρα, η Περιφέρεια συγκεντρώνει ποσοστό 1,9% του πληθυσμού και παράγει 1,7% του ακ. εγχώριου προϊόντος της χώρας. Μεταξύ των απογραφών 1991 και 2001 ο πληθυσμός της αυξήθηκε 9,9%, η 3<sup>η</sup> μεγαλύτερη αύξηση στη χώρα μετά το Νότιο Αιγαίο και την Κρήτη. **Το ποσοστό φυσικής μείωσης του πληθυσμού αυξάνεται, από 1,8 άτομα ανά 1000 κατοίκους το 2001 σε 3,1 το 2002.** Στην Περιφέρεια παράγεται 2,1% της αγροτικής παραγωγής της χώρας, 0,1% της **μεταποιητικής παραγωγής** και 2% των υπηρεσιών. Τα 4/5 του προϊόντος της περιφέρειας προέρχονται από τις υπηρεσίες, με σημαντική τη συμβολή του **τουρισμού**, αφού 19% του απε προέρχεται από υπηρεσίες ξενοδοχείων και εστιατορίων, η 2η υψηλότερη αναλογία στη χώρα μετά το Νότιο Αιγαίο. Με **κατά κεφαλή προϊόν 12,2 χιλ. ευρώ** το 2003, κατατάσσεται 9η με βάση το κριτήριο αυτό με 87% του μέσου όρου της χώρας. Η θέση της ως προς το κριτήριο αυτό βελτιώνεται οριακά, δεδομένου ότι το 1995 της αναλογούσε 85% του μέσου όρου της Ελλάδας. Με το κατά κεφαλή προϊόν της Ελλάδας να αντιστοιχεί σε 80,9% του μέσου της Ευρωπαϊκής Ένωσης των 25 χωρών το 2003 σύμφωνα με την Eurostat, της αναλογεί ΑΕΠ ανά κάτοικο ίσο με 71% του μέσου της ΕΕ-25. Με **δηλωθέν εισόδημα 10,2 χιλ. ευρώ** ανά φορολογούμενο το 2003 (άνοδος 6%, 82% του μέσου όρου της Ελλάδας), οι φορολογούμενοι του πλήρωσαν το 2003 κατά μέσο όρο για φόρο εισοδήματος 691 ευρώ, έναντι μέσου όρου χώρας 1.076. Στην περιφέρεια αναλογεί 1,9% των φορολογουμένων (+3,8% το 2003), 1,5% του δηλωθέντος εισοδήματος της χώρας (+ 10%) και 1,2% του φόρου εισοδήματος φυσικών προσώπων (+13%). Η **ανεργία** στην περιφέρεια αυξήθηκε κατά 2,3 μονάδες το 2003 στο 11,3% του εργατικού δυναμικού και στο ίδιο επίπεδο διατηρήθηκε και το 2004, με 10,5% για το σύνολο της Ελλάδας. Προσελκύει 14% (2002) των διανυκτερεύσεων αλλοδαπών με ανοδική τάση, έχει δε την 2η υψηλότερη αναλογία διανυκτερεύσεων αλλοδαπών ανά κάτοικο (27 με 45 στο Νότιο Αιγαίο). Στην περιφέρεια αναλογεί 2,9% των συνολικών επενδύσεων στη χώρα το 2002. Την 5ετία 1997-2001 δόθηκαν 106 άδειες λειτουργίας νέων **μεταποιητικών επιχειρήσεων**, 3% του συνόλου (4.094 σε ολόκληρη την Ελλάδα). Στις επιχειρήσεις της αναλογεί 0,1% των **επενδύσεων των βιομηχανικών επιχειρήσεων** της χώρας την περίοδο 2000-2001, σύμφωνα με την Ετήσια Βιομηχανική Έρευνα της ΕΣΥΕ, οι οποίες το 2001 μειώθηκαν 57%. Στις επιχειρήσεις που έχουν την έδρα τους στην περιοχή αναλογεί ποσοστό 0,2% του κύκλου εργασιών των **μεταποιητικών μονάδων της χώρας**, 0,7% των κατασκευαστικών και 1,4% των εμπορικών. Το 2003 της αναλογεί 2% των **καλλιεργούμενων εκτάσεων** στη χώρα και 6% της συνολικής παραγωγής **ελαιολάδου** (6η παραγωγός περιφέρεια). Το 2004 οι πωλήσεις καινούριων επιβατικών αυτοκινήτων αυξήθηκαν 3% στις 4,7 χιλ. ή 1,6% των συνολικών. Ο αριθμός αυτοκινήτων ανά 100 κατοίκους το 2002 ήταν 28 με μέσο όρο χώρας 33. Στα πλαίσια του Γ' Κ.Π.Σ. (2000-2006), ο συνολικός προϋπολογισμός του Π.Ε.Π. Ιονίων Νήσων ανέρχεται στα 375 εκ. ευρώ. Η συνολική κοινοτική συμμετοχή ανέρχεται σε 244,7 εκατ. ευρώ, και από αυτά ως τις 31/12/2004 είχε απορροφηθεί το 20%.

## **Σχολιασμός της ιστοσελίδας της περιφέρειας Ιονίων νήσων**

### Γενικά:

Το site της περιφέρειας Ιονίων νησιών είναι ελλιπέστατο σε σχέση με άλλες ιστοσελίδες άλλων περιφερειών.

Είναι φανερό ότι οι δημιουργοί της έδωσαν έμφαση μόνο στον τουρισμό και το καταλαβαίνουμε κάνοντας μια απλή περιήγηση. Τα μόνα στα οποία γίνεται αναφορά είναι χάρτες, διαδρομές και γενικά ότι έχει να κάνει με πληροφορίες τουριστικού χαρακτήρα.

### Οργανωτική δομή:

Δεν υπάρχουν πληροφορίες για την οργανωτική δομή της περιφέρειας.

### Επιπλέον πληροφορίες:

Οι μόνες πληροφορίες που μας παρέχει είναι οι ακόλουθες:

Αναθεωρήσεις Δεικτών

ΠΠΝ 2004

Ανακοίνωση Περιφέρειας Ιονίων Νήσων για πρόγραμμα Carpe Decision

Επαγγελματική Κατάρτιση Ανέργων, Υποαπασχολούμενων, Εργαζομένων και Αυτοαπασχολούμενων περιοχής εφαρμογής ΟΠΑΑΧ Παντοκράτορα Κέρκυρας σε πιστοποιημένα Κέντρα Επαγγελματικής Κατάρτισης (ΚΕΚ)

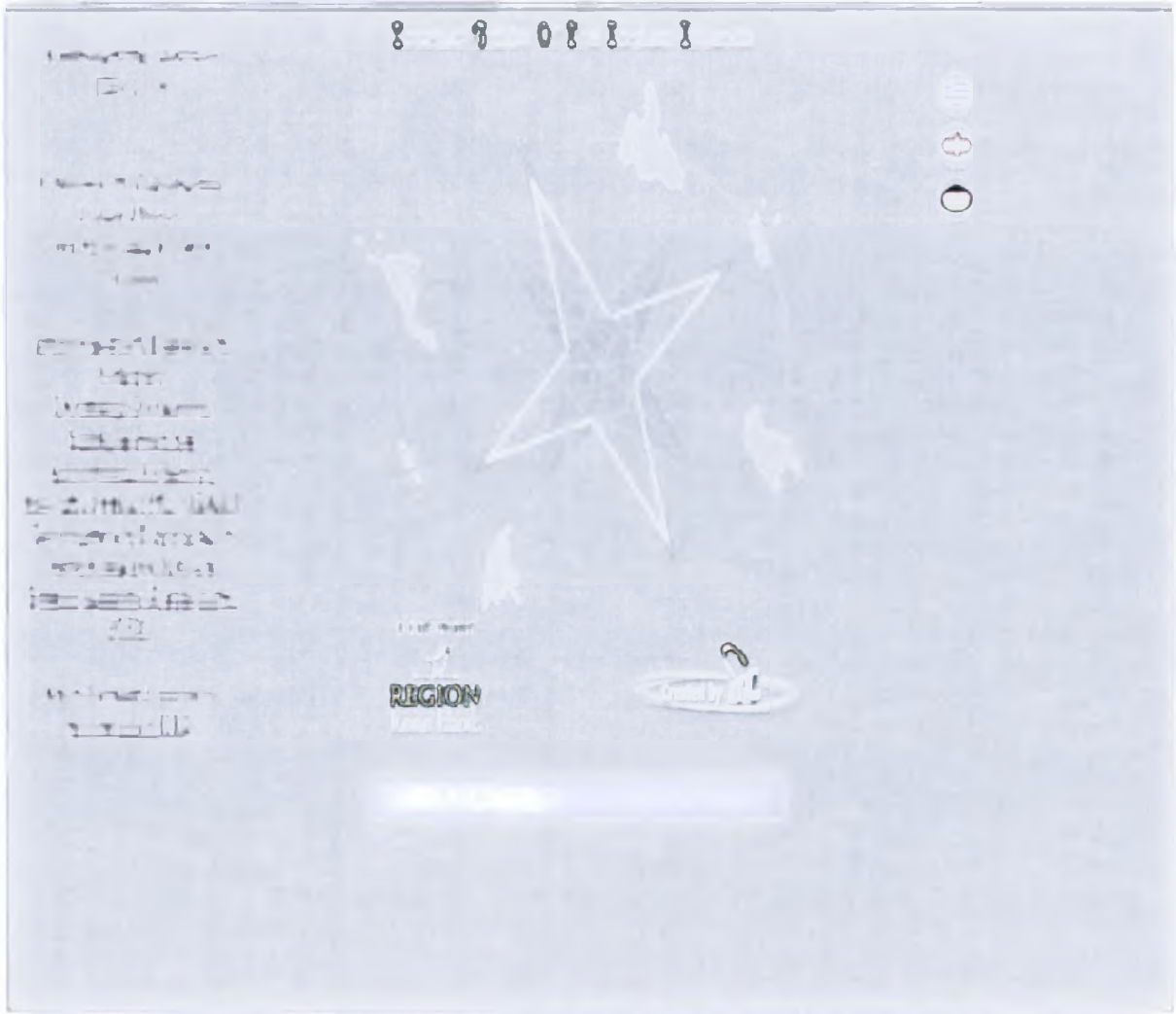
Αποτελέσματα τεχνικών προσφορών ΚΕΚ

### Ελλείψεις:

Οι ελλείψεις είναι εμφανείς από την πρώτη στιγμή της περιήγησης σου στην ιστοσελίδα. Δεν παρέχονται πληροφορίες, δεν έχει νέα, δεν περιλαμβάνει τίποτα το ουσιαστικό εκτός από το θέμα του τουρισμού.

### Πληρότητα:

Σε γενικές γραμμές είναι το χειρότερο site από όλες τις περιφέρειες, με μόνιμες ελλείψεις και με μηδαμινή αξιοπιστία.





## ΠΕΡΙΦΕΡΕΙΑ ΒΟΡΕΙΟΥ ΑΙΓΑΙΟΥ

Η Περιφέρεια Βορείου Αιγαίου περιλαμβάνει τους νομούς Λέσβου, Σάμου και Χίου. Με έδρα τη Μυτιλήνη, συγκεντρώνει ποσοστό 1,9% του πληθυσμού, η μικρότερη από την άποψη αυτή Περιφέρεια, με τάση μείωσης, αφού είχε το **υψηλότερο ποσοστό φυσικής μείωσης του πληθυσμού** τα έτη 1999-2001 και το 2ο μεγαλύτερο το 2002. Μεταξύ των απογραφών 1991 και 2001 ο πληθυσμός της αυξήθηκε 3,4% έναντι αύξησης 6,9% για το σύνολο χώρας. Παράγει 1,9% του ακ. εγχώριου προϊόντος της χώρας (η χαμηλότερη συμμετοχή), 3,3% της αγροτικής παραγωγής, 0,1% της **μεταποιητικής** και 1,7% των υπηρεσιών. Ποσοστό 67% του προϊόντος της προέρχεται από τις υπηρεσίες, με τη συμβολή και του **τουρισμού** (4% του ακ. προϊόντος της προέρχεται από υπηρεσίες ξενοδοχείων και εστιατορίων), αφού προσελκύει 3,6% των διανυκτερεύσεων αλλοδαπών, έχει δε την 4η υψηλότερη αναλογία διανυκτερεύσεων αλλοδαπών ανά κάτοικο (8 το 2002, μετά το Νότιο Αιγαίο, τα νησιά του Ιονίου και την Κρήτη). Με **κατά κεφαλή προϊόν** 14,5 χιλ. ευρώ το 2003, κατατάσσεται 4η με βάση το κριτήριο αυτό με 104% του μέσου όρου της Ελλάδας. Η θέση της ως προς το κριτήριο αυτό βελτιώνεται ταχύτατα, δεδομένου ότι το 1995 της αναλογούσε μόλις 83% του μέσου όρου της Ελλάδας. Με το κατά κεφαλή προϊόν της Ελλάδας να αντιστοιχεί σε 80,9% του μέσου της Ευρωπαϊκής Ένωσης των 25 χωρών το 2003, της αναλογεί ΑΕΠ ανά κάτοικο ίσο με 84% του μέσου της **ΕΕ-25** και μαζί με άλλες 5 περιφέρειες της χώρας κινδυνεύει πλέον να βγει από τον Στόχο 1 για στατιστικούς λόγους: το κατά κεφαλή αεπ της είναι μεν χαμηλότερο του 75% του μέσου όρου της ΕΕ-15, λόγω της διεύρυνσης όμως, με την ένταξη των φτωχότερων χωρών της Κεντρικής και Αν. Ευρώπης υπερβαίνει το 75%. Με **δηλωθέν εισόδημα** 11 χιλ. ευρώ ανά φορολογούμενο το 2003 (άνοδος 6%, 88% του μέσου όρου της Ελλάδας), οι φορολογούμενοι του πλήρωσαν το 2003 κατά μέσο όρο για φόρο εισοδήματος 717 ευρώ, έναντι μέσου όρου χώρας 1.076. Στην περιφέρεια αναλογεί 1,7% των φορολογουμένων (+2,8% το 2002), 1,5% του δηλωθέντος εισοδήματος της χώρας (+8%) και 1,2% του φόρου εισοδήματος φυσικών προσώπων (+8%). Η **ανεργία** στην Περιφέρεια αυξήθηκε κατά 1,8 μονάδες το 2004 στο 9,1% του εργατικού δυναμικού με 10,5% για το σύνολο της Ελλάδας. Στην περιφέρεια αναλογεί 1,8% των συνολικών επενδύσεων στη χώρα το 2002. Την 5ετία 1997-2001 δόθηκαν 52 άδειες λειτουργίας νέων **μεταποιητικών επιχειρήσεων**, 1,3% των συνολικών, με τον αριθμό τους να ανακάμπτει το 2001. Στις επιχειρήσεις της αναλογεί 0,1% των επενδύσεων των βιομηχανικών επιχειρήσεων της χώρας την περίοδο 2000-2001, σύμφωνα με την Ετήσια Βιομηχανική Έρευνα της ΕΣΥΕ, οι οποίες το 2001 μειώθηκαν 49%. Στις επιχειρήσεις που έχουν την έδρα τους στην περιοχή αναλογεί ποσοστό 0,4% του κύκλου εργασιών των **μεταποιητικών μονάδων της χώρας**, 0,7% των κατασκευαστικών και 1% των εμπορικών. Της αναλογεί το **2,8%** των καλλιεργούμενων εκτάσεων στη χώρα και έχει πολύ χαμηλή συμμετοχή στην αγροτική παραγωγή, με εξαίρεση το **ελαιόλαδο 7% (5η στη χώρα)** το 2003. Οι πωλήσεις καινούριων επιβατικών αυτοκινήτων αυξήθηκαν 11% το 2004, στις 3,5 χιλ. ή 1,2% των συνολικών, με τον αριθμό αυτοκινήτων ανά 100 κατοίκους σχετικά χαμηλό (23 με μέσο χώρας 33). Στα πλαίσια του Γ' Κ.Π.Σ. (2000-2006), ο συνολικός προϋπολογισμός του **Π.Ε.Π. Βορείου Αιγαίου** ανέρχεται στα 548 εκ. ευρώ. Η συνολική κοινοτική συμμετοχή ανέρχεται σε 361,6 εκατ. ευρώ, και από αυτά ως τις 31/12/2004 είχε απορροφηθεί το 18%.

## **Σχολιασμός της ιστοσελίδας της περιφέρειας Βορείου Αιγαίου**

### Γενικά:

Όσον αφορά γενικά το βόρειο Αιγαίο μας παρέχει πληροφορίες γενικά για το αρχιπέλαγος ,την ιστορία, τον πολιτισμό και φυσικά τον τουρισμό.

Συμπεριλαμβάνονται επίσης χρήσιμοι σύνδεσμοι για το βόρειο Αιγαίο καθώς και για την ευρωπαϊκή ένωση. Παροχή πλήρους επικοινωνίας με κάθε μέσο.

Στην αρχική του σελίδα έχουμε πλήρη επαφή με τα προγράμματα, με τα νέα με διάφορα ενδιαφέροντα θέματα καθώς επίσης και τις τρέχουσες προσκλήσεις. Το Περιφερειακό Επιχειρησιακό Πρόγραμμα άρχισε να υλοποιείται το 1994, στο πλαίσιο του Β΄ Κοινοτικού Πλαισίου Στήριξης.

Πρόκειται για το σύνολο των έργων που έχουν ενταχθεί στο Περιφερειακό σκέλος του Δεύτερου Πακέτου Ντελόρ. Ο συνολικός προϋπολογισμός του για τη χρονική περίοδο 1994-1999 ήταν αρχικά 328 MECU ή 100 περίπου δισεκατομμύρια δραχμές, ενώ το σύνολο των δεσμεύσεων του προγράμματος ανέρχεται στα 345 MECU ή 112 δισεκατομμύρια.

Το σύνολο των δημοσίων δεσμεύσεων του προγράμματος φτάνει στα 297 MECU ή 96 δισεκατομμύρια δραχμές.

### Οργανωτική δομή:

Το site της περιφέρειας μας δίνει αρκετές πληροφορίες σχετικά με οργανωτική δομή της περιφέρειας, με πληροφορίες για τον γενικό γραμματέα και τις αρμοδιότητες του, καθώς και για την ταυτότητα της περιφέρειας το περιφερειακό συμβούλιο ,το ταμείο ανάπτυξης, οργανόγραμμα και στοιχεία επικοινωνίας μαζί τους.

### Επιπλέον πληροφορίες:

Σχετικά με το ΠΕΠ βορείου Αιγαίου μας δίνει γενικές πληροφορίες, προσκλήσεις τεχνικό δελτίο. στοιχεία για την γεωργική ανάπτυξη καθώς και μερικές ειδικές δράσεις της περιφέρειας.

Όσον αφορά τα προγράμματα υπάρχει αναλυτική αναφορά σε όλα τα προγράμματα εθνικά και κοινοτικά. ακόμη αναφέρονται οι κοινοτικές πρωτοβουλίες για την χρονική περίοδο 2000-2006. Ακόμη υπάρχουν δελτία τύπου, ανακοινώσεις, προσκλήσεις και προκυρήξεις οι οποίες ανανεώνονται κάθε τόσο.

### Ελλείψεις:

Δεν υπάρχουν αξιοσημείωτες ελλείψεις, παρά μόνο σε δευτερεύουσας σημασίας τομείς.

### Πληρότητα:

βλέπουμε ότι έχει γίνει πολύ καλή δουλειά από τους αρμοδίους και το αποτέλεσμα είναι ικανοποιητικό. Υπάρχει σωστή οργάνωση με πολλές και σημαντικές πληροφορίες, με αρκετή φρεσκάδα και σημαντικά στοιχεία που βοηθούν στην αξιοπιστία και την αποτελεσματικότητα του site.

**ΠΕΡΙΦΕΡΕΙΑ ΒΟΡΕΙΟΥ ΑΙΓΑΙΟΥ**

ΚΛΑΣΤΗΡΙΑΚΕΣ ΜΟΝΑΧΕΣ

ΤΡΕΚΟΥΣΕΣ ΠΡΟΣΩΠΙΚΕΣ

ΠΕΠ Βορείου Αιγαίου 2000-2006 "Εργασίες αναβάθμισης των κεντρικών δεξαμενών - Προώθηση της Αποχέτευσης,"  
Μέτρο 3.6 - Πρόσκληση 2η

ΠΕΠ Βορείου Αιγαίου 2000-2006 "Εργασίες στήριξης στην αγροτική οικονομία & στην εμπορία προϊόντων ποιότητας,"  
Μέτρο 4.5 - Πρόσκληση 1η

ΠΕΠ Βορείου Αιγαίου 2000-2006 "Αντιμετώπιση της Αντιρροής - ΚΑΤΑΡΤΙΣΗ"  
Μέτρο 1.4 - Πρόσκληση 2η

ΠΕΠ Βορείου Αιγαίου 2000-2006 "Αναπτυξη & βελτίωση αγροτικών υποδομών & κοινωνικών δομών"  
Μέτρο 4.3 - Πρόσκληση 1α

Κ.Π. ΣΥΜΠΡΟΪΚΤΑ ΠΑΙΔΕΙΑΣ - ΕΛΛΑΔΑ - ΤΟΥΡΚΙΑ "Συνεργασία Εκπαίδευσης Γραμμάτιων για την Προώθηση της Διεθνούς Συνεργασίας"  
Μέτρο 3.4 - Πρόσκληση 1α

Κατασκευές τριών νέων μονοκατοικιών

ΠΡΟΓΡΑΜΜΑΤΑ

- Κανονία της Πληροφορίας
- Πρόγραμμα ΝΑΙΑΣ
- Ε.Π.Τ.Α.
- Προσκληση Α - Ε.Π.Τ.Α. - Κρήνη
- LEADER Plus
- ΕΛΛΑΔΑ 2004
- Πρόγραμμα ΟΡΘΕΑΣ
- Πρόγραμμα ΔΙΑΣΗΜΕΤ
- Προσκληση Α - Ε.Π.Τ.Α. - Τουρκοί
- EQUAL

επιχειρησιακό πρόγραμμα

Ενημερωθείτε για όλα σχετικά κλικ [info@naia.gov.gr](mailto:info@naia.gov.gr)

Επίσημοι Συνεργάτες

ΕΛΛΗΝΙΚΗ ΚΥΒΕΡΝΗΣΗ

2000-2006 ΚΟΙΝΩΝΙΚΟ ΕΛΛΗΝΙΚΟ ΣΥΜΠΡΟΪΚΤΟ

ΥΠΟΥΡΓΕΙΟ ΠΑΙΔΕΙΑΣ

ΥΠΟΥΡΓΕΙΟ ΠΕΡΙΦΕΡΕΙΑΣ ΒΟΡΕΙΟΥ ΑΙΓΑΙΟΥ

Θησείας

Δέλητα ειδήσεων

Πέμπτη, 2 Ιουνίου 2005  
Συνάντηση Τύπου με αντικείμενο την εγκαίνιση αποκατάστασης στην παραλία Βατρών θα δοθεί αύριο στις 11.00 π.μ. στα Υπουργεία Αιγαίου

Πέμπτη, 2 Ιουνίου 2005  
Δήλωση του Γ.Γ. της Περιφέρειας Βορείου Αιγαίου κ. Σίργιου Τσίφτη με αφορμή το περιστατικό ρύπανσης στην παραλία των Βατρών

Πέμπτη, 2 Ιουνίου 2005  
Με απόφαση του Γ.Γ. της Περιφέρειας κ. Σίργιου Τσίφτη εγκρίθηκαν εισήκσεις από το ΠΔΕ για έργα συνολικού ποσού 1.242.221 €

Τρίτη, 31 Μαΐου 2005  
Προκηρίθηκε η δημόσια πρόσκληση του υπαέργου 2 του έργου «Αποκατάσταση Κάστρου Πύργου Κοινότητας Πισούδης» στη Χίο ΠΔΥ 700.000 €

Παρασκευή, 3 Ιουνίου 2005  
Παροχή πληροφόρησης για τις ευκαιρίες χρηματοδότησης από το Επιχειρησιακό Πρόγραμμα «Αναπτυξιακή Πρωτοβουλία» μέσω των ΚΕΠ όλης της χώρας

Κυριακή, 29 Μαΐου 2005  
Από τον Υπουργό ΕΣ.Δ.Δ.Α. Κωστήρη κ. Προκόπη Παυλόπουλο κατατέθηκε στη Βουλή τίσσασες τροπολογίες - ΔΕΛΤΙΟ ΤΥΠΟΥ ΥΠ.ΕΣ.Δ.Δ.Α.

Τετάρτη, 25 Μαΐου 2005  
Στο κτίριο για την παρλία του Επιχειρησιακού Προγράμματος "Κανονία της Πληροφορίας" παρουσιάσει ο Υπουργός ΕΣ.Δ.Δ.Α. κ. Προκόπη Παυλόπουλος

© 1998-2005 Π.Β.Α. | Σελίδα 3 από 3 | Πρωτογενής πληροφορία | Χρηστικό

## ΠΕΡΙΦΕΡΕΙΑ ΝΟΤΙΟΥ ΑΙΓΑΙΟΥ

Η Περιφέρεια Νοτίου Αιγαίου περιλαμβάνει τους νομούς **Κυκλάδων** και **Δωδεκανήσου**. Με έδρα την Ερμούπολη Σύρου, συγκεντρώνει ποσοστό 2,8% του πληθυσμού της χώρας, με **έντονη τάση αύξησης**, έχει τον υψηλότερο ρυθμό φυσικής αύξησης του πληθυσμού τα τελευταία έτη, 2,6 άτομα ανά 1000 κατοίκους το 2002. Μεταξύ των απογραφών 1991 και 2001 ο πληθυσμός της αυξήθηκε 17,6%, η μεγαλύτερη αύξηση στη χώρα. Παράγει 3,2% του ακ. εγχώριου προϊόντος της χώρας, 3,6% της αγροτικής παραγωγής, 0,3% της **μεταποιητικής** και 3,8% των υπηρεσιών. Ποσοστό 87% του προϊόντος της προέρχεται από τις **υπηρεσίες**, με σημαντική τη συμβολή του **τουρισμού**, αφού 24% του ακ. προϊόντος προέρχεται από υπηρεσίες ξενοδοχείων και εστιατορίων, η υψηλότερη αναλογία στη χώρα. Της αναλογεί το 32% των διανυκτερεύσεων αλλοδαπών στη χώρα, έχει δε την υψηλότερη αναλογία διανυκτερεύσεων ανά κάτοικο (45 το 2002, 54 το 2000). Με **κατά κεφαλή προϊόν** 16,2 χιλ. ευρώ το 2003, κατατάσσεται 2η με βάση το κριτήριο αυτό μετά τη Στερεά Ελλάδα, με 116% του μέσου όρου της Ελλάδας. Η θέση της μάλιστα ως προς το κριτήριο αυτό βελτιώνεται, δεδομένου ότι το 1995 της αναλογούσε 108% του μέσου όρου της Ελλάδας. Με το κατά κεφαλή προϊόν της Ελλάδας να αντιστοιχεί σε 80,9% του μέσου της Ευρωπαϊκής Ένωσης των 25 χωρών το 2003 σύμφωνα με την Eurostat, της αναλογεί ΑΕΠ ανά κάτοικο ίσο με 94% του μέσου της **ΕΕ-25**, και έτσι τίθεται εκτός των περιοχών του Στόχου 1 για μαζικές κοινοτικές χρηματοδοτήσεις σε έργα υποδομής (προϋπόθεση: απ ανά κάτοικο χαμηλότερο του 75% του μέσου της ΕΕ-25). Με **δηλωθέν εισόδημα** 11,5 χιλ. ευρώ ανά φορολογούμενο το 2003 (άνοδος 5%, 92% του μέσου όρου της Ελλάδας), οι φορολογούμενοι της πλήρωσαν το 2003 κατά μέσο όρο για φόρο εισοδήματος 857 ευρώ, έναντι μέσου όρου χώρας 1.076. Στην περιφέρεια αναλογεί 2,7% των φορολογουμένων (+5% το 2003), 2,5% του δηλωθέντος εισοδήματος της χώρας (+10%) και 2,1% του φόρου εισοδήματος φυσικών προσώπων (+11%). Η **ανεργία** στην Περιφέρεια μειώθηκε κατά 3 μονάδες το 2004, η μεγαλύτερη μείωση στη χώρα, στο 8,8% του εργατικού δυναμικού, με 10,5% για το σύνολο της Ελλάδας, το 2<sup>ο</sup> χαμηλότερο ποσοστό στη χώρα. Στην περιφέρεια αναλογεί 3% των συνολικών επενδύσεων στη χώρα το 2002. Την 5ετία 1997-2001 δόθηκαν 79 άδειες λειτουργίας νέων **μεταποιητικών επιχειρήσεων**, 2% των συνολικών, με τον αριθμό τους όμως να αυξάνεται την τελευταία 2ετία. Στις επιχειρήσεις της αναλογεί 0,5% των **επενδύσεων** των βιομηχανικών επιχειρήσεων της χώρας την περίοδο 2000-2001, σύμφωνα με την Ετήσια Βιομηχανική Έρευνα της ΕΣΥΕ, οι οποίες το 2001 αυξήθηκαν 26%. Στις επιχειρήσεις που έχουν την έδρα τους στην περιοχή αναλογεί ποσοστό 0,6% του κύκλου εργασιών των **μεταποιητικών μονάδων της χώρας**, 1,7% των κατασκευαστικών και 2,6% των εμπορικών. Έχει τη **δεύτερη χαμηλότερη** αναλογία **καλλιεργούμενων εκτάσεων** στη χώρα με 2%. Οι πωλήσεις καινούριων επιβατικών αυτοκινήτων αυξήθηκαν 17% το 2004 στο 2,5% των συνολικών, με τον αριθμό αυτοκινήτων ανά 100 κατοίκους σχετικά χαμηλό (25 με μέσο χώρας 33 το 2002). Στα πλαίσια του Γ' Κ.Π.Σ. (2000-2006), ο συνολικός προϋπολογισμός του Π.Ε.Π. Νοτίου Αιγαίου ανέρχεται στα 609 εκ. ευρώ. Η συνολική κοινοτική συμμετοχή ανέρχεται σε 372,2 εκατ. ευρώ, και από αυτά ως τις 31/12/2004 είχε απορροφηθεί το 22%.

## **Σχολιασμός της ιστοσελίδας της περιφέρειας Νοτίου Αιγαίου**

### Γενικά:

Στην αρχική σελίδα της περιφέρειας μας εντάσσει στην έννοια του ΠΕΠ με το παρακάτω κείμενο: Το Περιφερειακό Επιχειρησιακό Πρόγραμμα (ΠΕΠ) Νότιου Αιγαίου είναι ένα από τα 24 Επιχειρησιακά Προγράμματα του Γ' Κοινοτικού Πλαισίου Στήριξης (ΚΠΣ). Η υλοποίησή του ξεκίνησε με την έγκρισή του, την Άνοιξη του 2001 και θα ολοκληρωθεί στις 31 Δεκεμβρίου 2008. Με συνολικό αναθεωρημένο προϋπολογισμό 582 εκ. € (μαζί με την αναμενόμενη ιδιωτική δαπάνη που θα προσεγγίσει τα 60 εκ. €) αποτελεί το μεγαλύτερο αναπτυξιακό πρόγραμμα που έχει υλοποιηθεί ποτέ στο Νότιο Αιγαίο –δηλαδή τις Κυκλάδες και τη Δωδεκάνησο. Υπολογίζεται ότι συνολικά περισσότερα από 500 έργα υποδομής και δράσεις κοινωνικής αλληλεγγύης θα χρηματοδοτηθούν από το Πρόγραμμα. Σε αυτά πρέπει να προστεθεί η μερική χρηματοδότηση άλλων 500 περίπου ιδιωτικών επενδυτικών σχεδίων, όπως αγροτικές, τουριστικές ή άλλες επιχειρηματικές δράσεις. Το ΠΕΠ Νότιου Αιγαίου χρηματοδοτείται κατά 75% από τα Διαρθρωτικά Ταμεία της Ευρωπαϊκής Ένωσης και κατά 25% από το ελληνικό δημόσιο.

### Οργανωτική δομή:

Το site της περιφέρειας μας δίνει αρκετές πληροφορίες σχετικά με οργανωτική δομή της περιφέρειας, με πληροφορίες για τον γενικό γραμματέα και τις αρμοδιότητες του, καθώς και για την ταυτότητα της περιφέρειας το περιφερειακό συμβούλιο ,το ταμείο ανάπτυξης, οργανόγραμμα και στοιχεία επικοινωνίας μαζί τους.

### Επιπλέον πληροφορίες:

Στην ιστοσελίδα της περιφέρειας νοτίου Αιγαίου παρέχονται κάποιες πληροφορίες για το ΠΕΠ νοτίου Αιγαίου ,χρήσιμα έγγραφα του ΠΕΠ, επιτροπή παρακολούθησης , προσκλήσεις τρέχουσες και παλαιότερες καθώς και τα ενταγμένα έργα στα περιφερειακά επιχειρησιακά προγράμματα. Στην συνέχεια μερικές πληροφορίες για το ταμείο συνοχής, αλλά επιχειρησιακά προγράμματα και πρωτοβουλίες , δελτία τύπου, θεσμικό πλαίσιο και υπηρεσία διαχείρισης, επίσης γίνεται αναφορά στο ΚΠΣ το οποίο όμως είναι υπό κατασκευή ακόμα. Ακόμη συμπεριλαμβάνονται ηλεκτρονική χαρτογράφηση της περιφέρειας και παρουσίαση της προγραμματικής περιόδου 2007-2013.Επίσης προβάλλονται νέα δελτία τύπου καθώς και νέες προσκλήσεις από την περιφέρεια νοτίου Αιγαίου. Ακόμη παρέχονται χρήσιμα βοηθήματα. χρήσιμες διευθύνσεις ,μηχανή αναζήτησης και οδηγός πλοήγησης ο οποίος είναι υπό κατασκευή.

### Ελλείψεις:

Ελάχιστες είναι οι ελλείψεις που παρατηρούμε και έχουν να κάνουν με μικρολεπτομέρειες όπως στον οδηγό πλοήγησης , ή την αναφορά στον θεσμό του ΚΠΣ.

### Πληρότητα:

Αρκετά καλό site με πολλές και χρήσιμες πληροφορίες για τα προγράμματα στα οποία συμμετέχει η περιφέρεια και τις ανάλογες δαπάνες για την υλοποίηση των έργων.



Αρχική Σελίδα

ΚΑΤΑΝΟΗΣΙΜΟ ΣΧΗΜΑΤΟΣ

ΤΟ ΠΕΠ ΝΟΤΙΟΥ ΑΙΓΑΙΟΥ

Περιφερειακό Επιχειρησιακό Πρόγραμμα
Το Ταμείο Συναχής
Άλλα Επιχειρησιακά Προγράμματα & Πρωτοβουλίες
Μέσα - Διεύθυνση Τύπου
Το ΚΠΣ
Θεσμικό Πλαίσιο
Υπηρεσία Διαχείρισης
Ηλεκτρονική Υποβολή
Ηλεκτρονική Χαρτογράφηση
Προγραμματική περίοδος 2007-2013



Το Περιφερειακό Επιχειρησιακό Πρόγραμμα (ΠΕΠ) Νότιου Αιγαίου είναι ένα από τα 24 Επιχειρησιακά Προγράμματα του Γ' Κοινωνικού Πλαισίου Στήριξης (ΚΠΣ). Η υλοποίησή του ξεκίνησε με την έγκρισή του, την Άνοιξη του 2001 και θα ολοκληρωθεί στις 31 Δεκεμβρίου 2008. Με συνολικό αναθεωρημένο προϋπολογισμό 582 εκ. € (μαζί με την αναμενόμενη ιδιωτική δαπάνη που θα προσεγγίσει τα 60 εκ. €) αποτελεί το μεγαλύτερο αναπτυξιακό πρόγραμμα που έχει υλοποιηθεί ποτέ στο Νότιο Αιγαίο –δηλαδή τις Κυκλάδες και τη Δωδεκάνησο.

Υπολογίζεται ότι συνολικά περισσότερα από 500 έργα υποδομής και δράσεις κοινωνικής αλληλεγγύης θα χρηματοδοτηθούν από το Πρόγραμμα. Σε αυτά πρέπει να προστεθεί η μερική χρηματοδότηση άλλων 500 περίπου ιδιωτικών επενδυτικών σχεδίων, όπως αγροτικές, τουριστικές ή άλλες επιχειρηματικές δράσεις.

Το ΠΕΠ Νότιου Αιγαίου χρηματοδοτείται κατά 75% από τα Ευρωπαϊκά Ταμεία της Ευρωπαϊκής Ένωσης και κατά 25% από το ελληνικό δημόσιο.

Επιλέξτε τους δεσμούς της ιστοσελίδας για να πληροφορηθείτε ποια είναι εξέλιξη του ΠΕΠ Νότιου Αιγαίου, ποια έργα χρηματοδοτεί και πώς μπορείτε εσείς ή η επιχείρησή σας να ωφεληθεί από την εφαρμογή του.

Διαβάστε σε ένα σύντομο κείμενο την εξέλιξη του ΠΕΠ Νότιου Αιγαίου σήμερα.

ΝΕΑ ΘΕΛΗΤΑ ΓΥΝΩ

Αναπτυξιακό συνέδριο στη Σύρο  
 Τρία νέα έργα ύδρευσης εντάχθηκαν στο ΠΕΠ  
 Οδηγός εφαρμογών για τις Ταπικές Πρωτοβουλίες Απασχόλησης  
 Ένταξης Έργων Στο ΠΕΠ Νοτίου Αιγαίου 2000-2006

Θεματική συνάντηση στη Ρόδο στις 17-18 Μαΐου 2005

Πρόγραμμα προώθησης της κοινωνίας της πληροφορίας στην εκπαιδευτική του νόμου Δωδεκάνησου

Αναπτυξιακό Συνέδριο και Θεματικές Συναντήσεις για την προγραμματική περίοδο 2007-2013

Ένταξη Έργων που Αφορούν Ιδιωτικές Επενδύσεις

Ευνοϊκή Βελτίωση και Αξιοποίηση του Αρδευτικού δικτύου στα δήμο Αφάντου

Πρόσκληση πρόσληψης Σύμβουλου Λογιστικής Παρακολούθησης

Δημιουργία Παραθύρου Συνολικής Εξυπηρέτησης

Ενημέρωση στη Διεύθυνση

Διαμόρφωση και Ανάδειξη Πολιτιστικών και Υποστηρικτικών Υποδομών

Ανέγερση Πρατηρίου Υγρών Καυσίμων στη Θηρασιά

ΠΡΟΣΚΛΗΣΕΙΣ

- 3η πρόσκληση μέτρου 5.2
- 2η πρόσκληση μέτρου 5.4.1.3
- 3η πρόσκληση μέτρου 5.7



## ΠΕΡΙΦΕΡΕΙΑ ΚΡΗΤΗΣ

Η Περιφέρεια Κρήτης περιλαμβάνει τους νομούς **Ηρακλείου, Λασιθίου, Ρεθύμνου και Χανίων**. Με έδρα το Ηράκλειο, συγκεντρώνει 5,5% του πληθυσμού της χώρας, με **έντονη τάση αύξησης**, αφού έχει τον 2ο υψηλότερο ρυθμό φυσικής αύξησης του πληθυσμού τα τελευταία έτη, μετά το Νότιο Αιγαίο, 1,7 άτομα ανά 1000 κατοίκους το 2002. Μεταξύ των απογραφών 1991 και 2001 ο πληθυσμός της αυξήθηκε 11,3%, η 2<sup>η</sup> μεγαλύτερη αύξηση στη χώρα μετά το Νότιο Αιγαίο. Παράγει 5,3% του ακ. εγχώριου προϊόντος της χώρας, 8,2% της αγροτικής παραγωγής, 1,3% της μεταποιητικής και 5,8% των υπηρεσιών. Τα 3/4 του προϊόντος της προέρχονται από τις **υπηρεσίες**, με σημαντική τη συμβολή του **τουρισμού**, αφού 13% του ακ. προϊόντος της προέρχεται από υπηρεσίες ξενοδοχείων και εστιατορίων, η 3η υψηλότερη αναλογία στη χώρα μετά το Νότιο Αιγαίο και τα Νησιά του Ιονίου. Με 27% των συνολικών διανυκτερεύσεων αλλοδαπών στη χώρα (2η υψηλότερη συμμετοχή μετά το Ν. Αιγαίο) έχει την 3η υψηλότερη (μετά το Ν.Αιγαίο και τα Ιόνια Νησιά) αναλογία διανυκτερεύσεων ανά κάτοικο (19 το 2002, 20 το 2000). Με **κατά κεφαλή προϊόν** 13,5 χιλ. ευρώ το 2003, κατατάσσεται 8η με βάση το κριτήριο αυτό με 97% του μέσου όρου της Ελλάδας. Η θέση της ως προς το κριτήριο αυτό δεν βελτιώνεται, δεδομένου ότι το 1995 της αναλογούσε 98% του μέσου όρου της Ελλάδας. Με το κατά κεφαλή προϊόν της Ελλάδας να αντιστοιχεί σε 80,9% του μέσου της Ευρωπαϊκής Ένωσης των 25 χωρών το 2003 σύμφωνα με την Eurostat, της αναλογεί ΑΕΠ ανά κάτοικο ίσο με 78% του μέσου της **ΕΕ-25** και μαζί με άλλες 5 περιφέρειες της χώρας κινδυνεύει πλέον να βγει από τον Στόχο 1 για στατιστικούς λόγους: το κατά κεφαλή απ της είναι μεν χαμηλότερο του 75% του μέσου όρου της ΕΕ-15, λόγω της διεύρυνσης όμως, με την ένταξη των φτωχότερων χωρών της Κεντρικής και Αν. Ευρώπης υπερβαίνει το 75%. Με **δηλωθέν εισόδημα** 11,4 χιλ. ευρώ ανά φορολογούμενο το 2003 (άνοδος 5%, 91% του μέσου όρου της Ελλάδας), οι φορολογούμενοι του πλήρωσαν το 2003 κατά μέσο όρο για φόρο εισοδήματος 776 ευρώ, έναντι μέσου όρου χώρας 1.076. Στην περιφέρεια αναλογεί 5% των φορολογουμένων (+ 5,6% το 2002), 4,5% του δηλωθέντος εισοδήματος της χώρας (+11%) και 3,6% του φόρου εισοδήματος φυσικών προσώπων (+14%). Η **ανεργία** στην Περιφέρεια, αυξήθηκε ελαφρά το 2004 στο 7,6% του εργατικού δυναμικού με 10,5% για το σύνολο της Ελλάδας, το χαμηλότερο ποσοστό στη χώρα. Στην περιφέρεια αναλογεί 7% των συνολικών επενδύσεων στη χώρα το 2002. Την 5ετία 1997-2001 δόθηκαν 166 άδειες λειτουργίας νέων **μεταποιητικών επιχειρήσεων**, 4% των συνολικών (4.094 σε ολόκληρη την Ελλάδα). Στις επιχειρήσεις της αναλογεί 1,5% των **επενδύσεων** των βιομηχανικών επιχειρήσεων της χώρας την περίοδο 2000-2001, σύμφωνα με την Ετήσια Βιομηχανική Έρευνα της ΕΣΥΕ, οι οποίες το 2001 μειώθηκαν 17%. Στις επιχειρήσεις που έχουν την έδρα τους στην περιοχή αναλογεί ποσοστό 1,7% του κύκλου εργασιών των **μεταποιητικών μονάδων της χώρας**, 3% των κατασκευαστικών και 4% των εμπορικών. Της αναλογεί 7,4% των **καλλιεργούμενων εκτάσεων** στη χώρα, 33% της συνολικής παραγωγής **ελαιολάδου** (1η στη χώρα), 10% της παραγωγής **εσπεριδοειδών** (3η), 11% της παραγωγής **πατάτας** (3η) και 6% **τομάτας** (6η) το 2003. Το 2004 πωλήσεις καινούριων επιβατικών αυτοκινήτων αυξήθηκαν 18% στο 5,8% των συνολικών. Ο αριθμός των αυτοκινήτων ανά 100 κατοίκους το 2002 ήταν 29 με μέσο όρο χώρας 33. Στα πλαίσια του Γ' Κ.Π.Σ. (2000-2006), ο συνολικός προϋπολογισμός του Π.Ε.Π. Κρήτης ανέρχεται στα 730 εκ. ευρώ. Η συνολική κοινοτική συμμετοχή ανέρχεται σε 467,7 εκατ. ευρώ, και από αυτά ως τις 31/12/2004 είχε απορροφηθεί το 33%.

## **Σχολιασμός της ιστοσελίδας της περιφέρειας Κρήτης**

### Γενικά:

Στο site της περιφέρειας Κρήτης υπάρχουν σημαντικά στοιχεία για την περιφέρεια όπως πληροφορίες για τους νομούς της Κρήτης ,δελτία τύπου , πολιτιστικά γεγονότα , κληροδοτήματα περιφέρειας , εκπαίδευση, προκηρύξεις ,αποτελέσματα κάποιων διαγωνισμών, ερωτηματολόγια και INFOPOINT (Γραφείο Ενημέρωσης για την Ευρώπης Περιφέρειας Κρήτης)καθώς και πλήρης τηλεφωνικός κατάλογος και δυνατότητα για επικοινωνία.

### Οργανωτική δομή:

Το site της περιφέρειας μας δίνει αρκετές πληροφορίες σχετικά με οργανωτική δομή της περιφέρειας, με πληροφορίες για τον γενικό γραμματέα και τις αρμοδιότητες του, καθώς και για την ταυτότητα της περιφέρειας το περιφερειακό συμβούλιο ,το ταμείο ανάπτυξης, οργανόγραμμα και στοιχεία επικοινωνίας μαζί τους

### Επιπλέον πληροφορίες:

Παρακάτω παρατίθενται πληροφορίες για τα προγράμματα που έχουν γίνει στην περιφέρεια Κρήτης(π.χ crino,life).

Ακόμη αναφορά γίνεται στους φυσικούς πόρους της περιφέρειας δηλαδή ενεργειακούς και υδάτινους. Φυσικά ένα μεγάλο μέρος της σελίδας αναφέρεται στον τουρισμό που είναι πηγή ζωής για την περιφέρεια της Κρήτης.

Ακόμη προβάλλονται νέα έργα των δήμων της περιφέρειας και χρήσιμες πληροφορίες όσων αφορά την Κρήτη και την ιστορία της.

### Ελλείψεις:

Έχει αρκετές ελλείψεις σαν σύνολο, αλλά παρέχει αξιόλογες πληροφορίες για την περιφέρεια.

### Πληρότητα:

Δεν καλύπτονται επάξια όλοι οι τομείς που θα έπρεπε στο site,Υπάρχει μερική οργάνωση και σχετικά μικρή αξιοπιστία.








*Ο Γενικός Γραμματέας Περιφέρειας Κρήτης κ. Σεραφείμ Τσόκας σας καλωσορίζει στο διαδικτυακό χώρο της Περιφέρειας.*






Πατήστε εδώ για την μεταφόρτωση της πρόσθετης









**Η Περιφέρεια**  
Γενικός Γραμματέας  
Υπηρεσίες  
Περιφέρειας  
Τηλεφωνικός  
Κατάλογος

**Πληροφόρηση**  
Αναπτυξιακός Νόμος  
Ελλάς Τύπου  
Πολιτιστικά  
Infoportal  
Κληροδοτήματα  
Έργα Δήμων

Επισκεφθείτε  
**Υπηρεσίες Περιφέρειας**

Υπηρεσίες Επιχειρηματιών  
Πρωτογενής, Βιομηχ. 2000-2006

**Ορυκτά Τμήματα**

**COJI**

**21/6/2005**  
Αποδεκτή έκαναν σήμερα την πρόταση του Γ.Γ της Περιφέρειας Κρήτης κ. Σεραφείμ Τσόκας οι δήμαρχοι της Μεσαράς, ο Πρόεδρος της ΤΕΔΚ και το προεδρείο του ΕΣΔΑΚ ...

**21/6/2005**  
ΣΥΝΟΠΤΙΚΗ ΠΑΡΟΥΣΙΑΣΗ ΤΟΥ ΑΝΑΠΤΥΞΙΑΚΟΥ ΝΟΜΟΥ 3299/2004

**21/6/2005**  
Σύσκεψη για το θέμα της διαχείρισης των απορριμμάτων συγκαλεί αύριο Παρασκευή 3 Ιουνίου, στις 10.30 το πρωί, στα γραφεία της Περιφέρειας ο Γ.Γ κ. Σεραφείμ Τσόκας.

**21/6/2005**  
Η Περιφέρεια Κρήτης και ο Γενικός Συντονιστής των αγώνων των νησιών COJI - Κρήτη 2005 αισθάνονται την ανάγκη να ευχαριστήσουν τους παρακάτω που η συμβολή τους στην επιτυχία των αγώνων ήταν ιδιαίτερα σημαντική.

**1/6/2005**  
Με βάση την υπ' αριθμό 20600/20-04-2005 απόφαση του Υπουργείου Εσωτερικών Δημόσιας Διοίκησης και Αποκέντρωσης έγινε η β' κατανομή του ποσού των 1.519.533,98 ευρώ, για το α' εξάμηνο του έτους 2005...

Υπηρεσίες & Αιτήσεις Πρωτογενή Έκδοσης - Είδη Υπολοίπων & Πληρωμακείες

## Σχολιασμός του site που δημιουργήσαμε.

Η παρακάτω εικόνα αποτελεί την αρχική σελίδα του site, στην οποία απεικονίζονται όλες οι δυνατές λειτουργίες της ιστοσελίδας. Αρχικά βλέπουμε μερικές πληροφορίες σχετικά με την κατάσταση που επικρατεί στον κόσμο μας και την έννοια της κοινωνίας της πληροφορίας, καθώς και τις παροχές της στον κόσμο μας.

The screenshot shows the homepage of the website 'ΕΛΛΗΝΙΚΕΣ ΠΕΡΙΦΕΡΕΙΕΣ ΚΑΙ ΤΟΠΙΚΗ ΑΥΤΟΔΙΟΙΚΗΣΗ'. The page is divided into several sections:

- Header:** Features the title 'ΕΛΛΗΝΙΚΕΣ ΠΕΡΙΦΕΡΕΙΕΣ ΚΑΙ ΤΟΠΙΚΗ ΑΥΤΟΔΙΟΙΚΗΣΗ' and a map of Greece.
- Left Sidebar:** Contains logos for the Ministry of Regional Development and Local Government, and a list of regions under the heading 'ΠΕΡΙΦΕΡΕΙΕΣ':
  - [Περιφέρεια Ανατ. Μακεδονίας](#)
  - [Περιφέρεια Κεντρ. Μακεδονίας](#)
  - [Περιφέρεια Δυτ. Μακεδονίας](#)
  - [Περιφέρεια Ηπείρου](#)
  - [Περιφέρεια Θεσσαλίας](#)
  - [Περιφέρεια Στερεάς Ελλάδας](#)
  - [Περιφέρεια Δυτ. Ελλάδας](#)
  - [Περιφέρεια Πελοποννήσου](#)
  - [Περιφέρεια Βορείου Αιγαίου](#)
  - [Περιφέρεια Νοτίου Αιγαίου](#)
  - [Περιφέρεια Ιονίων Νήσων](#)
  - [Περιφέρεια Αττικής](#)
  - [Περιφέρεια Κρήτης](#)
- Main Content Area:**
  - ΓΕΝΙΚΑ:** A paragraph discussing the 21st-century information society, its benefits, and the role of technology and education.
  - ΟΜΑΔΕΣ ΣΥΝΔΕΣΜΩΝ:** A list of various associations and organizations, including 'Π.Π.Ε.', 'ΕΠΙΧΕΙΡΗΣΙΑΚΟ ΠΡΟΓΡΑΜΜΑ ΔΙΑΧΕΙΡΙΣΗΣ', 'ΑΝΑΤ. ΣΤΕΡΕΑ', and 'ΠΡΟΓΡΑΜΜΑΤΑ'.
- Footer:** Contains navigation links for 'ΔΕΛΤΙΑ ΤΥΠΟΥ', 'ΕΠΙΧΕΙΡΗΣΙΑΚΟ ΠΡΟΓΡΑΜΜΑ', and 'ΕΛΤΙΑ'.

Στην συνέχεια παρουσιάζονται στο αριστερό τμήμα του site, μερικά εξωτερικά links τα οποία μας συνδέουν με τους επίσημους δικτυακούς τόπους των περιφερειών. Στο δεξιό μέρος του site βρίσκουμε συνδέσμους, που μας οδηγούν σε αντίστοιχες σελίδες οι οποίες έχουν links σχετικά με τα προγράμματα, τα δελτία τύπου, τα πεπ και τα προγράμματα των περιφερειών. Τέλος στο κάτω μέρος υπάρχουν σύνδεσμοι οι οποίοι σχετίζονται με το Γ' ΚΠΣ και με την επικοινωνία των χρηστών της σελίδας, μαζί μας.

Σε αυτή την σελίδα υπάρχουν δεκατρείς σύνδεσμοι, όσες και οι περιφέρειες, οι οποίοι μας οδηγούν στις επίσημες σελίδες των περιφερειών, στο σημείο επικοινωνίας των χρηστών με τους υπεύθυνους της περιφέρειας.

ΕΠΙΚΟΙΝΩΝΙΑ ΜΕ ΤΙΣ ΠΕΡΙΦΕΡΕΙΕΣ	
ΕΠΙΚΟΙΝΩΝΙΑ ΜΕ	<a href="#">Περιφέρεια Αττικής</a>
ΕΠΙΚΟΙΝΩΝΙΑ ΜΕ	<a href="#">Περιφέρεια Κεντρικής Μακεδονίας</a>
ΕΠΙΚΟΙΝΩΝΙΑ ΜΕ	<a href="#">Περιφέρεια Θεσσαλίας</a>
ΕΠΙΚΟΙΝΩΝΙΑ ΜΕ	<a href="#">Περιφέρεια Κρήτης</a>
ΕΠΙΚΟΙΝΩΝΙΑ ΜΕ	<a href="#">Περιφέρεια Στερεάς Ελλάδας</a>
ΕΠΙΚΟΙΝΩΝΙΑ ΜΕ	<a href="#">Περιφέρεια Πελοποννήσου</a>
ΕΠΙΚΟΙΝΩΝΙΑ ΜΕ	<a href="#">Περιφέρεια Βόρειας Ελλάδας</a>
ΕΠΙΚΟΙΝΩΝΙΑ ΜΕ	<a href="#">Περιφέρεια Δυτικής Ελλάδας</a>
ΕΠΙΚΟΙΝΩΝΙΑ ΜΕ	<a href="#">Περιφέρεια Ήπειρου</a>
ΕΠΙΚΟΙΝΩΝΙΑ ΜΕ	<a href="#">Περιφέρεια Ανατολικής Ελλάδας</a>
ΕΠΙΚΟΙΝΩΝΙΑ ΜΕ	<a href="#">Περιφέρεια Κεντρικής Ελλάδας</a>
ΕΠΙΚΟΙΝΩΝΙΑ ΜΕ	<a href="#">Περιφέρεια Ανατολικής Μακεδονίας</a>

[ΑΡΧΕΤΥΠΟ](#)

Σε αυτή την σελίδα παρατηρούμε ότι υπάρχουν σύνδεσμοι, οι οποίοι μας οδηγούν στις επίσημες σελίδες των περιφερειών και πιο συγκεκριμένα στα σημεία όπου υπάρχουν κάποια δελτία τύπου εκ μέρους των περιφερειών, κάποιες προκυρήξεις ή άλλα σημαντικά έγγραφα που μπορεί να είναι χρήσιμα για τους χρήστες της σελίδας μας.

ΔΕΛΤΙΑ ΤΥΠΟΥ ΑΠΟ ΤΙΣ ΠΕΡΙΦΕΡΕΙΕΣ	
ΔΕΛΤΙΑ ΤΥΠΟΥ ΑΠΟ	<a href="#">Περιφέρεια Ανατολικής Μακεδονίας</a>
ΔΕΛΤΙΑ ΤΥΠΟΥ ΑΠΟ	<a href="#">Περιφέρεια Κεντρικής Μακεδονίας</a>
ΔΕΛΤΙΑ ΤΥΠΟΥ ΑΠΟ	<a href="#">Περιφέρεια Θεσσαλίας</a>
ΔΕΛΤΙΑ ΤΥΠΟΥ ΑΠΟ	<a href="#">Περιφέρεια Ήπειρου</a>
ΔΕΛΤΙΑ ΤΥΠΟΥ ΑΠΟ	<a href="#">Περιφέρεια Θεσσαλονίκης</a>
ΔΕΛΤΙΑ ΤΥΠΟΥ ΑΠΟ	<a href="#">Περιφέρεια Πάφου</a>
ΔΕΛΤΙΑ ΤΥΠΟΥ ΑΠΟ	<a href="#">Περιφέρεια Νότιας Αχαΐας</a>
ΔΕΛΤΙΑ ΤΥΠΟΥ ΑΠΟ	<a href="#">Περιφέρεια Μεσσηνίας</a>
ΔΕΛΤΙΑ ΤΥΠΟΥ ΑΠΟ	<a href="#">Περιφέρεια Δυτικής Πελοποννήσου</a>
ΔΕΛΤΙΑ ΤΥΠΟΥ ΑΠΟ	<a href="#">Περιφέρεια Αρκαδίας</a>
ΔΕΛΤΙΑ ΤΥΠΟΥ ΑΠΟ	<a href="#">Περιφέρεια Ανατολικής Πελοποννήσου</a>
ΔΕΛΤΙΑ ΤΥΠΟΥ ΑΠΟ	<a href="#">Περιφέρεια Πύλωνα</a>
ΔΕΛΤΙΑ ΤΥΠΟΥ ΑΠΟ	<a href="#">Περιφέρεια Αχαΐας</a>
ΔΕΛΤΙΑ ΤΥΠΟΥ ΑΠΟ	<a href="#">Περιφέρεια Αρκαδίας</a>
<a href="#">ΕΠΙΣΤΡΟΦΗ ΣΤΗ ΣΕΛΙΔΑ</a>	

Στην σελίδα αυτή υπάρχουν σύνδεσμοι οι οποίοι μας συνδέουν με τα ΠΕΠ των περιφερειών, δηλαδή με τις σελίδες οι οποίες ασχολούνται με τα περιφερειακά επιχειρησιακά προγράμματα. Εκεί οι χρήστες μπορούν να βρουν σημαντικές πληροφορίες για την περιφέρεια που τους ενδιαφέρει.

<b>ΠΕΡΙΦΕΡΕΙΑΚΑ ΕΠΙΧΕΙΡΗΣΙΑΚΑ ΠΡΟΓΡΑΜΜΑΤΑ (ΠΕΠ)</b>	
<a href="#">ΠΕΠ Ανατολικής</a>	
<a href="#">ΠΕΠ Κεντρικής</a>	
<a href="#">ΠΕΠ Ανατολικής</a>	
<a href="#">ΠΕΠ Κρήτης</a>	
<a href="#">ΠΕΠ Θεσσαλίας</a>	
<a href="#">ΠΕΠ Κεντρικής Ελλάδας</a>	
<a href="#">ΠΕΠ Ανατολικής</a>	
<a href="#">ΠΕΠ Πελοποννήσου</a>	
<a href="#">ΠΕΠ Βόρειας Ελλάδας</a>	
<a href="#">ΠΕΠ Μακεδονίας</a>	
<a href="#">ΠΕΠ Κεντρικής</a>	
<a href="#">ΠΕΠ Αττικής</a>	
<a href="#">ΠΕΠ Κρήτης</a>	
<b>ΔΕΙΓΜΑΤΑ</b>	

Σε αυτή την σελίδα υπάρχουν σύνδεσμοι οι οποίοι μας οδηγούν σε σελίδες των περιφερειών και συγκεκριμένα στα προγράμματα στα οποία συμμετέχει η κάθε περιφέρεια, σε κρατικό επίπεδο, σε ευρωπαϊκό ή και παγκόσμιο επίπεδο.

<b>ΠΡΟΓΡΑΜΜΑΤΑ</b>	
	<a href="#">Περιφέρεια Αττικής</a>
	<a href="#">Περιφέρεια Κεντρικής Μακεδονίας</a>
	<a href="#">Περιφέρεια Ηπείρου</a>
	<a href="#">Περιφέρεια Κρήτης</a>
	<a href="#">Περιφέρεια Θεσσαλίας</a>
	<a href="#">Περιφέρεια Βορείου Αιγαίου</a>
	<a href="#">Περιφέρεια Νοτίου Αιγαίου</a>
	<a href="#">Περιφέρεια Ήπειρου</a>
	<a href="#">Περιφέρεια Στερεάς Ελλάδας</a>
	<a href="#">Περιφέρεια Αρκαδίας</a>
	<a href="#">Περιφέρεια Δυτικής Ελλάδας</a>
	<a href="#">Περιφέρεια Πελοποννήσου</a>
	<a href="#">Περιφέρεια Δυτικής Μακεδονίας</a>
	<a href="#">ΔΡΑΣΗ</a>

Στην σελίδα αυτή υπάρχει η δυνατότητα επικοινωνίας των χρηστών της σελίδας μαζί μας και πιο συγκεκριμένα, μπορούν να συμπληρώσουν τα στοιχεία τους και να γράψουν ένα σχόλιο σχετικά με τον λόγο που θέλουν να επικοινωνήσουν μαζί μας και εμείς θα απαντήσουμε το συντομότερο.

Ε  
Π  
Ι  
Κ  
Ο  
Ι  
Ν  
Ω  
Ν  
Ι  
Α

ΕΠΙΚΟΙΝΩΝΙΣΤΕ ΜΑΖΙ ΜΑΣ

---

### Φόρμα Επικοινωνίας

Συμπληρώστε την παρακάτω φόρμα και θα επικοινωνήσουμε μαζί σας το συντομότερο δυνατόν.

ΕΠΩΝΥΜΟ	
ΟΝΟΜΑ	
ΔΙΕΥΘΥΝΣΗ	
Τ.Κ	
ΠΟΛΗ	
ΤΗΛΕΦΩΝΟ	
FAX	
E-MAIL	
ΣΧΟΛΙΟ	

[ΑΡΧΕΙΟ ΣΕΛΙΔΑ](#)

Τέλος σε αυτή την σελίδα οι χρήστες της σελίδας μπορούν να βρουν σημαντικές πληροφορίες σχετικά με το Γ΄ ΚΠΣ, και να ενημερωθούν σχετικά.

## Γ΄ ΚΠΣ

Είναι το μεγαλύτερο αναπτυξιακό πρόγραμμα της χώρας μας. Το Κοινωνικό Πλαίσιο Στήριξης μας δίνει τη δυνατότητα να ολοκληρώσουμε όλα εκείνα τα έργα και τις παρεμβάσεις που χρειάζεται η Ελλάδα σήμερα αλλά και τις επόμενες δεκαετίες στο κέντρο και κυρίως στην περιφέρεια.

Σχεδιάστηκε από την Ελλάδα και υλοποιείται με την συγχρηματοδότηση της Ευρωπαϊκής Ένωσης. Το Κοινωνικό Πλαίσιο Στήριξης αφορά όλους τους πολίτες και όλους τους τομείς της καθημερινής ζωής.

Το Γ΄ ΚΠΣ χωρίζεται σε δύο μεγάλες κατηγορίες προγραμμάτων: Στα Τομειακά Επιχειρησιακά Προγράμματα (ένα για κάθε συγκεκριμένο τομέα δραστηριότητας) και τα Περιφερειακά Επιχειρησιακά Προγράμματα (ένα για κάθε μια από τις 13 περιφέρειες της χώρας).

Τα Επιχειρησιακά Προγράμματα του Γ΄ ΚΠΣ απευθύνονται τόσο στον δημόσιο τομέα π.χ. για έργα που αφορούν την ανάπτυξη υποδομών και τη βελτίωση υπηρεσιών προς τον πολίτη όσο και σε ιδιώτες (φυσικά ή νομικά πρόσωπα) για προγράμματα που αφορούν επιχειρήσεις, αγρότες, νέους, άνεργους κλπ.

ΕΠΙΧΕΙΡΗΣΙΑΚΑ



## ΒΙΒΛΙΟΓΡΑΦΙΑ

<http://www.hellasnet.gr/cities.asp>

<http://www.pasos.gr/>

<http://www.pasos.gr/>

<http://www.pasos.com.gr/site/home/1.1.0.asp>

<http://www.pasos.com.gr/>

<http://www.westernspedonia.gr/>

<http://www.pasos.com.gr/>

<http://www.westernspedonia.gr/>

<http://www.regionofepirus.gr/>

<http://www.ionianislands.gr/>

<http://www.ionianislands.gr/>

<http://www.com.gr/>

<http://www.pasos.com.gr/>

<http://www.crete-region.gr/>

<http://www.noticiaigaiο.gr/site.asp>

<http://www.Peloponnesus.gr/>

<http://www.stereallada.gr/>

<http://www.infoccc.gr/index.php?op=modload&modname=Siteasp&action=siteaspviewpage&pageid=57>

<http://www.info@kps.gr/>

<http://www.chambers.com.gr/3125/>

ΕΙΣΑΓΩΓΗ ΣΤΗΝ HTML ΓΙΑ ΠΑΓΚΟΣΜΙΟ ΙΣΤΟ CASTRO ELIZABETH