


**Τ.Ε.Ι ΜΕΣΟΛΟΓΓΙΟΥ**  
**ΣΧΟΛΗ ΟΙΚΟΝΟΜΙΑΣ**  
**ΚΑΙ ΔΙΟΙΚΗΣΗΣ**  
**ΤΜΗΜΑ ΛΟΓΙΣΤΙΚΗΣ**



**« ΔΙΟΙΚΗΤΙΚΗ ΔΙΑΡΕΣΗ ΤΗΣ**  
**ΕΛΛΑΔΑΣ ΚΑΤΑ ΤΗΝ ΔΕΚΑΕΤΙΑ 1981-1991.**  
**ΕΞΕΛΙΞΗ ΚΑΙ ΠΡΟΟΠΤΙΚΕΣ »**

- **ΜΠΙΣΙΩΤΗ ΑΓΓΕΛΙΚΗ**
- **ΑΠΟΣΤΟΛΑΤΟΥ ANNA**
- **ΚΟΓΙΑ ΧΡΙΣΤΙΝΑ**

**: ΚΩΝ/ΝΟΣ ΜΠΑΛΑΦΟΥΤΗΣ**

**ΜΕΣΟΛΟΓΓΙ '98**



---

## ΠΙΝΑΚΑΣ ΠΕΡΙΟΧΟΜΕΝΩΝ

1. ΠΡΟΟΙΜΙΟ.....Σελ.1
2. ΕΙΣΑΓΩΓΗ- ΠΡΟΛΟΓΟΣ..... Σελ.2-3
3. ΠΕΡΙΦΕΡΕΙΑ ΔΥΤΙΚΗΣ ΜΑΚΕΔΟΝΙΑΣ...Σελ.4-12
4. ΠΕΡΙΦΕΡΕΙΑ ΑΝΑΤΟΛΙΚΗΣ ΜΑΚΕΔΟΝΙΑΣ ΚΑΙ ΘΡΑΚΗΣ ..... Σελ.13-22
5. ΠΕΡΙΦΕΡΕΙΑ ΚΕΝΤΡΙΚΗΣ ΜΑΚΕΔΟΝΙΑΣ Σελ. 23-36
6. ΠΕΡΙΦΕΡΕΙΑ ΗΠΕΙΡΟΥ..... Σελ. 37-43
7. ΠΕΡΙΦΕΡΕΙΑ ΘΕΣΣΑΛΙΑΣ..... Σελ. 44-51
8. ΠΕΡΙΦΕΡΕΙΑ ΙΟΝΙΩΝ ΝΗΣΙΩΝ.....Σελ.52-58
9. ΠΕΡΙΦΕΡΕΙΑ ΔΥΤΙΚΗΣ ΕΛΛΑΔΑΣ..... Σελ. 59-62
10. ΠΕΡΙΦΕΡΕΙΑ ΣΤΕΡΕΑΣ ΕΛΛΑΔΑΣ.....Σελ.63-71
11. ΠΕΡΙΦΕΡΕΙΑ ΑΤΤΙΚΗΣ.....Σελ. 72-74
12. ΠΕΡΙΦΕΡΕΙΑ ΠΕΛΟΠΟΝΝΗΣΟΥ..... Σελ.75-82
13. ΠΕΡΙΦΕΡΕΙΑ ΒΟΡΕΙΟΥ ΑΙΓΑΙΟΥ.....Σελ.83-86
14. ΠΕΡΙΦΕΡΕΙΑ ΝΟΤΙΟΥ ΑΙΓΑΙΟΥ.....Σελ.87-91
15. ΠΕΡΙΦΕΡΕΙΑ ΚΡΗΤΗΣ.....Σελ.92-97
16. ΠΙΝΑΚΑΣ -1- ΑΠΟΓΡΑΦΗ ΠΛΗΘΥΣΜΟΥ 1981.....Σελ.98-133
17. ΠΙΝΑΚΑΣ -1- ΑΠΟΓΡΑΦΗ ΠΛΗΘΥΣΜΟΥ 1991..... Σελ.134-169
18. ΠΡΟΓΡΑΜΜΑ « Ι. ΚΑΠΟΔΙΣΤΡΙΑΣ »..... Σελ.170-273
19. ΕΠΙΛΟΓΟΣ..... Σελ. 274-275
20. ΒΙΒΛΙΟΓΡΑΦΙΑ.....Σελ. 276

## ΠΡΟΟΙΜΙΟ

Η πτυχιακή εργασία έχει σαν σκοπό αρθρώσει τις συσσωρευμένες γνώσεις θεωρητικού και εφαρμοσμένου χαρακτήρα που οι φοιτητές του αντικειμένου, σε αντίθεση με την κλασική δομή των άλλων διδακτικών αντικειμένων δεν καλούνται να αποδείξουν μέσω της διαδικασίας των εξετάσεων αλλά να μετελίσουν πραγματοποιώντας μια εξακριβωμένη και επιστημονικά αποδεκτή εργασία.

Αυτή ακριβώς είναι η αιτία που η πτυχιακή εργασία εκτρέπεται από την κλασική δομή των υπολοίπων αντικειμένων. Η άρθρωση των θεμελιωμένων γνώσεων με υπαρκτά προβλήματα της παραγωγής, της οικονομίας και της κοινωνίας, προσπαθεί να προσδώσει στην πτυχιακή εργασία στοιχεία εργαλείου επιστημονικής παρατήρησης ή και κλειδιού αποδεκτών λύσεων σε διαπιστωμένα προβλήματα.

Στα πλαίσια της εργασίας αυτής ανατέθηκε στις φοιτήτριες Μπισιώτη Αγγελική, Αποστολάτου Άννα, και Κόγια Χριστίνα μία έρευνα σχετικά με την Διοικητική διαίρεση της Ελλάδας, την εξέλιξη και τις προοπτικές τις κατά τις δεκαετίες 1981-1991. Η τελευταία απογραφή του 1991 έδειξε ότι ο πληθυσμός της Ελλάδας ανέρχεται σε 10.300.000 κατοίκους, από τους οποίους το 51 % είναι γυναίκες και το 49 % είναι άντρες. Η μέση πυκνότητα του πληθυσμού στην περιφέρεια της πρωτεύουσας είναι πάνω από 77 κάτοίκους σε τ.μ.

Όπως θα δούμε και παρακάτω η κατανομή του πληθυσμού στις πόλεις και στην ύπαιθρο δείχνει την μεταβολή του σε μεγάλο βαθμό από αγροτικό σε αστικό. Ο αστικός πληθυσμός αυτός δηλ. που ζει σε πόλεις με πάνω από 10.000 κατοίκους που αποτελούσε το 1981 το 58 % του συνολικού πληθυσμού. Βλέπουμε δηλ. ότι η αύξηση του αστικού πληθυσμού είναι συνεχής και ραγδαία.

Σε αντίθεση βρίσκεται ο ημιαστικός πληθυσμός αυτός δηλ. που διαμένει σε δήμους και κοινότητες με πληθυσμό από 2.000-10.000 αφού το 1981 αποτελούσε μόλις το 12% του συνολικού πληθυσμού. Και τέλος παρατηρείται μεγάλη ελάττωση του αγροτικού πληθυσμού αφού το 1920 αποτελούσε το 63%, ενώ το 1981 έπεσε μόλις στο 30%. Είναι φανερό ότι κόσμος κατευθύνεται από τις αγροτικές περιοχές στα αστικά κέντρα.

## ΕΙΣΑΓΩΓΗ - ΠΡΟΛΟΓΟΣ

Η Ελλάδα είναι χώρα της Νοτιοανατολικής Ευρώπης . Αποτελεί το Νοτιότερο άκρο της Βαλκανικής χερσονήσου , στην Ανατολική λεκάνη της Μεσογείου. Συνορεύει Β. με την Αλβανία την πρώην Γιουγκοσλαβία, και Βουλγαρία και Β.Α. με την Τουρκία. Οι Δυτικές ακτές της βρέχονται από το Ιόνιο πέλαγος και οι Ανατολικές από το Αιγαίο. Η έκταση της χώρας είναι 131.944 τετρ. χμ. και πληθυσμός της 10.258.364 κατοίκους σύμφωνα με την απογραφή του 1991.

Η πολυτάραχη γεωλογική ιστορία της Ελλάδας είχε ως αποτέλεσμα την εμφάνιση ενός εξαιρετικά πολύπλοκου οριζόντιου και κατακόρυφου διαμελισμού. Τα 4/5 του εδάφους της χώρας μπορούν να χαρακτηρισθούν ως ορεινές περιοχές, πράγμα που κάνει προβληματική την επικοινωνία μεταξύ των διάφορων οικισμών και υπήρξε από πάντα η αιτία της αναπτύξεως ενός έντονου ατομικισμού το χαρακτήρα των Ελλήνων. Μόνο το 1/5 της χώρας είναι πεδινό το οποίο δεν είναι ενιαίο. Μικρές πεδιάδες και κοιλάδες είναι διασπαρμένες ανάμεσα στα βουνά στο εσωτερικό και στα παράλια της χώρας. Η Ελλάδα είναι ηπειρωτική και νησιωτική χώρα. Οι ακτές της παρουσιάζουν μεγάλη ποικιλία στη μορφή , σχηματίζοντας πολυάριθμους κόλπους , χερσονήσους και ακρωτήρια. Στις Ελληνικές θάλασσες είναι διασπαρμένα 2.000 νησιά από τα οποία τα περισσότερα είναι πολύ μικρά. Στα πολλά νησιά της οφείλεται κυρίως και το μεγάλο μήκος της ακτογραμμής της χώρας. Έτσι στο συνολικό μήκος της ακτογραμμής της Ευρώπης που είναι 38.000 χλμ. το μήκος της ακτογραμμής της Ελλάδας είναι 15.000 χλμ.

Τα πολλά βουνά ανάμεσα στα οποία σχηματίζονται πολλές κοιλάδες , η πολύμορφη ακτογραμμή και τα πολυάριθμα νησιά σε συνδυασμό με το κλίμα και την βλάστηση αποτελούν τα βασικά χαρακτηριστικά της χώρας μας. Ο ορεινός όγκος της Ελλάδας σχηματίζεται από δύο οροσειρές , την μεγάλη οροσειρά της Πίνδου και την οροσειρά της Ροδόπης.

Η οροσειρά της Πίνδου εκτείνεται από τα Β.Δ. προς τα Ν.Α. και διασχίζοντας ολόκληρη σχεδόν την ηπειρωτική Ελλάδα και καταλήγει στα βουνά της Κρήτης. Η Πίνδος χωρίζει την ηπειρωτική Ελλάδα σε Ανατολική και Δυτική και έχει πάνω από 200 κορυφές. Σε αυτήν ανήκουν δύο ψιλότερα όρη της Ελλάδας , Ολυμπος (2.917 μ.), και ο Σμόλικας (2.637 μ. ).

Στην Ανατολική Μακεδονία και την Θράκη απλώνονται ορεινές διακλαδώσεις της οροσειράς της Ροδόπης ,με υψηλότερη κορυφή το όρος Παπίκιο (2.035 μ. ).

Οι πεδιάδες της χώρας μας διακρίνονται σε παραλίες δηλ. σε αυτές που έχουν άνοιγμα προς τη θάλασσα και σε ηπειρωτικές. Οι μεγαλύτερες πεδιάδες βρίσκονται στην Θράκη στην Ανατολική και Κεντρική Μακεδονία , και στην Θεσσαλία. Μικρότερες υπάρχουν στην Στερεά Ελλάδα , στην Πελοπόννησο και στην Κρήτη.

Η Ελλάδα είναι η πλουσιότερη σε θαλάσσιο διαμελισμό χώρα της Ευρώπης . Μόνο στα Βόρεια δε βρέχεται από θάλασσα . Από όλα τα άλλα σημεία η θάλασσα εισχωρεί στην ξηρά και σχηματίζει πολυάριθμους μεγάλους και μικρούς κόλπους, χερσονήσους και ακρωτήρια. Τα νησιά είναι διασπαρμένα σε όλες τις ελληνικές θάλασσες και κυρίως στο Αιγαίο . Το Αιγαίο είναι κλειστή και ρηχή θάλασσα , ενώ το Ιόνιο Πέλαγος είναι ανοικτό προς το νότο και έχει μεγάλο βάθος. Στα νοτιοδυτικά της Πύλου βρίσκεται το βαθύτερο σημείο της Μεσογείου (5.210 μ. ). Τα μεγαλύτερα νησιά της Ελλάδας είναι η Εύβοια και η Κρήτη.

Η ηπειρωτική Ελλάδα χωρίζεται σε έξι διαμερίσματα: τη Θράκη , τη Μακεδονία, την Ήπειρο, την Θεσσαλία, την Στερεά Ελλάδα και την Πελοπόννησο. Η νησιωτική Ελλάδα χωρίζεται στα νησιά του Αιγαίου , τα νησιά του Ιονίου και την Κρήτη.

κη, στη Βέροια, στην Καστοριά και προχάντων στο Άγιο Όρος. Η μοναστική αυτή πολιτεία και σήμερα ακόμα μεταδίνει, με τη λωντανή ή βυζαντινή παράδοση, την πίστη των Χριστιανών εκείνων, που άκουσαν το κήρυγμα του Αποστόλου Παύλου στους Φιλίππους, στην Αμφίπολη, στη Θεσσαλονίκη, στη Βέροια.

Είναι εξάλλου φημισμένη η Μακεδονική σχολή (βυζαντινή) ζωγραφικής με τους κορυφαίους εκπροσώπους της, το Μανουήλ Πανσέλληνο και τον Καλλέργη, που έργα τους υπάρχουν σ' όλη την περιοχή της και που η παράδοσή τους συνεχίζεται και σήμερα στο Άγ. Όρος από τους μοναχούς ζωγράφους, ενώ τον ίδιο καιρό διακρίνονται στα γράμματα ο Ευστάθιος και ο Γρηγόριος Παλαμάς, επίσκοποι Θεσσαλονίκης.

Στα χρόνια της Σκλαβίας διακρίνονται επίσης πολλοί Μακεδόνες άνθρωποι των γραμμάτων, όπως ο Κωτόνιος από τη Βέροια, καθηγητής στο Πανεπιστήμιο της Πάδουας, ο Ζαλίκης από τη Δυτική Μακεδονία οι αδελφοί Πούλιοι, εκδότες από τη Σιάτιστα, ο αγωνιστής συγγραφέας Ν. Κασομούλης, ο Αθ. Χριστόπουλος από την Καστοριά και πολλοί άλλοι. Αλλά και φημισμένα σχολεία λειτούργησαν τότε στην υπόδουλη Μακεδονία με την οικονομική φροντίδα των ελληνικών κοινοτήτων, όπως στο Τσοτούλι, στην Κοζάνη, στο Μοναστήρι (Μακεδονία, στη Θεσσαλονίκη, στο Άγ. Όρος Αθωνιάδα σχολή) και άλλου.

Στον Αγώνα του 1821 η Μακεδονία έδωσε το παρόν με πολύ αίμα. Επανάστατησαν πρώτα η Χαλκιδικική και το Άγ. Όρος με αρχηγό τον Εμμ. Παπά, έπειτα η Νάουσα με αρχηγούς το Ζαφειράκη και τον Καρατάσο και τέλος ο Όλυμπος με τον οπλαρχηγό Διαμαντή. Δυστυχώς τα κινήματα αυτά απέτυχαν και πνίγηκαν στο αίμα.

Στις αρχές του αιώνα μας (1904—1910) η Μακεδονία αιματοκυλίσθηκε πάλι από τους Βούλγαρους κομιτατζήδες και το έδαφός της ποτίστηκε με άφθονο αίμα και δάκρυα. Τον τρομερό αυτό κίνδυνο αντιμετώπισε τότε ο μακεδονικός πληθυσμός, με επικεφαλής τους δασκάλους και τους παπάδες του και με τη σύγχρονη βοήθεια των ελληνικών αντάρτικων ομάδων, που έσπευσαν στη Μακεδονία με αρχηγούς ντόπιους οπλαρχηγούς και Έλληνες αξιωματικούς, όπως τον καπετάν Βαγγέλη, τον Κώττα, τον Κύρου, τον Παύλο Μελά, τον Τέλο Άγρα και πολλούς άλλους. Είναι αυτή η τρισέβδοξη εποχή του Μακεδονικού αγώνα και των Μακεδονομάχων. Η Μακεδονία απελευθερώθηκε το 1912 από τον ελληνικό στρατό.

Στη νεότερη εποχή μεγάλα βιομηχανικά συγκροτήματα, αξιόλογη εμπορική κίνηση, περίφημα αρ-

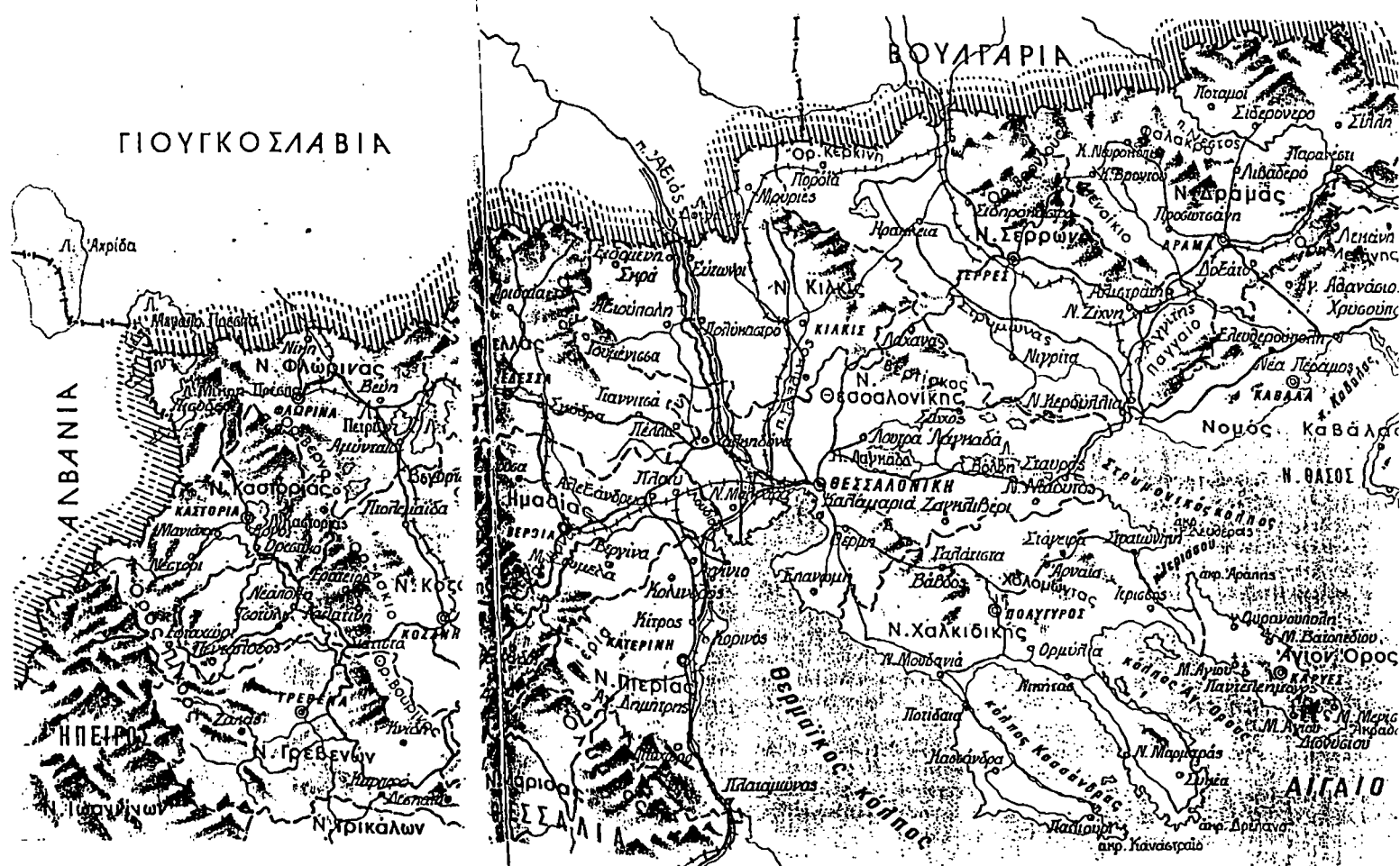
χονικά σπίατα, ενδημασίες, έργα χειροτεχνίας και χαλκοουργίας, ήθη και έθιμα φανερόνουν την αλύγιστη θέληση του μακεδονικού λαού να διαφυλάξει ελεύθερη τη γη του, ποτισμένη άπειρες φορές με αίμα και δάκρυα.

Σήμερα το μεγαλύτερο μέρος της Μακεδονίας ανήκει στην Ελλάδα, ενώ οι βόρειες περιοχές της ανήκουν στη Γιουγκοσλαβία και τη Βουλγαρία.

Η ελληνική Μακεδονία συνορεύει από τα βόρεια με τη Γιουγκοσλαβία και Βουλγαρία, από τα δυτικά με την Ήπειρο και την Αλβανία, από τα ανατολικά με τη Δυτική Θράκη, με φυσικό όριο μεταξύ τους τον

ποταμό Νέστο και από τα νότια με τη Θεσσαλία. Το Αιγαίο πέλαγος βρέχει το μεγαλύτερο μέρος των νότιων περιοχών της.

Έκταση — πληθυσμός: Είναι η μεγαλύτερη περιοχή της πατρίδας μας. Έχει έκταση 34.203 τ. χλμ. και πληθυσμό 1.890.684 κατ. Χωρίζεται με τις οροσειρές του Βέρμου και του Βερίσκου σε τρία μεγάλα τμήματα: τη Δυτική, την Κεντρική και την Ανατολική Μακεδονία. Τα τμήματα αυτά διαφέρουν μεταξύ τους στη μορφή του εδάφους, στο κλίμα κλπ., γι' αυτό θα τα εξετάσουμε χωριστά.





# ΔΥΤΙΚΗ ΜΑΚΕΔΟΝΙΑ

## NOMOI :

- ΓΡΕΒΕΝΩΝ
- ΚΑΣΤΟΡΙΑΣ
- ΚΟΖΑΝΗΣ
- ΦΛΩΡΙΝΑΣ

## ΝΟΜΟΣ ΦΛΩΡΙΝΑΣ

1981: 52.430

1991: 53.147

Νομός της Δυτικής Μακεδονίας στο βόρειο μέρος της. Συνορεύει Β με την Γιουγκοσλαβία , Ν με τους νομούς Καστοριάς και Κοζάνης , Α με το νομό Πέλλας και Δ με την Αλβανία . Έχει έκταση 1.863 τετρ. χλμ. Ο πληθυσμός είναι 53.147 κάτοικοι και πυκνότητα 28 κάτοικοι στο τετραγωνικό μέτρο. Το κλίμα είναι ηπειρωτικό με πολλά χιόνια και παγερό χειμώνα..

Ο νομός αποτελείται από μία ομώνυμη επαρχία. Έχει δύο δήμους και 83 κοινότητες. Πρωτεύουσα του νομού είναι η Φλώρινα (κατ. 12.622). Οι κάτοικοι ασχολούνται με την αγροτική καλλιέργεια , την κτηνοτροφία, (τρέφουν γιδοπρόβατα , αγελάδες ) και την εξόρυξη λιγνίτη.

Η οικονομία του νομού στηρίζεται στην γεωργική καλλιέργεια , την εκμετάλλευση των δασών και την εξόρυξη του λιγνίτη.

Τα προϊόντα του είναι γεωργικά (δημητριακά ,αραποσίτι , πατάτες , καπνά ,σταφύλια, ), δενδροκομικά ( κάστανα, μήλα , και ροδάκινα),κτηνοτροφικά (κρέας , γάλα),δασικά ξυλεία και καυσόξυλα, αλιευτικά (στις λίμνες ψαρεύουν αρκετά ψάρια), ορυκτά (λιγνίτης και μεταλλικά νερά στο Ξινό Νερό), βιοτεχνικά και βιομηχανικά (γαλακτοκομικά , κονσέρβες φρούτων).

Δεν έχει αρκετά αναπτυγμένη βιομηχανία .Υπάρχουν εντούτοις 557 βιοτεχνικά και βιομηχανικά καταστήματα , στα οποία ασχολούνται 1.106 εργάτες .

Ο νομός εξυπηρετείται από την σιδηροδρομική γραμμή Έδεσσας-Αμύνταιου -Φλώρινας , με διακλάδωση προς την Γιουγκοσλαβία και άλλη προς την Κοζάνη. Διαθέτει ακόμη πλούσιο οδικό δίκτυο.

Όσο αναφορά το εμπόριο ο νομός εξάγει πατάτες ,δημητριακά , μήλα, αχλάδια, καπνά , λιγνίτη, ξινό νερό , και εισάγει βιομηχανικά είδη και γεωργικά εργαλεία .Εμπορικά κέντρα είναι η Φλώρινα ,το Αμύνταιο και το Πισοδέρι.

Ο τουρισμός δεν παρουσιάζει μεγάλη ανάπτυξη .Η σχετική κίνηση γίνεται από ντόπιους παραθεριστές.

Επίσης στην Φλώρινα όσο αναφερόμαστε στην εκπαίδευση λειτουργεί παιδαγωγική ακαδημία. Έχοντας κάνει σύγκριση του πληθυσμού μεταξύ της δεκαετίας 81'-91' παρατηρούμε μία αύξηση 1,4% (717 κάτοικοι). Η αύξηση αυτή δεν είναι ιδιαίτερη και δεν χρειάζεται να κάνουμε κάποιο ιδιαίτερο σχόλιο.

## ΝΟΜΟΣ ΚΟΖΑΝΗΣ

1981:147.051

1991:150.386

Νομός της Δυτικής Μακεδονίας στο ανατολικό μέρος της. Συνορεύει Β με τους νομούς Φλώρινας και Καστοριάς, Ν με τους νόμους Λάρισας και Γρεβενών, Α με τους νομούς Ημαθίας και Πιερίας και Δ με το νομό Καστοριάς.

Ο νομός Κοζάνης έχει έκταση 3.562 τετρ. χλμ. και πληθυσμό 150.386, καθώς και πυκνότητα 41 κάτοικοι στο τετρ. χλμ.

Το κλίμα είναι ηπειρωτικό με πολλά χιόνια και παγετούς κατά το χειμώνα.

Διοικητικά ο νομός διαιρείται σε 4 δήμους και 163 κοινότητες καθώς και στις επαρχίες Κοζάνης, Εορδαίας, και Βοΐου.

Βάση της οικονομίας του νομού είναι η αγροτική καλλιέργεια, δηλαδή τα καπνά, τα δημητριακά, η κτηνοτροφία, και η εξόρυξη λιγνίτη. Τα προϊόντα του νομού είναι: γεωργικά (καπνά, δημητριακά, φράουλες, σταφύλια και πατάτες), κτηνοτροφικά (κρέας, γάλα, αυγά, μαλλί, και δέρματα), δασικά (τρογγυλή ξυλεία, καυσόξυλα και κάρβουνα) και ορυκτά. Έχει πλούσια κοιτάσματα λιγνίτη στην Πτολεμαίδα, με τον οποίο κινείται θερμοηλεκτρικό εργοστάσιο. Ακόμα έχει κοιτάσματα χρωμίου.

Η βιοτεχνία και η βιομηχανία παρουσιάζει μεγάλη ανάπτυξη κατά τα τελευταία χρόνια. Έχει στην Πτολεμαίδα θερμοηλεκτρικό εργοστάσιο παραγωγής ηλεκτρικού ρεύματος και άλλο παραγωγής αζωτούχων λιπασμάτων. Επίσης μικρά εργοστάσια παραγωγής τροφίμων. Συνολικά έχει 1.974 βιοτεχνικές και βιομηχανικές μονάδες στις οποίες απασχολούνται 5.872 εργάτες.

Ο νομός εξυπηρετείται με τη σιδηροδρομική γραμμή Κοζάνης - Πτολεμαίδα - Φλώρινας και με δίκτυο αυτοκινητόδρομων. Με το αεροδρόμιο της Κοζάνης συνδέεται αεροπορικώς με την Αθήνα.

Μεγάλη κίνηση παρουσιάζει και το εμπόριο με εμπορικά κέντρα την Κοζάνη, Πτολεμαίδα, Σιάτιστα και Τσοτύλι. Εξάγονται καπνός, κρόκος

, κάστανα , μήλα , ηλεκτρικό ρεύμα , λιπάσματα κ.τ.λ. και εισάγονται βιομηχανικά είδη και εργαλεία.

Ο νομός έχει πολλές φυσικές ομορφιές και έρχονται τουρίστες χειμώνα καλοκαίρι . Το χειμώνα κάνουν χιονοδρομίες στο Βέρμιο και το καλοκαίρι χαίρονται τη δροσιά στα ορεινά χωριά .

Έχοντας γίνει σύγκριση του πληθυσμού κατά την δεκαετία 1981-1991 διαπιστώθηκε αύξηση κατά 2,3 % ( 3.335 κατοίκους). Η αύξηση αυτή δεν είναι ιδιαίτερα αισθητή και δεν χρειάζεται να κάνουμε περαιτέρω σχόλια.

## ΝΟΜΟΣ ΓΡΕΒΕΝΩΝ

1981: 36.421

1991:36.797

Νομός της δυτικής Μακεδονίας που καταλαμβάνει το νοτιοδυτικό άκρο της . Συνορεύει Β. με του νομούς Κοζάνης και Καστοριάς, Ν. με το νομό Τρικάλων , Α. με τους νομούς Κοζάνης και Λάρισας και Δ. με το νομό Ιωαννίνων. Έχει έκταση 2.338 τετρ. χμ. ,πληθυσμό 36.797 κατοίκους καθώς και πυκνότητα 16 κάτοικοι στο τετραγωνικό χιλιόμετρο.

Διοικητικά ο νομός διαιρείται σε 2 δήμους και 71 κοινότητες. Αποτελείται από μία ομώνυμη επαρχία . Πρωτεύουσα του νομού είναι τα Γρεβενά με πληθυσμό 7.739 κατοίκους.

Το κλίμα του νομού είναι ηπειρωτικό με πολλά χιόνια και παγετούς το χειμώνα.

Ο νομός είναι καθαρά αγροτικός όσο αναφορά την οικονομική ζωή .Οι κάτοικοι ασχολούνται με την καλλιέργεια των δημητριακών και την κτηνοτροφία , δηλ, την εκτροφή γιδοπροβάτων και βοοειδών.

Τα προϊόντα του νομού είναι : γεωργικά, ( δημητριακά , όσπρια , κηπευτικά ), δένδροκομικά ( καρύδια , μήλα , αχλάδια κ.α. ) και ορυκτά . Έχει κοιτάσματα αμιάντου . Η βιοτεχνία και η βιομηχανία είναι αρκετά αναπτυγμένη. Έχει συνολικώς 521 βιοτεχνικές και βιομηχανικές μονάδες στις οποίες απασχολούνται 790 εργάτες.

Ο νομός συγκοινωνιακά εξυπηρετείται μόνο με οδικό δίκτυο. Το εμπόριο των Γρεβενών έχει να κάνει με εξαγωγή γεωργικών και κτηνοτροφικών προϊόντων , καθώς και με την εισαγωγή βιομηχανικών ειδών και μηχανήματα.

Αφότου έγινε πληθυσμιακή σύγκριση κατά την δεκαετία 1981-1991 διαπιστώθηκε αύξηση του πληθυσμού κατά 1% (376 κάτοίκους).

## ΝΟΜΟΣ ΚΑΣΤΟΡΙΑΣ

1981: 53.169

1991: 52.685

Νομός της Δ. Μακεδονίας , στο Δυτικό μέρος της. Συνορεύει Β. με το νομό Φλώρινας, Ν. με τους νομούς Κοζάνης και Γρεβενών , Α. με το νομό Φλώρινας και Δ. με το νομό Ιωαννίνων και την Αλβανία. Η Καστοριά έχει έκταση 1.685 τετρ. χμ., πληθυσμό 52.685 κατοίκους και πυκνότητα 31 κάτοικοι στο τετραγωνικό χιλιόμετρο.

Διοικητικά ο νομός διαιρείται σε 2 δήμους και 61 κοινότητες . Αποτελείται από μία ομώνυμη επαρχία . Πρωτεύουσα του νομού είναι η Καστοριά με 20.660 κατοίκους , χτισμένη σε μικρή χερσόνησο της ομώνυμης λίμνης .

Το κλίμα του νομού είναι ηπειρωτικό με ψυχρό χειμώνα .

Όσο αναφορά την οικονομική ζωή του νομού , οι κάτοικοι ασχολούνται με την γεωργία, την εκτροφή γιδοπροβάτων και αγελάδων, με την βιοτεχνία γουναρικών και το εμπόριο. Παράγουν γεωργικά είδη χωρίς μεγάλη ποικιλία και γουναρικά , που έχουν μεγάλη ζήτηση στο εξωτερικό και μάλιστα στις Η.Π.Α.

Τα προϊόντα της Καστοριάς είναι γεωργικά , δενδροκομικά ,κτηνοτροφικά, δασικά και αλιευτικά .Από την λίμνη ψαρεύουν αρκετά ψάρια.

Έχει αξιόλογη από παλιά βιοτεχνία γουναρικών και άλλα μικρά εργοστάσια επεξεργασίας γεωργικών και κτηνοτροφικών προϊόντων. Συνολικά διαθέτει 1.288 βιοτεχνικές και βιομηχανικές μονάδες στις οποίες εργάζονται 5.342 εργάτες.

Διαθέτει δίκτυο αυτοκινητοδρόμων και συνδέεται αεροπορικώς με την Αθήνα από το αεροδρόμιο της Καστοριάς.

Το εμπόριο μπορούμε να πούμε ότι επικρατεί σε φυσιολογικά πλαίσια .Εξάγει κυρίως στο εξωτερικό γουναρικά και στη υπόλοιπη Ελλάδα καπνά , όσπρια , κηπευτικά , καρύδια , ξυλεία , και εισάγει βιομηχανικά είδη και γεωργικά εργαλεία .

Παρόλο που ο νομός παρουσιάζει αξιόλογη βιοτεχνία- βιομηχανία, ανεπτυγμένο εμπόριο , συγκοινωνία και τουρισμό , έχοντας γίνει η πληθυσμιακή σύγκριση της δεκαετίας 1981-1991 διαπιστώθηκε μείωση

του πληθυσμού κατά 0,9 % ( 484 κατοίκους). Αυτή η μείωση προφανώς να οφείλεται στο γεγονός ότι ο νομός δεν διαθέτει Ανώτατα Εκπαιδευτικά και Τεχνολογικά Ιδρύματα , έτσι ώστε τα νέα παιδιά να μετοικίζουν για άλλους πιο κοντινούς νομούς οι οποίοι να έχουν τις προδιαγραφές για την μετέπειτα εξέλιξη τους. Βέβαια το ποσοστό μείωσης είναι μικρό και για αυτό δεν υπάρχει λόγος για να ανησυχούμε ιδιαίτερα.



# ΠΕΡΙΦΕΡΕΙΑ ΑΝΑΤΟΛΙΚΗΣ ΜΑΚΕΔΟΝΙΑΣ ΚΑΙ ΘΡΑΚΗΣ

## ΝΟΜΟΙ:

- ΔΡΑΜΑΣ
- ΕΒΡΟΥ
- ΚΑΒΑΛΑΣ
- ΞΑΝΘΗΣ
- ΡΟΔΟΠΗΣ



## ΧΑΡΤΗΣ ΘΡΑΚΗΣ (ΕΛΛΗΝ. ΘΡΑΚΗΣ)

### Υπόμνημα

- Έκταση: 8578 τ. χλμ.
- Πληθυσμός: 329.582 κατ. ( Απογρ. 1971).
- Διοικ. διαίρεση: Νομοί 3, επαρχίες 8, δήμοι 8, κοινότητες 152, οικισμοί 548.
- Σπουδαιότερες πόλεις: Κομοτηνή, πρωτεύουσα του ν., (32.219 κατ. ο δήμος), Σάπες (5143 κατ. ο δήμος), Ξάνθη (27.040 κατ. ο δήμος), Αλεξανδρούπολη (25.136 κατ. ο δήμος), Διδυμότειχο (8893 κατ. ο δήμος), Ορεστιάδα (12.513 κατ. ο δήμος), Σουφλί (6214 κατ. ο δήμος), Σαμοθράκη (Χώρα ή Κάστρο 3012 κατ. η κοινότητα).
- Προϊόντα: Γεωργικά: δημητριακά, καπνός, αμπέλια, κηπευτικά, όσπρια, Ζαχαρότευτλα, ρύζι, βαμπάκι, ελιές-λάδι, καθώς και μετάξι και κτηνοτροφικά προϊόντα.  
Βιομηχανία: Εργοστάσια επεξεργασίας καπνού (Ξάνθη), εργοστάσια παραγωγής ζάχαρης (Ξάνθη, Ορεστιάδα), αλευρόμυλοι, σπορελαιουργεία ( Αλεξανδρούπολη), αναπινιστήρια μεταξιού και υφαντουργεία μεταξωτών (Σουφλί), σαρωθροποιεία ( Ορεστιάδα).

## ΝΟΜΟΣ ΞΑΝΘΗΣ

1981: 88.777

1991: 91.063

Πρωτεύουσα του νομού και της ομώνυμης επαρχίας είναι η Ξάνθη με 24.867 κάτοικους. Οι περισσότεροι από τους κατοίκους τις είναι έλληνες και υπάρχουν όμως σε αυτή και αρκετοί Τούρκοι Έλληνες υπήκοοι.

Ο νομός Ξάνθης συνορεύει από τα Β με την Βουλγαρία και από τα Α. με το νομό Ροδόπης και από τα Δ. με τους νομούς Δράμας και Καβάλας. Στα Ν. βρέχεται από το Θρακικό πέλαγος . Έχει έκταση 1793 τετρ. χμ. και πληθυσμό 91.063 κάτοικους και περιλαμβάνει 2 δήμους και 35 κοινότητες και μία μόνο επαρχία ,την επαρχία Ξάνθης.

Τα προϊόντα τα οποία παράγονται στο νομό είναι ο φημισμένος μυρωδάτος καπνός, λαχανικά, δημητριακά και ζαχαρότευτλα.

Η συγκοινωνία εξυπηρετείται με τις σιδηροδρομικές γραμμές για Θεσσαλονίκη και Κομοτηνή.

Ο νομός Ξάνθης σε σχέση με τους απλούς νομούς της Ανατολικής Μακεδονίας παρουσίασε σημαντική αύξηση πληθυσμού κατά 2,6 % (2.292 κάτοικους).

Την ακμή της οφείλει κυρίως στην καλλιέργεια και εμπόρια του φημισμένου καπνού της , καθώς και ότι στην πόλη ιδρύθηκε και λειτουργεί το τέταρτο εργοστάσιο ζαχάρεως. Με άλλα λόγια έχουμε μία αύξηση βιομηχανική . Τέλος την οικονομική ευημερία της , την οφείλει επίσης στο γεγονός ότι είναι το πιο αξιόλογο εμπορικό κέντρο της περιοχής.

## ΝΟΜΟΣ ΡΟΔΟΠΗΣ

1981: 107.957

1991: 103.190

Έχει πρωτεύουσα την Κομοτηνή .Βρίσκεται στο κέντρο της Δυτικής Θράκης και συνορεύει από τα Β. με την Βουλγαρία, και από τα Α. με το νομό Έβρου , και από τα Δ. με το νομό Ξάνθης. Από τα νότια βρέχεται από το Θρακικό πέλαγος. Έχει έκταση 2.453 τετρ. χμ. και πληθυσμό 103.190 κάτοικους, περιλαμβάνει δε 2 δήμους και 36 κοινότητες . Τη μεγαλύτερη έκταση του νομού καταλαμβάνει η εύφορη πεδιάδα της Κομοτηνής. Προϊόντα του νομού είναι και εδώ τα βασικά ,ο καπνός , τα δημητριακά, τα όσπρια , τα σταφύλια και τα πεπονοειδή. Υπάρχει επίσης και σημαντική κτηνοτροφία από μεγάλα και μικρά ζώα.

Το κλίμα του νομού είναι θερμό το καλοκαίρι και ψυχρό το χειμώνα .

Ο νομός εξυπηρετείται συγκοινωνιακά με τη σιδηροδρομική γραμμή Θεσσαλονίκης -Αλεξανδρούπολης και με αυτοκινητοδρόμους που φτάνουν σε όλα σχεδόν τα χωριά της. Υπάρχει επίσης και η θαλάσσια συγκοινωνία με το λιμάνι του Πόρτο- Λάγο στο οποίο προσεγγίζει μικρά πλοία καθώς και αεροπορικά με το αεροδρόμιο Κομοτηνής.

Το σπουδαιότερο μειονέκτημα είναι οι περισσότεροι κάτοικοι που ζουν εκεί είναι Τούρκοι- Έλληνες υπήκοοι που απολαμβάνουν ίσα δικαιώματα με τους Έλληνες κατοίκους και ζουν ειρηνικά μαζί τους. Ο νομός χωρίζεται σε δύο επαρχίες: Κομοτηνής και Σάπων.

Κατά την σύγκριση της δεκαετίας 1981-1991 σε πληθυσμό διαπιστώθηκε μείωση γενικά 4,4 %. Στην επαρχία Κομοτηνής η μείωση δεν ήταν τόσο αισθητή 3 % και (2.564 κάτοικους) όσο η επαρχία Σάπων με 9% ( 2.203 κάτοικους). Αυτή η μείωση οφείλεται στο ότι οι κάτοικοι δεν ασχολούνται με σημαντικά πράγματα εκτός από κάποια βασικά προϊόντα που καλλιεργούν . Δεν υπάρχουν βιοτεχνικά προϊόντα για ευνοϊκότερη εξέλιξη του νομού με σκοπό ιδιαίτερα οι νέοι να φεύγουν προς άλλες περιοχές πιο αποδοτικές και ενεργητικές. Γενικά δεν υπάρχουν παραγωγικοί πόροι εκεί για τους κάτοικους έτσι ώστε να θέλουν εκτός από οικονομικά να αναπτυχθούν και πνευματικά κάνοντας και άλλα πράγματα όπως σπουδές κ.α.

## NOMOS EBPOY

1981: 148.486

1991: 143.752

Πρωτεύουσα του νομού Έβρου είναι η Αλεξανδρούπολη . Ο νομός Έβρου είναι ο μεγαλύτερος νομός της Δυτικής Θράκης . Έχει το μεγαλύτερο μήκος από όλους του νομούς της χώρας μας με 250 χμ. περίπου. Κατέχει το Ανατολικό τμήμα της Δυτική Θράκης και το Β.Α. της Πατρίδας μας . Συνορεύει με την Βουλγαρία και την Τουρκία με φυσικό όριο το ποταμό Έβρου.

Διοικητικά διαιρείται σε 5 επαρχίες ως εξής :

- Αλεξανδρουπόλεως η οποία περιλαμβάνει 2 δήμους και 10 κοινότητες με πληθυσμό 52.556 κάτοικους.
- Διδυμοτείχου η οποία περιλαμβάνει 1 δήμο και 29 κοινότητες με πληθυσμό 32.994 κάτοικους.
- Ορεστιάδας η οποία περιλαμβάνει 1 δήμο και 25 κοινότητες με πληθυσμό 40.049 κάτοικους.
- Σουφλίου η οποία περιλαμβάνει 2 δήμους και 9 κοινότητες με πληθυσμό 15.070 κάτοικους.
- Σαμοθράκης η οποία περιλαμβάνει 1 δήμο και 9 κοινότητες με πληθυσμό 3.083 κάτοικους.

Έχει έκταση 4.242 τετρ. χμ. και πληθυσμό 143.752 κάτοικους .

Οικονομικά ο νομός Έβρου δεν έχει τόσο μεγάλη ευημερία σε σχέση με άλλους νομούς , παρόλο που όλοι σχεδόν η εδαφική του έκταση είναι καλλιεργήσιμη. Σπουδαιότερα προϊόντα είναι τα δημητριακά , καλαμπόκι , φασόλια , ζαχαρότευτλα, μετάξι , σκουπόχορτο και κτηνοτροφικά. Στις εκτεταμένες βοσκές του κάμπου ζουν μεγάλα και μικρά κοπάδια μεγάλων ζώων.(βόδια , πρόβατα και γίδια).

Η συγκοινωνία του νομού εξυπηρετείται με την σιδηροδρομική γραμμή Θεσσαλονίκης -Αλεξανδρουπόλεως -Διδυμοτείχου -Πυθίου για την Κωνσταντινούπολη ή για την Βουλγαρία, καθώς και με τους αυτοκινητόδρομους , που συνδέουν τις πόλεις του νομού με τις πόλεις των άλλων νομών, και με τις κωμοπόλεις και τα χωριά του. Επίσης

συγκοινωνεί με το λιμάνι της Αλεξανδρουπόλεως . Υπάρχει ακόμα και η τακτική αεροπορική συγκοινωνία, του νομού με το αεροδρόμιο της Αλεξανδρουπόλεως.

Ο νομός Έβρου κατά την δεκαετία 1981-1991 παρουσίασε μείωση κατά 3,2 % .Κατά εξαίρεση η επαρχία της Αλεξανδρουπόλεως παρουσίασε μια αύξηση κατά 7,8 % ( 1.872 κάτοικους). Η μείωση αυτή του πληθυσμού οφείλεται κυρίως από ψυχρό κλίμα που επικρατεί στον νομό. Τους περισσότερους μήνες υπάρχει πολύ κρύο και πολύ χιόνι, με αποτέλεσμα να μην υπάρχουν ευνοϊκές συνθήκες για την καλλιέργεια των εδαφών που έχει σαν συνέπεια την μείωση των παραγωγικών προϊόντων και κατά συνέπεια την οικονομική μείωση .Ιδιαίτερα οι νέοι λόγω της απαιτητικής καταναλωτικής κοινωνίας που ζούμε μετοικίζουν για καλύτερες προοπτικές προς τα πιο κοσμικά κέντρα όπως είναι η Καβάλα.

## ΝΟΜΟΣ ΔΡΑΜΑΣ

1981: 94.772

1991: 96.554

Νόμος της Ανατολικής Μακεδονίας που περιλαμβάνει το βορειοανατολικό τμήμα της .Συνορεύει Β. με την Βουλγαρία, Ν με το Ν. Καβάλας ,Α με το νομό Ξάνθης και Δ με το νομό Στερρών. Η έκταση είναι 3.468 τετρ. χμ. Ο πληθυσμός της ανέρχεται σε 96.554 το 1991.Έχει πυκνότητα 27 κάτοικοι στο τετ. χμ. Ο νομός Δράμας έχει 4 δήμους και 66 κοινότητες. Αποτελείται από μια ομώνυμη επαρχία με πρωτεύουσα την Δράμα και με πληθυσμό 88.160 κατοίκους την επαρχία κάτω Νευροκοπίου με πληθυσμό 8.394 κατοίκους.

Το περισσότερο μέρος του εδάφους είναι ορεινό και καλύπτεται με δάση από έλατα, βελανιδιές ,οξιές κτλ.

Το κλίμα του νομού είναι ηπειρωτικό με δριμύ χειμώνα, πολλές χιονοπτώσεις και πολλούς παγετούς.

Οι κάτοικοι ασχολούνται με την γεωργική καλλιέργεια , την εκτροφή γιδοπροβάτων και την υλοτομία. Προϊόντα του νομού είναι τα καπνά ,δημητριακά, πατάτες , όσπρια , λαχανικά, κρέας , γάλα ,μαλλί , δέρματα, ξυλεία ,καυσόξυλα , μαγγάνιο , αιματίτη , λιγνίτης , και μάρμαρα καθώς και βιοτεχνικά και βιομηχανικά προϊόντα. Γενικά ο νομός δεν διαθέτει αξιόλογη βιοτεχνία και βιομηχανία . Περιορίζεται σε λίγα εργοστάσια επεξεργασίας γεωργικών προϊόντων. Η συγκοινωνία διεξάγεται με την σιδηροδρομική γραμμή Σερρών - Δράμας -Ξάνθης και το δίκτυο αυτοκινητοδρόμων όσο αναφορά το εμπόριο.

Εξάγονται καπνά , δημητριακά, όσπρια , ορυκτά και εισάγονται βιομηχανικά προϊόντα και μηχανήματα. Εμπορικά κέντρα είναι η Δράμα , το Παρανέστιο ,η Προσότσανη και το Δοξάτο. Ο τουρισμός δεν παρουσιάζει αξιόλογη ανάπτυξη . Οι τουρίστες είναι οι ερχόμενοι για τη Θράκη ή για την υπόλοιπη Μακεδονία.

Γενικά όμως με την σύγκριση που έγινε κατά την δεκαετία του 1981-1991 δεν παρατηρείται ιδιαίτερη αύξηση του πληθυσμού 1,9 % . Λόγω ότι δεν υπάρχουν ιδιαίτερες προοπτικές εξέλιξης όπως μειωμένη βιοτεχνία -βιομηχανία οι κάτοικοι δεν μένουν στον τόπο τους, ιδιαίτερα οι νέοι παρά εκείνοι της προχωρημένης ηλικίας .Επίσης η Δράμα δεν έχει ευνοϊκό τουρισμό έτσι ώστε να έχει αποτέλεσμα την οικονομική

ανάπτυξη και κατά συνέπεια την πληθυσμιακή ανάπτυξη.



## ΝΟΜΟΣ ΚΑΒΑΛΑΣ

1981: 135.218

1991: 135.937

Νομός της Α. Μακεδονίας ο οποίος απλώνεται στο νοτιοανατολικό μέρος της. Συνορεύει Β. με το νομό Δράμας . Βρέχεται Ν. από το Αιγαίο πέλαγος, Α. με το νομό Ξάνθης και Δ. με το νομό Σερρών. Η έκταση της είναι 2.109 τετρ. χμ. και πρωτεύουσα της είναι ο νομός Καβάλας, με πληθυσμό 135.937 κάτοικους. Η πυκνότητα του νομού είναι 64 κάτοικοι στο τετρ. χμ. Διοικητικά ο νομός Καβάλας χωρίζεται σε 4 δήμους και 75 κοινότητες. Διαιρείται σε 4 επαρχίες : την επαρχία Καβάλας με πληθυσμό 71.905 κάτοικους, την επαρχία Νέστου με πληθυσμό 21.924 κάτοικους , την επαρχία Παγγαίου με πληθυσμό 28.581 κάτοικους και τέλος την επαρχία Θάσου με πληθυσμό 13.527 κάτοικους.

Η οικονομία του νομού στηρίζεται στην αγροτική καλλιέργεια στην κτηνοτροφία, (με την εκτροφή γιδοπροβάτων και βοοειδών ), στην βιομηχανία το εμπόριο και την αλιεία. Προϊόντα του νομού τα οποία συντέλεσαν και εξακολουθούσαν συντελούν για την ανάπτυξη της ευημερίας είναι: γεωργικά όπως (καπνός, αραποσίτι, δημητριακά, ρύζι, σταφύλια, λαχανικά και κηπευτικά), δενδροκομικά όπως (ελιές ,λάδι), κτηνοτροφικά όπως κρέας , γάλα, Μάλι, δέρματα, μελισσοκομικά(μέλι και κερί), δασικά όπως( στρογγυλή ξυλεία,)και αλιευτικά όπως (διάφορα ψάρια θαλασσινά κ.τ.λ.).

Ο ορυκτός πλούτος της στηρίζεται στην τύρφη , στο άφθονο και εξαιρετικής ποιότητας πετρέλαιο το οποίο αντλείται από τη θαλασσινή περιοχή της Θάσου. Και τέλος βιοτεχνικά και βιομηχανικά προϊόντα όπως τσιγάρα , φωσφορικά , λιπάσματα, ίσοι ενδύσεως και διατροφής , κονσέρβες ψαριών και σαρδέλες.

Η συγκοινωνία διεξάγεται με δίκτυο αυτοκινητόδρομων , με πλοία και με το αεροδρόμιο Καβάλας με το οποίο συνδέεται η Καβάλα αεροπορικώς με την Αθήνα. Οι φυσικές αμορφίες του νομού , οι περίφημες ακρογιαλιές της Θάσου προσελκύουν κάθε χρόνο χιλιάδες παραθεριστές και τουρίστες .

Η οικονομία του τόπου ενισχύεται σημαντικά από τον τουρισμό.

Ο πληθυσμός του νομού Καβάλας την δεκαετία του 1981 ήταν 135.218 κάτοικοι, ενώ την δεκαετία του 1991 ήταν 135. 937 κάτοικοι.

Γενικά στο νομό Καβάλας δεν υπάρχει ιδιαίτερη αύξηση του πληθυσμού . Κατά επαρχίες παρατηρείται το εξής: 'ότι ενώ η επαρχία Καβάλας σημείωσε το 1991 πληθυσμό 71.905 κάτοικους με αύξηση 1,6 % από το 1981, η επαρχία της Θάσου με πληθυσμό 13.527 κάτοικους παρουσίασε αύξηση κατά την δεκαετία αυτή 3.5%. Αυτή η διαφορά είναι αισθητή κατά ένα μεγάλο βαθμό και αυτό οφείλεται στο γεγονός ότι το καρποφόρο νησί βρίσκεται πολύ κοντά στην πρωτεύουσα του νομού , η οποία και αυτή με την σειρά της αυξάνεται με γρήγορο ρυθμό, λόγω της μεγάλης ποικιλίας αρετών του νομού. Επίσης λόγω ότι κάθε χρόνο η Θάσος δέχεται χιλιάδες παραθεριστές οι οποίοι ενισχύουν οικονομικά το νησί δεν χρειάζεται να μετακινηθούν σε άλλα μέρη για καλύτερες προοπτικές.

## ΚΕΝΤΡΙΚΗ ΜΑΚΕΔΟΝΙΑ

### NOMOI:

- ΗΜΑΘΙΑΣ
- ΘΕΣΣΑΛΟΝΙΚΗΣ
- ΚΙΛΚΙΣ
- ΠΕΛΛΑΣ
- ΠΙΕΡΙΑΣ
- ΣΕΡΡΩΝ
- ΧΑΛΚΙΔΙΚΗΣ

## ΝΟΜΟΣ ΚΙΛΚΙΣ

1981: 81.562

1991: 81.710

Νομός της Κεντρικής Μακεδονίας και αυτός ο οποίος πιάνει και το βορειοανατολικό μέρος της .Συνορεύει Β. με τη Γιουγκοσλαβία ,Ν με το νομό Θεσσαλονίκης, Α με το νομό Σερρών και Δ. με το νομό Πέλλας.

Η έκταση του νομού είναι 2.597 τετ. χμ και ο πληθυσμός είναι 81.710 κάτοικους και έχει πυκνότητα 31 κάτοικους στο τετραγωνικό χλμ.

Το κλίμα είναι ηπειρωτικό με ψυχρό χειμώνα και πολλά χιόνια.

Ο νομός έχει 2 δήμους και 79 κοινότητες .Διαίρεείται σε δυο επαρχίες: την ομώνυμη επαρχία που είναι και η πρωτεύουσα του νομού , και την επαρχία Παιονίας.

Η περιοχή είναι καθαρά γεωργική και κάτοικοι ασχολούνται με την καλλιέργεια του καπνού , δημητριακών και την κτηνοτροφία δηλ. την εκτροφή γιδοπροβάτων ,χοντρών ζώων, και πουλερικών. Τα προϊόντα που παράγονται είναι όπως και των υπολοίπων νομών της Κεντρικής Μακεδονίας παρόμοια.

Έχει ρήγματα χρυσού στο Γαλλικό, αλλά δεν καλύπτουν τα έξοδα της εκμετάλλευσης του. Προϊόντα βιοτεχνικά και βιομηχανικά είναι το τυρί , το βούτυρο κ.α. Πάντως η βιοτεχνία και η βιομηχανία δεν είναι αρκετά αναπτυγμένη.

Η συγκοινωνία του νομού διεξάγεται με την σιδηροδρομική γραμμή Θεσσαλονίκης-Ειδομένης προς την Ευρώπη και Θεσσαλονίκης - Δοϊράνης προς τις Σέρρες. Διαθέτει επίσης οδικό δίκτυο . Ταυτόχρονα εξάγονται καπνός, δημητριακά, πατάτες ,και κρέατα.

Ο νομός Κιλκίς σε σχέση με το νομό Σερρών παρουσίασε μεγάλη κίνηση με τους διερχόμενους επιβάτες από την Κεντρική Ευρώπη. Από τους Ευζώνους και την Ειδομένη εισέρχονται στην Ελλάδα οι περισσότεροι τουρίστες με το αεροδρόμιο της Αθήνας.

Γενικά αφότου συγκρίναμε τον πληθυσμό κατά την δεκαετία 1981-1991 διαπιστώσαμε ότι η αύξηση δεν ήταν παρά μονάχα 0,18 %. Αυτό δεν μπορεί να αποβεί σε ιδιαίτερα αποτελέσματα είτε αρνητικά είτε θετικά.

Και οι δύο επαρχίες δεν μπορούμε να πούμε ότι άλλαξαν πληθυσμιακά ιδιαίτερα όταν στην επαρχία Παιονίας η αύξηση είναι μόνο 15 άτομα

## ΝΟΜΟΣ ΣΕΡΡΩΝ

1981: 196.247

1991: 192.828

Νομός της Κεντρικής Μακεδονίας που απλώνεται στο δυτικό μέρος της. Συνορεύει Β. με την Βουλγαρία, Ν. με το νομό Θεσσαλονίκης, και βρέχεται από το Στρυμονικό κόλπο, Α. με τους νομούς Δράμας και Καβάλας, και Δ. με τους νομούς Κιλκίς και Θεσσαλονίκης. Η έκταση του νομού είναι 3.987 τετρ. χμ. και πληθυσμός ανέρχεται έως 192.828 κατοίκους.

Το κλίμα του νομού είναι ηπειρωτικό με δριμύ χειμώνα και παγετούς. Ο νομός έχει 4 δήμους και 143 κοινότητες. Διοικητικά χωρίζεται σε τέσσερις επαρχίες : την επαρχία Σερρών όπου είναι και η πρωτεύουσα του νομού, την επαρχία Βισαλτίας, Σιντικής και τέλος την επαρχία Φυλλίδας.

Οι κάτοικοι των Σερρών ασχολούνται κυρίως με την γεωργική καλλιέργεια, την εκτροφή γιδοπροβάτων και βοοειδών, την βιομηχανία και το εμπόριο. Παράγουν ρύζι, φιστικιά, ζαχαρότευτλα, σουσάμι, δημητριακά, βαμβάκι, λαχανικά, κηπευτικά, κτηνοτροφικά, αχλάδια, μήλα, κρέας, γάλα, αυγά, και δέρματα. Προϊόντα βιοτεχνικά και βιομηχανικά είναι η ζάχαρη, τα τσιγάρα, τυριά και βούτυρο. Το εμπόριο παρουσιάζει ζωνή κίνηση στα εμπορικά κέντρα του νομού.

Όσο αναφορά την συγκοινωνία ο νομός εξυπηρετείται με την σιδηροδρομική γραμμή Κιλκίς-Σερρών- Δράμας με διακλάδωση προς την Αμφίπολη και με πλούσιο οδικό δίκτυο.

Τέλος έχοντας γίνει σύγκριση του πληθυσμού κατά την δεκαετία 1981-1991 διαπιστώθηκε μείωση αλλά όχι σημαντική η οποία κυμαίνεται σε 1,75% (3.419 κατοίκους). Γενικά η μείωση και στις τρεις από τις τέσσερις επαρχίες είναι περίπου 2%. Μόνο η επαρχία Σερρών παρουσίασε μία αύξηση 3,3%. Αυτή η μείωση η οποία είναι και η μόνη στην Κεντρική Μακεδονία που οφείλεται στο ότι ο νομός δεν έχει αναπτυγμένη βιοτεχνία και βιομηχανία. Συνολικός έχει μόνο 2.400 βιοτεχνικά και βιομηχανικά καταστήματα που απασχολούν 5.800 εργάτες. Αν αναλογιστούμε ότι ο συνολικός πληθυσμός είναι 193.000 κάτοικοι τότε βλέπουμε την διαφορά και το πρόβλημα που

δημιουργείται. Επίσης αν και η περιοχή έχει αρκετά αξιοθέατα δεν έχει μεγάλη τουριστική ανάπτυξη γιατί οι τουρίστες ξένου και ντόπιοι είναι περαστικοί. Αυτός είναι ένας ακόμα λόγος που συντελεί με την σειρά του στην μείωση που προέκυψε.

## ΝΟΜΟΣ ΧΑΛΚΙΔΙΚΗΣ

1981: 70.036

1991: 92.117

Νομός της Κεντρικής Μακεδονίας στο νοτιοανατολικό μέρος της. Συνορεύει Β. με το νομό Θεσσαλονίκης , Ν. βρέχεται από το Αιγαίο Πέλαγος , Α. από το Στρυμονικό κόλπο και Δ. από το Θερμαϊκό. Έχει έκταση 2.945 τετρ. χμ. και πυκνότητα 27 κατοίκους στο τετρ. χμ. Ο πληθυσμός της είναι 92.117 κάτοίκους.

Το κλίμα είναι μεσογειακό και στο εσωτερικό ηπειρωτικό με πολλές βροχές.

Ο νομός έχει 5 δήμους και 70 κοινότητες καθώς και διαιρείται σε 2 επαρχίες : την επαρχία της Χαλκιδικής η οποία είναι και η πρωτεύουσα του νομού και την επαρχία της Αρναίας. Οι κάτοικοι ασχολούνται με την γεωργία, την κτηνοτροφία, την μελισσοκομία, τον τουρισμό και την εξόρυξη ορυκτών. Τα προϊόντα του νομού είναι δημητριακά, σταφύλια, κρασί, λαχανικά, κηπευτικά, ελιές , λάδι , αγλάδια, μήλα, κρέας , γάλα, κερύ, μέλι, ρετσίνα , ξυλεία και αλιευτικά. Ορυκτά του νομού είναι ο χρωμίτης , ο λευκόλιθος ,σιδηροπυρίτης, καθώς και βιοτεχνικά και βιομηχανικά προϊόντα είναι τα τυροκομικά και ελαιουργικά'.

Το εμπόριο είναι αναπτυσσόμενο, όμως η περιοχή είναι καθαρά γεωργική και μόνο λίγα και μικρά εργοστάσια συνολικά 840 στα οποία απασχολούνται 2000 εργάτες.

Παρόλα αυτά συγκρίνοντας τον πληθυσμό της δεκαετίας 1981-1991 διαπιστώθηκε ότι υπάρχει σημαντική αύξηση κατά 16,5 % (3.078 κάτοίκους).

Αν αναλύσουμε όμως τον πληθυσμό στις δύο επαρχίες του νομού διαπιστώνουμε ότι στη επαρχία Χαλκιδικής η αύξηση είναι 18,6 % (11.379 κάτοικοι), και στη επαρχία της Αρναίας η αύξηση είναι 9,5 % ( 1.702 κάτοίκους). Με άλλα λόγια στην επαρχία της Χαλκιδικής η αύξηση είναι διπλάσια σε σχέση με την Αρναία. Σε αυτήν την ανοδική πορεία του νομού και ιδιαίτερα της ομώνυμης επαρχίας συντέλεσε τρομερά η τουριστική κίνηση. Χιλιάδες ξένοι και ντόπιοι τουρίστες παραθερίζουν στις περίφημες ακρογιαλιές και ο νομός έχει σημαντικό εισόδημα. Άρα οι κάτοικοι συνδυάζουν και την καλύτερη ποιότητα ζωής

τους , κοντά στην φύση , χωρίς νέφος ιδιαίτερο όπως έχουν όλα τα αστικά κέντρα καθώς και την οικονομική τους άνεση.



## ΝΟΜΟΣ ΠΕΛΛΑΣ

1981: 132.386

1991: 138.761

Νομός της κεντρικής Μακεδονίας στο Βορειοδυτικό μέρος της .Συνορεύει Β. με την Γιουγκοσλαβία, Ν. με τους νομούς Ημαθίας και Κοζάνης , Α. με τους νομούς Κιλκίς και Θεσσαλονίκης και Δ. με το νομό Φλώρινας. Έχει έκταση 2.506 τετρ. χμ. και πληθυσμό 138.761 κατοίκους, και η πυκνότητα είναι 53 κάτοικοι στο τετρ. χμ. Πρωτεύουσα του νομού Πέλλας είναι η Έδεσσα .

Ο νομός έχει 3 δήμους και 81 κοινότητες. Στην συνέχεια διοικητικά ο νομός χωρίζεται σε 3 επαρχίες (Έδεσσας, Γιαννιτσών , Αλμωπίας). Η συγκοινωνία γίνεται με την σιδηροδρομική γραμμή Θεσσαλονίκης- Έδεσσας- Φλώρινας και πυκνό δίκτυο αυτοκινητόδρομων. Στο νομό υπάρχουν πολλά αξιοθέατα όπως η αρχαία Πέλλα, η περίφημοι καταρράκτες της Έδεσσας, άλλες φυσικές καλλονές, που κάθε χρόνο τραβούν χιλιάδες ντόπιους και ξένους τουρίστες.

Το κλίμα είναι ηπειρωτικό με βαρύ χειμώνα και στα νότια ήπιο. Οι κάτοικοι ασχολούνται κυρίως με την αγροτική καλλιέργεια και μάλιστα των κηπευτικών και οπωροφόρων δέντρων γιατί με τα αρδευτικά έργα ποτίζονται μεγάλες εκτάσεις. Ακόμα ασχολούνται με την κτηνοτροφία γιδοπροβάτων, βοοειδών, πουλερικών, την βιομηχανία την σηροτροφία και το εμπόριο. Τα προϊόντα του νομού είναι γεωργικά (δημητριακά, καλαμπόκι, καπνά, βαμβάκι, ζαχαρότευτλα, όσπρια , σταφύλια, λαχανικά, κηπευτικά και δενδροκομικά), κτηνοτροφικά ( κρέας, αυγά, γάλα, μαλλί κ.α. ), δασικά ( ξυλεία και καυσόξυλα), βιομηχανικά και βιοτεχνικά ( κλωστοϋφαντουργικά, έπιπλα , κονσέρβες φρούτων).

Αφότου έγινε η σύγκριση του πληθυσμού κατά την δεκαετία του 1981-1991 διαπιστώθηκε αύξηση 4,9 % και κατοίκους 6.375 ,ενώ η βιοτεχνία και η Βιομηχανία είναι αρκετά αναπτυγμένη καθώς και το εμπόριο παρουσιάζει ζωηρή κίνηση στα εμπορικά κέντρα του νομού, διαπιστώνουμε ότι από τις τρεις επαρχίες του νομού μόνο η επαρχία Αλμωπίας δεν συμφωνεί ποσοστιαία με την αύξηση των άλλων δύο επαρχιών και έχει μόνο μία μικρή αύξηση κατά 0,4 % και 122 κατοίκους , ενώ βλέπουμε σε πληθυσμό καταλαμβάνει το 1/5 του νομού Πέλλας.

Γενικά ο νομός έρχεται πρώτος σε παραγωγή κερασιών και δεύτερος σε ροδάκινα και μήλα. Βέβαια αυτό είναι ένα πλεονέκτημα που οδήγησε και αυτό με την σειρά του στην οικονομική ανάπτυξη του νομού και σαφώς και στην πληθυσμιακή αύξηση.

## ΝΟΜΟΣ ΠΙΕΡΙΑΣ

1981: 106.859

1991: 116.763

Νομός της Κεντρικής Μακεδονίας που καταλαμβάνει το νοτιοδυτικό μέρος της. Συνορεύει Β. με το νομό Ημαθίας, Ν. με το νομό Λάρισας, Δ. με το νομό Κοζάνης και Α. βρέχεται από το Θερμαϊκό κόλπο. Η έκταση του νομού είναι 1.548 τετρ. χμ. και ο πληθυσμός ανέρχεται σε 116.763 κατοίκους. Η πυκνότητα του νομού είναι 69 κάτοικοι στο τετρ. χμ.

Ο νομός Πιερίας έχει 4 δήμους και 56 κοινότητες. Πρωτεύουσα του νομού είναι η Κατερίνη καθώς και η μοναδική επαρχία του νομού. Το κλίμα του νομού είναι ήπιο στα παράλια και ψυχρό στα ορεινά με πολλά χιόνια το χειμώνα. Τα προϊόντα που παράγονται είναι γεωργικά, κτηνοτροφικά, αλιευτικά, βιομηχανικά και βιοτεχνικά.

Γενικά με την σύγκριση της απογραφής του πληθυσμού της δεκαετίας 1981-1991 διαπιστώθηκε αύξηση ιδιαίτερα σημαντική κατά 9,3%. Αυτό οφείλεται και στην οικονομική ζωή του νομού που είναι ιδιαίτερα ευνοϊκή. Εφόσον οι κάτοικοι ασχολούνται με την γεωργία, και (ιδιαίτερα με την καλλιέργεια εκλεκτής ποιότητας καπνού Κατερίνης, ο οποίος έχει και μεγάλη ζήτηση), και με την εκτροφή γιδοπροβάτων και βοοειδών, είναι ικανοποιημένοι και παραμένουν στον τόπο τους για ακόμα πιο ευνοϊκότερα αποτελέσματα του νομού. Επίσης αυτή η αύξηση οφείλεται και στην βιοτεχνία - βιομηχανία η οποία στηρίζεται σε εργοστάσια ξυλείας, επεξεργασίας προϊόντων (συνολικά 1138 εργοστάσια στα οποία εργάζονται 3.000 εργάτες). Ταυτόχρονα ο νομός εξυπηρετείται με την σιδηροδρομική γραμμή Λάρισας - Κατερίνης - Θεσσαλονίκης και με οδική αρτηρία παράλληλα στην σιδηροδρομική γραμμή. Όμως και στον τομέα του εμπορίου παρουσιάζεται ζωνή κίνηση με εξαγωγές, καπνού, ζαχαρότευτλων, ξυλείας και με εμπορικά κέντρα την Κατερίνη και το Λιτόχωρο. Εντωμεταξύ ο νομός αποτελεί το πέρασμα των από την Βόρεια στην Νότια Ελλάδα πράγμα που ευνοεί πολύ την τουριστική κίνηση του νομού.

Με αυτές τις συνθήκες όχι μόνο δεν φεύγουν οι κάτοικοι για άλλα αστικά κέντρα οι αλλά παροτρύνουν και τους νεότερους για καλύτερη ζωή που όπως διαπιστώσαμε επικρατεί.

## ΝΟΜΟΣ ΘΕΣΣΑΛΟΝΙΚΗΣ

1981: 871.580

1991: 946.864

Ο νομός Θεσσαλονίκης κατέχει το κέντρο της Μακεδονίας. Έχει πρωτεύουσα την ομώνυμη πόλη της «Θεσσαλονίκης». Η έκταση του είναι 3.560 χλμ. και έχει 946.846 κατοίκους.

Ο νομός έχει 11 δήμους και 113 κοινότητες, και διοικητικά χωρίζεται σε δύο επαρχίες: την επαρχία της Θεσσαλονίκης με πληθυσμό 883.846 κατοίκους, και την επαρχία του Λαγκαδά με πληθυσμό 63.018 κατοίκους.

Ο νομός συνορεύει Β. με το νομό Κιλκίς, Ν. με το νομό Χαλκιδικής και βρέχεται από το Θερμαϊκό κόλπο, Α. με το νομό Σερρών και βρέχεται από το Στρυμονικό κόλπο και Δ. με τους νομούς Πέλλας και Ημαθίας. Το κλίμα στα παράλια είναι ήπιο ενώ στο εσωτερικό ηπειρωτικό με δριμύ χειμώνα.

Συγκοινωνιακά ο νομός συνδέεται σιδηροδρομικώς με την Αθήνα, την Δυτική και Ανατολική Μακεδονία και την Γιουγκοσλαβία. Έχει οδική αρτηρία και δίκτυο αυτοκινητοδρόμων. Με το αεροδρόμιο Θεσσαλονίκης συνδέεται με την Αθήνα και άλλες χώρες της Ευρώπης. Από το λιμάνι της αμέτρητα πλοία αναχωρούν για όλα τα λιμάνια του κόσμου μεταφέροντας εμπορεύματα.

Η οικονομική ζωή του νομού ου στηρίζεται κυρίως στην βιομηχανία και το εμπόριο και λιγότερο στην αγροτική περιοχή και την κτηνοτροφία. Η Θεσσαλονίκη είναι το δεύτερο βιομηχανικό κέντρο μετά την Αττική. Έχει διυλιστήριο πετρελαίου, πετροχημικές, χημικές, χημικές βιομηχανίες ελαστικών, λιπάσματα, χάρτου, τσιμέντων και επεξεργασίας τροφίμων. Αλλά και το εμπόριο παρουσιάζει ζωνή κίνηση. Μεγάλες ποσότητες εμπορευμάτων εισάγονται ή εξάγονται στο εξωτερικό. Τα κυριότερα προϊόντα που παράγει ο νομός είναι: γεωργικά (δημητριακά, ρύζι, βαμβάκι, καπνά σταφύλια, όσπρια, λαχανικά και κηπευτικά), κτηνοτροφικά (κρέας, γάλα, μαλλιά), αλιευτικά (από τις λίμνες και τους κόλπους ψαρεύονται πολλά ψάρια και θαλασσινά), βιοτεχνικά - βιομηχανικά (πετρέλαιο, βενζίνη,

υγραέριο ,λιπάσματα, φάρμακα, υφαντουργικά, τσιμέντα και χαρτί, κονσέρβες τροφίμων ,τσιγάρα κ.τ.λ.

Βιομηχανικά και βιοτεχνικά διαθέτει 12.707 μονάδες στις οποίες απασχολούνται 59.282 εργάτες. Επίσης ο τουρισμός βρίσκεται σε μεγάλη ανάπτυξη στο νομό.

Έτσι με όλα τα παραπάνω αλλά και με το γεγονός ότι η Θεσσαλονίκη είναι το δεύτερο μορφωτικό και πολιτιστικό κέντρο όλης της Ελλάδας (πανεπιστήμιο). Πολυτεχνείο, κτηνιατρική σχολή , παιδαγωγική ακαδημία , άλλες αναγνωρισμένες σχολές, εθνικό θέατρο κ.τ.λ.

Δικαιολογείται η αύξηση του πληθυσμού κατά την δεκαετία 1981-1991 από 871.580 σε 946.864 κατοίκους (+ 75.284) κατοίκους και σε ποσοστό 8,6 % γενικά , και ειδικότερα κατά επαρχία : Θεσσαλονίκη από 816.063 και σε 883.74κατοίκους (8,3 %) και Λαγκαδά 55.517 κάτοικους σε 63.018 κατοίκους (13,4 %).

## NΟΜΟΣ ΗΜΑΘΙΑΣ

1981: 133.750

1991: 189.934

Νομός της Κεντρικής Μακεδονίας στο δυτικό μέρος της. Συνορεύει Β. με το νομό Πέλλας, Ν. με το νομό Πιερίας, Α. με το νομό Θεσσαλονίκης και Δ. με το νομό Κοζάνης. Έχει έκταση 1699 τετρ. χμ. και πληθυσμό 139.934 κατοίκους (79 κάτοικοι στο τετρ. χμ.)

Το κλίμα στην παραλιακή ζώνη είναι σχετικά ήπιο, στο εσωτερικό είναι ηπειρωτικό και στα ορεινά ψυχρό. Ο νομός Ημαθίας έχει 3 δήμους και 62 κοινότητες. Διαιρείται σε 2 επαρχίες: την επαρχία της Ημαθίας και την επαρχία της Νάουσας. Πρωτεύουσα του νομού είναι η Βέροια.

Η οικονομία του νομού στηρίζεται στην αγροτική καλλιέργεια που στο μεγαλύτερο μέρος της είναι ποτιστική, στην κτηνοτροφία και στην βιομηχανία. Τα εργοστάσια έχουν σαν κινητήρια δύναμη το νερό. Η αγροτική καλλιέργεια έχει μεγάλη στρεμματική απόδοση και παρουσιάζει μεγάλη ποικιλία. Τα προϊόντα που παράγει είναι: γεωργικά, δενδροκομικά, κτηνοτροφικά, δασικά, βιοτεχνικά, και βιομηχανικά (βαμβάκι, ρύζι, ζαχαρότευτλα, λαχανικά, δημητριακά, γαλακτοκομικά, υφάσματα, τάπητες και νήματα). Έχει εργοστάσιο παραγωγής ζάχαρης στο Πλατύ, εργοστάσιο υφαντουργίας στην Βέροια και στην Νάουσα κ.α. Συνολικά διαθέτει 1.426 βιομηχανικές μονάδες στις οποίες απασχολούνται 5.381 εργάτες.

Το εμπόριο παρουσιάζει μεγάλη κίνηση στην Βέροια, την Νάουσα και το Πλατύ. Γίνονται εξαγωγές ζάχαρης, υφασμάτων, νημάτων, λαχανικών και κηπευτικών.

Η συγκοινωνία διεξάγεται με τη σιδηροδρομική γραμμή Λάρισας-Πλατύ-Θεσσαλονίκης με διακλάδωση για την Βέροια και δίκτυο αυτοκινητόδρομων. Όσο αναφορά τον τουρισμό παρουσιάζει σημαντική κίνηση στην Βέροια, την Νάουσα και το Βέρμιο (κυρίως το χειμώνα για χιονοδρομίες). Έτσι η οικονομία του νομού ενισχύεται σημαντικά από τον τουρισμό.

Τελικά κατά την πληθυσμιακή σύγκριση της δεκαετίας '81-'91 διαπιστώθηκε σημαντική αύξηση και στις δύο επαρχίες του νομού κατά 4,6 %.

καλοκαίρι και πολύ ψυχρό το χειμώνα. Οι κάτοικοι στις μεν πεδινές περιοχές ασχολούνται κυρίως με την γεωργία ,στις Δε ορεινές με την κτηνοτροφία και την υλοτομία .

Από τα σπουδαιότερα προϊόντα του νομού είναι τα σιτηρά , το βαμβάκι, τα όσπρια , πολλά κτηνοτροφικά προϊόντα καθώς και άφθονα δασικά .

Αφότου έγινε σύγκριση του πληθυσμού κατά την δεκαετία 1981-1991 διαπιστώθηκε αύξηση του πληθυσμού κατά 3,5 % ( κατά 4.739 κατοίκους ).



# ΠΕΡΙΦΕΡΕΙΑ ΗΠΕΙΡΟΥ

## NOMOI:

- ΑΡΤΑΣ
- ΘΕΣΠΡΩΤΙΑΣ
- ΙΩΑΝΝΙΝΩΝ
- ΠΡΕΒΕΖΑΣ



ΧΑΡΤΗΣ ΗΠΕΙΡΟΥ

## ΝΟΜΟΣ ΠΡΕΒΕΖΗΣ

1981: 55.915

1991: 58.628

Συνορεύει με τους νομούς της Θεσπρωτίας και της Άρτας. Βρέχεται από το Ιόνιο Πέλαγος (Αμβρακικός κόλπος). Έχει έκταση 1.086 τετρ. χμ. και πληθυσμό 58.628 κατοίκους , με μία μόνο επαρχία η οποία έχει 4 δήμους και 71 κοινότητες.

Το έδαφος του νομού είναι ορεινό . Καλύπτεται από βουνά που είναι διακλαδώσεις των ηπειρωτικών Ολύτσικα και Σουλίου, που όσο προχωρούν προς τα νότια χαμηλώνουν . Διαρρέεται από τους ποταμούς Αχέροντα που χύνεται στο Ιόνιο Πέλαγος και Λούρο που αποτελεί τα σύνορα του με το νομό της Άρτας.

Πρωτεύουσα του νομού και της επαρχίας είναι η Πρέβεζα που μαζί με τους οικισμούς , Μύτικας, Παντοκράτορας, Αγ. Θωμάς, Νεοχώρι , Ψαπάκι, Πνευματικός Φάρος, Αγ. Τριάδα και Αγ. Απόστολοι αποτελεί το δήμο Πρεβέζης.

Η συγκοινωνία του νομού εξυπηρετείται από τον αυτοκινητόδρομο Πρεβέζης- Ιωαννίνων και μέσω θαλάσσης από το λιμάνι Πρεβέζης καθώς και αεροπορικώς .

Παράγει αξιόλογα προϊόντα κτηνοτροφικά (τυρί , βούτυρο ) από τα οποία εξάγονται αρκετές ποσότητες , εσπεριδοειδή, δημητριακά , λάδι από τον ονομαστό ελαιώνα της Πρεβέζης, κρασί και πρόγραμμα κηπευτικά.

Αφότου έγινε σύγκριση του πληθυσμού διαπιστώθηκε ότι την δεκαετία '81-'91 υπήρξε αύξηση του πληθυσμού κατά 5 % και συγκεκριμένα 2.713 κατοίκων. Η αύξηση αυτή κατά κύριο λόγο οφείλεται στο γεγονός ότι στον νομό λειτουργεί Δημόσια Σχολή προπαίδευσης εμπορικής ναυτιλίας και έτσι πολλοί νέοι μπορούν να αποκατασταθούν επαγγελματικά οπότε και παραμένουν στον τόπο τους. Επίσης βασικός λόγος αύξησης του πληθυσμού είναι ότι το λιμάνι εξυπηρετεί όλη την ηπειρωτική ενδοχώρα, καθώς και το ότι είναι κέντρο εξαγωγής λαδιού , ψαριών , αλίπαστων, αυγοτάραχου, εσπεριδοειδών και κτηνοτροφικών προϊόντων.

## ΝΟΜΟΣ ΑΡΤΑΣ

1981:80.044

1991: 78.719

Συνορεύει με την Θεσσαλία και την Στερεά Ελλάδα και βρέχεται από τον Αμβρακικό κόλπο και έχει έκταση 1.612 τετρ. χμ. και πληθυσμό 78.719 κατοίκους. Έχει μία μόνο επαρχία , 1 δήμο και 76 κοινότητες. Είναι ορεινή περιοχή και ο ποταμός Άραχθος διαρρέει το έδαφος του νομού .

Πρωτεύουσα του νομού και της επαρχίας είναι η Άρτα και παράγει κυρίως προϊόντα κτηνοτροφικά και εσπεριδοειδή καθώς και λίγα δημητριακά , φρούτα , λαχανικά, όσπρια και βαμβάκι.

Η συγκοινωνία του νομού εξυπηρετείται με τον αυτοκινητόδρομο Αθηνών- Άρτας - Ιωαννίνων και με εσωτερικούς αμαξωτούς δρόμους μεταξύ της Άρτας και των διαφόρων κωμοπόλεων του νομού . Έχει τους εξής οικισμούς : Αγ. Τριάδα , Γλυκόςριζα , Αγ. Γεώργιος Γλυκόςριζου οι οποίοι αποτελούν το δήμο Αρταίων.

Γενικά η μείωση του πληθυσμού στον νομό της Άρτας είναι πολύ μικρή). (1,5 %- 1.325 κάτοικοι).

## ΝΟΜΟΣ ΘΕΣΠΡΩΤΙΑΣ

1981: 41.278

1991: 44.188

Συνορεύει με την Αλβανία (Βόρεια Ήπειρο) και βρέχεται από τα Δυτικά από το Ιόνιο πέλαγος, που σχηματίζει τους κόλπους της Ηγουμενίτσας και της Σαγιάδας. Έχει έκταση 1.515 τετρ. χμ. και πληθυσμό 44.188 κατοίκους. Περιλαμβάνει 3 δήμους και 99 κοινότητες. Διαιρείται σε 4 επαρχίες: την επαρχία Θυαμίδος, Μαργαριτίου, Σουλίου και Φιλιατών.

Το έδαφος του νομού στην μεγαλύτερη έκταση είναι ορεινό ενώ όσο προχωρά προς την παραλία χαμηλώνει και σχηματίζει τις εύφορες μικρές πεδιάδες του Καλαμά, της Παραμυθιάς και του Μαργαριτίου.

Στα ορεινά παράγονται κτηνοτροφικά προϊόντα και στα πεδινά δημητριακά, ρύζι και βαμβάκι, αλλά το κύριο προϊόν του νομού είναι το λάδι (όλες οι παραλιακές περιοχές του νομού σε μεγάλο βάθος είναι κατάφυτες από ελαιόδεντρα).

Η ιστορία της Θεσπρωτίας χάνεται στα βάθη των αιώνων καθώς υπήρξε η χώρα ενός πανάρχαιου λαού. Τα τελευταία χρόνια έχουν γίνει αξιόλογες προσπάθειες για την χρησιμοποίηση των νερών του Καλαμά για άρδευση 60.000 στρεμμάτων της ομώνυμης πεδιάδας.

Από την πληθυσμιακή σύγκριση της δεκαετίας '81-'91 παρατηρείται αύξηση κατά 7% (2.910 κάτοικοι), σε όλο τον νομό καθώς και τις επαρχίες του νομού (ιδιαίτερη αύξηση παρουσίασε η επαρχία Φιλιατών κατά 8,8%).

Ο νομός Θεσπρωτίας είναι η πρώτη περιοχή της Ελλάδας στην οποία αναπτύχθηκε ένα είδος ταχυδρομικής επικοινωνίας με άλλες περιοχές και χώρες. Πολλοί είναι εκείνοι που εγκατέλειψαν τον τόπο τους για μια καλύτερη τύχη αλλά οι περισσότεροι τελικά ευδοκίμησαν οικονομικά και απέκτησαν σπουδαίες θέσεις εργασίας και βοήθησαν την πατρίδα τους.

## ΝΟΜΟΣ ΙΩΝΝΙΝΩΝ

1981: 147.304

1991: 158.193

Ο νομός των Ιωαννίνων είναι ο μεγαλύτερος της Ηπείρου .Συνορεύει με τη Θεσσαλία ,τη Μακεδονία και τη βόρεια Ήπειρο(Αλβανία). Έχει πληθυσμό 158.193 κατοίκους και έκταση 4.990 τ.μ. Το έδαφός του είναι ορεινό. Η Πίνδος με τις διακλαδώσεις της καλύπτει ολόκληρο σχεδόν το έδαφός του, με εξέχουσες κορυφές το Γράμμο, το Λάκμονα, τα Τζουμέρκα το Σμόλικα την Τύμφη, την Μουργκάνα , Μιτσικέλι, τα Τζουμέρκα, τον Ολύτσικα και τα βουνά του Σουλίου. Οι οροσειρές αυτές διακόπτονται από το οροπέδιο των Ιωαννίνων που συγκεντρώνει τα νερά των γύρω βουνών. Από τα βουνά του νομού πηγάζουν ποταμοί που διαρρέουν ομώνυμα με τον καθένα τους , κοιλάδες όπως ο Λούρος και ο Άραχθος, που ρέουν προς Ν. και χύνονται στον Αμβρακικό κόλπο , ο Θύαμης και ο Αχέροντας που περνούν στον νομό Θεσπρωτίας και χύνονται στο Ιόνιο Πέλαγος, ο Αίνος που προχωρεί προς την Αλβανία και χύνεται στο Αδριατικό Πέλαγος κ.α.

Το κλίμα του νομού είναι ηπειρωτικό ψυχρό το χειμώνα και δροσερό το καλοκαίρι .

Τα προϊόντα του είναι γεωργικά ,κτηνοτροφικά , καπνός και δασικά . Υπάρχουν επίσης στο νομό ορυχεία μαρμάρου με αξιόλογη παραγωγή . Η βιομηχανία είναι ασήμαντη. Αντίθετα στον νομό και κυρίως στα Ιωάννινα ακμάζει η βιοτεχνία σκαλιστών ασημένιων καθώς και χρυσοκέντητων φορεμάτων. Η βιοτεχνία αυτή είναι παλιά και γνωστή από τους χρόνους της Τουρκοκρατίας και πιο παλιότερα.

Ο νομός διαιρείται σε 4 επαρχίες : την επαρχία Δωδώνης , την επαρχία Κόνιτσας , την επαρχία Παγωνιού και τέλος την επαρχία Μετσόβου.

Η συγκοινωνία του νομού διεξάγεται με αυτοκίνητα καθώς και αυτοκινητόδρομοι συνδέουν την πρωτεύουσα με τις πρωτεύουσες των επαρχιών και των γειτονικών νομών .Υπάρχει επίσης και αεροπορική συγκοινωνία Αθήνας -Ιωαννίνων.

Έχοντας γίνει σύγκριση του πληθυσμού κατά την δεκαετία 1981-1991 παρατηρούμε αύξηση του πληθυσμού κατά 7,4 % ( 10.889 κατοίκους). Αυτή η αύξηση οφείλεται στο ότι τα Γιάννενα παρουσιάζουν

αξιόλογη εμπορική και πνευματική κίνηση . Αρκετά πνευματικά ιδρύματα , Πανεπιστήμια , όπως η Παιδαγωγική Ακαδημία , η Ζωσιμαία σχολή , οι επαγγελματικές σχολές και άλλα μορφωτικά και εκπαιδευτικά ιδρύματα λειτουργούν στην Πόλη . Αυτό δεν αναγκάζει ιδιαίτερα τους νέους να φεύγουν για να σπουδάσουν και να αποκατασταθούν επαγγελματικά , προς άλλα μέρη.

Επίσης ιδιαίτερο ενδιαφέρον παρουσιάζει η τοπική λαϊκή τέχνη που μεταδίδεται από γενιά σε γενιά . Είναι πολλά τα εργαστήρια όπου επιδέξιοι λαϊκοί τεχνίτες δουλεύουν με τον πατροπαράδοτο τρόπο το ασήμι για να φτιάξουν τα περίφημα γιαννιώτικα κοσμήματα , καθώς και τα χρυσοκέντητα υφαντά.

# ΠΕΡΙΦΕΡΕΙΑ ΘΕΣΣΑΛΙΑΣ

## ΝΟΜΟΙ:

- ΚΑΡΔΙΤΣΑΣ
- ΛΑΡΙΣΑΣ
- ΜΑΓΝΗΣΙΑΣ
- ΤΡΙΚΑΛΩΝ





## ΧΑΡΤΗΣ ΘΕΣΣΑΛΙΑΣ

### Υπόμνημα

- Έκταση:
- Πληθυσμός: 659.913 κατ. ( Απογρ. 1971).
- Διοικ. διαίρεση: Νομοί 4, επαρχίες 11, δήμοι 18, κοινότητες 515, οικισμοί 911.
- Σπουδαιότε. πόλεις: Λάρισα, πρωτεύουσα (72.336 κατ.), Αΐα (3241 κατ.), Ελασσόνα (7755 κατ. ο δήμος), Δεσκάτη (3296 κατ.), Λιβάδι (3294 κατ.), Τίρναβος (10.687 κατ.), Φάρσαλα (7469 κατ. ο δήμος), Βόλος (51.290 κατ.); Ν. Ιωνία (19.955 κατ.), Βελεστίνο (3151 κατ. ο δήμος), Αλμυρός (6490 κατ. ο δήμος), Σκόπελος (2553 κατ. ο δήμος), Σκιάθος (3908 κατ. ο δήμος), Καλαμπάκα (5453 κατ. ο δήμος), Τρίκαλα (38.740 κατ. ο δήμος), Καρδίτσα (25.830 κατ.), Παλαμάς (5318 κατ. ο δήμος), Σοφάδες (4599 κατ. ο δήμος), Μουζάκι (2626 κατ. ο δήμος).
- Προϊόντα: Γεωργικά: δημητριακά, ζαχαρότευτλα, όσπρια, πατάτες, καπνός, ελιές, αμπελία, φρούτα (ονομαστά τα φιρίκια μήλα του Πήλιου), καθώς και κτηνοτροφικά και δασικά προϊόντα.  
Βιομηχανικά: Εργοστάσια κλωστούφαντουργικά, τσιμεντοποιίας, κατασκευής γεωργ. εργαλείων, κατεργασίας καπνού, αλευμυλοι (Βόλος), εργοστάσια παραγωγής ζάχαρης (Λάρισα) κ.ά.

## ΝΟΜΟΣ ΛΑΡΙΣΑΣ

1981: 254.295

1991: 270.612

Συνορεύει από τα Β. με την Μακεδονία , από τα Ν. με την Στερεά Ελλάδα και το νομό Μαγνησίας , από τα Δ. με τους νομούς Τρικάλων και Καρδίτσας .Από Α. βρέχεται από το Αιγαίο Πέλαγος . Ο νομός περιλαμβάνει 4 δήμους και 155 κοινότητες . Έχει έκταση 5.354 τετρ. χμ. και πληθυσμό 270.618 κατοίκους. Το έδαφος του νομού είναι ολόκληρο σχεδόν κάμπος . Ελάχιστες περιοχές του είναι ορεινές .

Στο νομό παράγονται δημητριακά, βαμβάκι , καπνός , τεύτλα , φρούτα , όσπρια , σταφύλια κ.α. Στις ορεινές περιοχές οι κάτοικοι ασχολούνται κυρίως με την κτηνοτροφία και την υλοτομία. Η ανάπτυξη της γεωργίας στο νομό σημείωσε αξιόλογη πρόοδο με τις νέες μεθόδους μηχανικής κυρίως καλλιέργειας και την χρησιμοποίηση κατάλληλων λιπασμάτων . Εξάλλου τα αρδευτικά έργα που έχουν δημιουργηθεί , διοχετεύουν τα νερά του Πηνειού και των παραποτάμων του σε ολόκληρο τον Λαρισαϊκό κάμπο και τον καθιστούν γονιμότατο .

Τέλος έγινε σύγκριση του πληθυσμού μεταξύ της δεκαετίας 1981-1991 με αποτέλεσμα τον εντοπισμό αύξησης κατά 6,5 % (κατά 16.323 κατοίκους). Μπορούμε να σημειώσουμε ότι αυτή η αύξηση είναι αισθητή και οφείλεται σε διάφορους παράγοντες .

Θετικό είναι ότι ο νομός είναι ένας από τους παραγωγικότερους της πατρίδας με κύρια γεωργικά προϊόντα . Επίσης τα χωράφια καλλιεργούνται συνεχώς γιατί δεν υπάρχει πια ανάγκη αγρανάπαυσης . Το γεγονός αυτό βοηθάει τους κατοίκους πάρα πολύ και δεν χρειάζεται να ψάξουν για άλλη επαγγελματική δραστηριότητα .

Το ότι καμία άλλη πόλη της πατρίδας μας δεν έχει τόσο πυκνή και ποικίλη συγκοινωνία είναι και αυτό ένα πολύ σημαντικό γεγονός που συντελεί στην αύξηση του πληθυσμού . Από αυτή περνούν οι σιδηρόδρομοι Αθηνών - Θεσσαλονίκης -Βόλου -Κοζάνης - Τρικάλων και πλήθος άλλων , που συνδέουν την πόλη με τα χωριά του νομού .

Τέλος η τακτική αεροπορική επικοινωνία με την Αθήνα συντελεί και αυτή με την σειρά της στην αύξηση και αναβάθμιση του πληθυσμού . Δηλ. οι κάτοικοι δεν χρειάζεται να μεταβούν για άλλα αστικά κέντρα

αφού μπορούν κατά πάσα στιγμή να μεταφερθούν από το νομό άνετα.

## **NΟΜΟΣ ΚΑΡΔΙΤΣΑΣ**

**1981: 124.930**

**1991: 126.854**

Ο πληθυσμός του νομού είναι 126.854 κατοίκους και η πρωτεύουσα του νομού είναι η Καρδίτσα . Ο νομός Καρδίτσας βρίσκεται στο Ν.Δ. τμήμα της Θεσσαλίας και συνορεύει με την Ήπειρο , την Στερεά Ελλάδα και τους νομούς Τρικάλων και Λάρισας. Έχει έκταση 2.576 τετρ. χμ. καθώς και αποτελείται από 4 δήμους και 139 κοινότητες με μία μόνο επαρχία , την επαρχία Καρδίτσας .

Το κλίμα του νομού είναι ηπειρωτικό . Η μεγάλη νοσηρότητα ( ελονοσία ) που υπήρχε πριν από τις αποξηράνσεις , έχει εκλείψει τώρα σχεδόν τελείως . Το έδαφος του νομού είναι στην ολότητα του σχεδόν πεδινό. Στον κάμπο έγιναν τα τελευταία χρόνια αρκετά αποξηραντικά και αρδευτικά έργα. Το φράγμα ιδίως του Μέγδοβα που κατασκευάστηκε στο οροπέδιο της Νευροπόλεως στα Δ. του νομού Καρδίτσας και που αρδεύει ολόκληρη σχεδόν την πεδιάδα , έχει καταστήσει τον κάμπο του ,έναν από τους ευφορότερους κάμπους της πατρίδα μας.

Καλλιεργούνται ήδη πάνω από 1.000.000 στρέμματα ευφορότατης γης, με μεγάλη ποικιλία προϊόντων όπως δημητριακά , καλαμπόκι, τεύτλα, βαμβάκι , καπνός , οπωροφόρα δέντρα , αμπέλια , σουσάμι , καθώς και κτηνοτροφικά προϊόντα κάθε λογής .

Για την ανάπτυξη της δασοκαλλιέργειας υπάρχει στην κωμόπολη Παλαμά φυτώριο κατάλληλων για το νομό δενδρυλλίων . Επίσης για την βελτίωση της ράτσας των ζώων και κυρίως των αλόγων υπάρχει σταθμός επιβατόρων στην Καρδίτσα και συνεργείο τεχνητής γονιμοποίησης που σημειώνει προόδους. Η κτηνοτροφία στον κάμπο και στην μικρή ορεινή περιοχή είναι περιορισμένη αρκετά , όμως αναπτυγμένη είναι η μελισσοκομία.

Το κλίμα του νομού είναι ηπειρωτικό . Η μεγάλη νοσηρότητα ( ελονοσία ) που υπήρχε πριν από τις αποξηράνσεις , έχει εκλείψει τώρα σχεδόν τελείως.

Κατά την δεκαετία '81-'91 έγινε πληθυσμιακή σύγκριση και διαπιστώθηκε αύξηση των κατοίκων κατά 1,5 % ( 1.924 κατοίκους).

Η αύξηση δεν είναι ιδιαίτερη αλλά τουλάχιστον κυμαίνεται σε κανονικά πλαίσια . Σε αυτό συντελεί και το γεγονός ότι η συγκοινωνία του νομού εξυπηρετείται με τους Θεσσαλικούς σιδηρόδρομους και με πυκνό δίκτυο αυτοκινητοδρόμων.

Επίσης η βιομηχανία και το εμπόριο είναι αρκετά αναπτυγμένα . Υπάρχουν εργοστάσια κεραμοποιίας , σησαμελαιουργίας , παγοποιίας , εκκοκκιστήρια βαμβακιού , στεγνωτικός κλίβανος καπνού κ.α.

Στο εμπόριο εξαγωγής άφθονων σιτηρών , βαμβακιού , καπνού και κτηνοτροφικών οφείλεται η αύξηση του πληθυσμού . Στην Καρδίτσα οι άνθρωποι ακόμα και οι νέοι έχουν ενδιαφέροντα και στόχους πράγμα που τους καταστεί μόνιμους στον νομό.

## NΟΜΟΣ ΤΡΙΚΑΛΩΝ

1981: 134.297

1991: 138.946

Έχει πληθυσμό 138.946 κατοίκους , και έκταση 3.338 τετρ. χμ. Συνορεύει από τα Δ. με την Ήπειρο από τα Β. με την Μακεδονία , από τα Α. με το νομό Λάρισας και από τα Ν. με το νομό Καρδίτσας.

Ο νομός αποτελείται από 2 επαρχίες : την επαρχία Τρικάλων , την επαρχία Καλαμπάκας καθώς επίσης περιλαμβάνει δε 4 δήμους και 141 κοινότητες. Πρωτεύουσα του νομού είναι τα Τρίκαλα.

Το έδαφος του νομού είναι το μισό σχεδόν πεδινό και το άλλο μισό ορεινό . Το κλίμα ανάλογα με την γεωγραφική θέση του νομού και την μορφολογία του εδάφους του, είναι στα πεδινά υγρό και ψυχρό το χειμώνα και θερμό το καλοκαίρι ,ενώ στα ορεινά δροσερό το ν ζώνων και κυρίως των αλόγων υπάρχει σταθμός επιβατόρων στην Καρδίτσα και συνεργείο τεχνητής γονιμοποίησης που σημείωσε προόδους . Η κτηνοτροφία στον κάμπο και στην μικρή ορεινή περιοχή είναι μικρή αρκετά όμως ανεπτυγμένη είναι η μελισσοκομία.

Κατά την δεκαετία 1981-1991 έγινε πληθυσμιακή σύγκριση και διαπιστώθηκε αύξηση των κατοίκων κατά 1,5 % (1.924 κάτοικοι). Η αύξηση δεν είναι ιδιαίτερη αλλά τουλάχιστον σε κανονικά πλαίσια . Σε αυτή συντελεί και το ότι η συγκοινωνία του νομού εξυπηρετείται με τους Θεσσαλικούς σιδηροδρόμους και με πυκνό δίκτυο αυτοκινητόδρομων.

Επίσης η βιομηχανία και το εμπόριο είναι αρκετά αναπτυγμένα .

Υπάρχουν εργοστάσια κεραμοποιίας , σησαμελαιουργίας , παγοποιίας , εκκοκκιστήρια βαμβακιού , στεγνωτικός κλίβανος καπνού κ.α. Στο εμπόριο εξαγωγής οφείλεται η αύξηση του πληθυσμού . Στην Καρδίτσα οι άνθρωποι ακόμα και οι νέοι έχουν ενδιαφέροντα και στόχους πράγμα που τους καταστεί μόνιμους στον νομό.

## ΝΟΜΟΣ ΜΑΓΝΗΣΙΑΣ

1981: 182.222

1991: 198.434

Κατέχει το Ν.Α. τμήμα της Θεσσαλίας και βρέχεται στα Ανατολικά από το Αιγαίο Πέλαγος. Έχει έκταση 2.636 τετρ. χμ. και πληθυσμό 198.434 κατοίκους. Στο νομό υπάγονται και τα νησιά των Βορείων Σποράδων : Σκόπελος, Σκιάθος , Αλόνησος και Πελαγονήσι (ακατοίκητο).

Το έδαφος του νομού είναι ορεινό . Ο νομός έχει πυκνή συγκοινωνία , σιδηροδρομική , θαλάσσια , αεροπορική και με αυτοκίνητα. Πυκνό επίσης δίκτυο αυτοκινητοδρόμων συνδέει το Βόλο με τα χωριά και τις κωμοπόλεις του νομού, καθώς και με τη Λάρισα.

Ο νομός διαιρείται σε 3 επαρχίες τις εξής : Βόλου , Αλμυρού , και Σκοπέλου και περιλαμβάνει 6 δήμους και 80 κοινότητες.

Στο δυτικό άκρο της πόλεως βρίσκονται τα βιομηχανικά εργοστάσια : σιδηροβιομηχανίες , υφασμάτων, κλωστήρια , καπνοβιομηχανίες, και άλλα , καθώς και λίγο πιο έξω το εργοστάσιο τσιμέντων ο «Ολυμπος».

Το λιμάνι του Βόλου εξυπηρετεί όλη την περιοχή . Από αυτό διακινούνται όλα τα εμπορεύματα για την Θεσσαλία , Ήπειρο και Δ. Μακεδονία . Τελευταία όμως η κίνηση του μειώθηκε κάπως με την ανάπτυξη των αυτοκινητοδρόμων και της συγκοινωνίας με αυτοκίνητα. Από τον περασμένο χρόνο λειτουργεί ατμοπλοϊκή συγκοινωνία ( φέρυμπτ) Βόλου -Συρίας με προοπτικές μεγάλης ανάπτυξης.

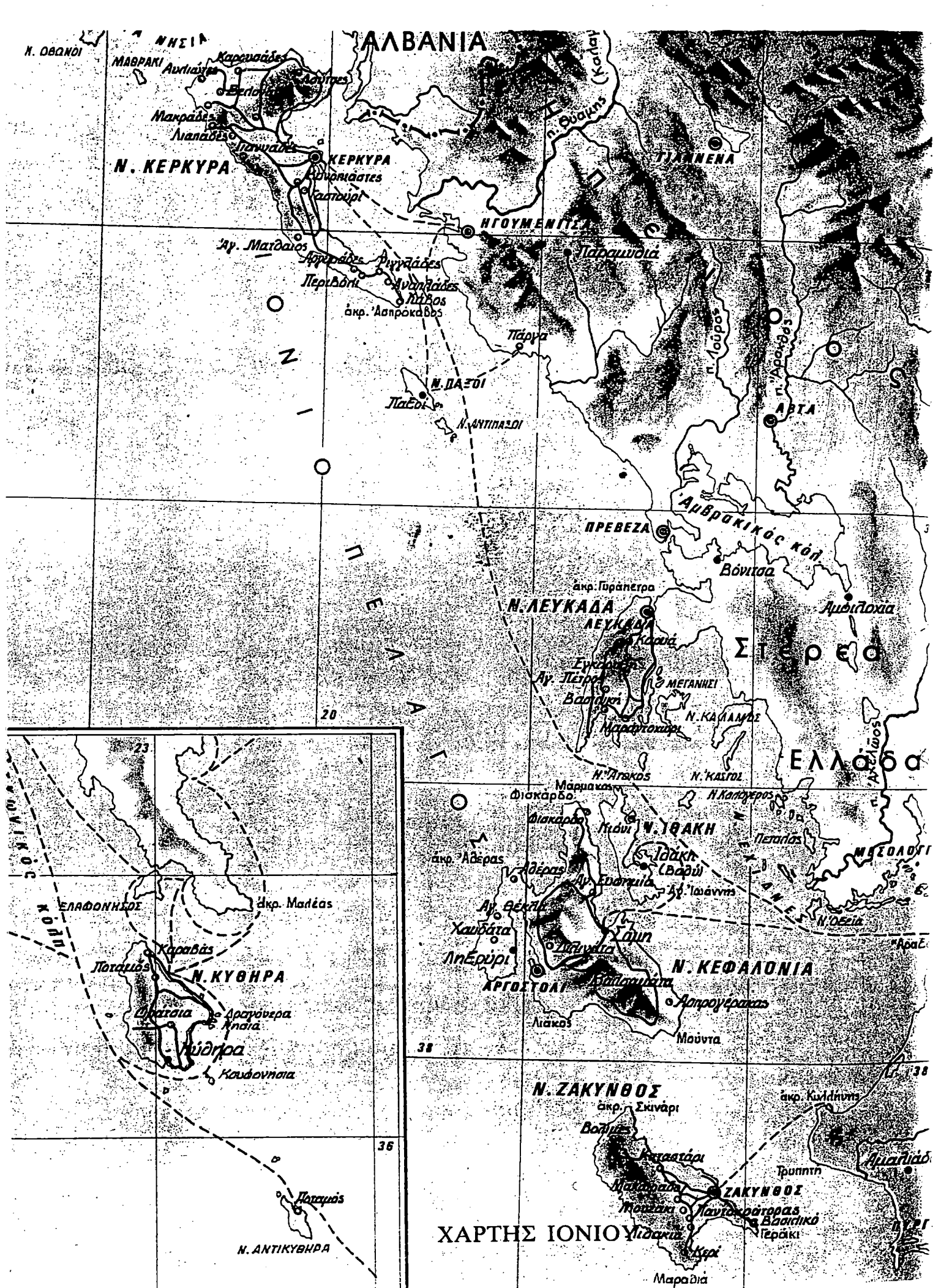
Κατά την σύγκριση της δεκαετίας 1981-1991 διαπιστώθηκε αύξηση 16.212 κατοίκους (8,9 %).

## ΙΟΝΙΑ ΝΗΣΙΑ

### NOMOI :

- ZAKYNTHOU
- KERKYRAS
- KEΦΑΛΛΗΝΙΑΣ
- ΛΕΥΚΑΔΑΣ





ΧΑΡΤΗΣ ΙΟΝΙΟΥ ΝΗΣΙΩΝ

## ΝΟΜΟΣ ΖΑΚΥΝΘΟΥ

1981: 30.014

1991: 32.557

Ο νομός Ζακύνθου περιλαμβάνει το ομώνυμο νησί και τα νησάκια Στροφάδες. Έχει έκταση 406 τετρ. χμ. και πληθυσμό 32.557 κατοίκους , υπάγονται Δε στο νομό 1 δήμος και 46 κοινότητες και μία μόνο επαρχία η ομώνυμη. Η Νήσος βρίσκεται στα νότια της Κεφαλλονιάς και απέναντι στις δυτικές ακτές της Πελοποννήσου . Έχει έκταση 402,07 τετρ. χμ. Πρωτεύουσα του νομού και της νήσου είναι η πόλη Ζάκυνθος . Είναι έδρα των αρχών του νομού και του δήμου Ζακυνθινών στο οποίο ανήκει και το μοναστήρι Στροφάδες .

Τα προϊόντα που παράγει είναι σταφίδα , λαδί , κρασί , όσπρια και εσπεριδοειδή και κυρίως ζουμερά λεμόνια. Φημισμένα είναι το κρασί «Βερντέα» και το μαντολάτο της Ζακύνθου . Στα νότια της νήσου υπάρχει πηγή από την οποία αναβλύζει νερό με πετρέλαιο και άλλη γνωστή πηγή από την αρχαιότητα από την οποία αναβλύζει ασφαλτος.

Κατά την δεκαετία 1981-1991 παρουσιάστηκε αύξηση του πληθυσμού κατά 8,5 % ( 2.543 κατοίκους) και μπορούμε να πούμε ότι είναι ιδιαίτερα σημαντική . Αυτή η αύξηση του πληθυσμού οφείλεται στο γεγονός ότι η Ζάκυνθος συγκοινωνεί από την θάλασσα με τον Πειραιά με καθημερινά και τακτικά δρομολόγια έτσι ώστε οι κάτοικοι να μην νιώθουν απομονωμένοι . Επίσης συγκοινωνεί σιδηροδρομικά και με αυτοκινητόδρομο από την Αθήνα μέχρι Κυλλήνης καθημερινά με φέρυ μπόουτ Κυλλήνης - Ζακύνθου καθώς και αεροπορικά με την Αθήνα . Αυτό είναι ιδιαίτερα σημαντικό γιατί με αυτόν τον τρόπο επικοινωνούν άμεσα με ένα από τα αστικά κέντρα της Ελλάδας όπως είναι η Αθήνα . Όμως σε αυτή την αύξηση πρέπει να συντέλεσε και η θέση της ώστε να γίνει σταθμός του ενετικού εμπορίου και να αναπτυχθεί εμπορικά . Τέλος οι κάτοικοι της , έχουν προοπτικές εξέλιξης στον νομό για να παραμείνουν αυτοί και οι απόγονοι τους.

## ΝΟΜΟΣ ΛΕΥΚΑΔΑΣ

1981: 21.863

1991: 21.111

Στο νομό Λευκάδας ανήκουν τα νησιά Λευκάδα και Μεγανήσι , καθώς και τα νησάκια Σκορπία ,Σπάρτη , Μαδουρή. Έχει έκταση 325 τετρ. χμ. και πληθυσμό 21.111 κατοίκους .Ο νομός αποτελείται από 3 δήμους και 37 κοινότητες. Βρίσκεται πολύ κοντά στη δυτική ακτή της Ακαρνανίας .

Το περισσότερο έδαφος της είναι ορεινό και πετρωδικό, η παρομιωδική όμως εργατικότητα των κατοίκων της έχει το έχει μεταβάλλει σε παραγωγικό και καρποφόρο. Είναι κατάφυτη από αμπέλια και ελαιώνες με αξιόλογη παραγωγή κρασιού και λαδιού. Υπάρχουν επίσης στο νησί αλυκές και ιχθυοτροφεία . Ονομαστό είναι επίσης το λευκαδίτικο σαλάμι. Χαρακτηριστικό γεωλογικό φαινόμενο του νησιού είναι ότι σε διάφορους τόπους η στάθμη της επιφάνειας των νερών της θάλασσας ανεβαίνει ψηλότερα από την επιφάνεια του εδάφους.

Πρωτεύουσα του νομού είναι η πόλη Λευκάδα. Είναι έδρα των αρχών του νομού και του ομώνυμου δήμου στον οποίο υπάγονται και οι οικισμοί Φρόνι και Καλλιγόνι. Η πόλη θεωρείται αξιόλογο τουριστικό κέντρο χάρη στις ετήσιες γιορτές , «Λόγου τέχνης» στις οποίες παίρνουν μέρος ντόπια και ξένα λαϊκά χορευτικά συγκροτήματα, γίνονται θεατρικές παραστάσεις , διαλέξεις , απαγγελίες κ.α.

Στην Λευκάδα όμως κατά την σύγκριση του πληθυσμού της δεκαετίας '81-'91 παρατηρήθηκε μείωση 3,4 % (752 κάτοικοι). Βέβαια δεν είναι σημαντική . Τα περισσότερα είναι ευνοϊκά για την Λευκάδα αλλά ιδιαίτερα το καλοκαίρι που έχει τουρισμό. Η μείωση αυτή οφείλεται στο γεγονός ότι ο χειμώνας είναι μία νεκρή εποχή για την Λευκάδα ιδιαίτερα για τους νέους οι οποίοι μπορούν να φύγουν για να σπουδάσουν και να αποκατασταθούν επαγγελματικά στο πιο κοντινό αστικό κέντρο όπως είναι η Πάτρα.

## ΝΟΜΟΣ ΚΕΦΑΛΛΗΝΙΑΣ

1981: 31.297

1991: 32.474

Ο νομός Κεφαλληνίας έχει έκταση 935 τετρ. χμ. και πληθυσμό 32.474 κατοίκους που κατανέμονται σε 6 δήμους και 73 κοινότητες. Πρωτεύουσα του νομού είναι το Αργοστόλι. Είναι το μεγαλύτερο σε έκταση νησί των επτάνησίων και το δεύτερο σε πληθυσμό. Ο νομός περιλαμβάνει τα εξής νησιά : Κεφαλλονιά , Ιθάκη καθώς και πολλά νησάκια που όλα σχεδόν είναι ακατοίκητα .

Ο νομός χωρίζεται σε 4 επαρχίες : Κραναίας , Πάλης , Σάμης και Ιθάκης. Οι τρεις πρώτες βρίσκονται στην νήσο Κεφαλλονιά και η τελευταία στην Ιθάκη.

Σημαντικό είναι να αναφέρουμε ότι η Κεφαλλονιά είναι άγονο και ξερό νησί με αποτέλεσμα να είναι σπάνιο. Για αυτό στις περισσότερες περιοχές οι κάτοικοι μαζεύουν το νερό της βροχής σε δεξαμενές. Προϊόντα που παράγονται είναι : εκλεκτά κρασιά ( ρομπόλα , μοσχάτο ) , σταφίδα , λάδι και λίγα σιτηρά , καθώς και όσπρια ενώ στα νότια παράλια παράγονται πορτοκάλια και λεμόνια.

Γενικά ο νομός Κεφαλληνίας παρουσιάζει αύξηση κατά την δεκαετία '81-'91 3,8 % (1.177 κατοίκους). Δεν μπορούμε να πούμε ότι είναι ικανοποιητική . Σε όλες τις επαρχίες παρουσιάζεται σχετική αύξηση , εκτός από την επαρχία της Ιθάκης η οποία εμφανίζει μείωση του πληθυσμού της κατά 15 % δηλ.(566 κάτοίκους).

Λόγω ότι ο Κεφαλλονιά ήταν ιδιαίτερα σεισμογενής περιοχή οι κάτοικοι της έφυγαν και την εγκατέλειψαν. Τώρα όμως όπως διαπιστώσαμε με την αύξηση γυρίζουν πίσω σταδιακά. Στην επαρχία της Ιθάκης δεν εμφανίζεται το ίδιο.

## ΝΟΜΟΣ ΚΕΡΚΥΡΑΣ

1981:99.477

1991: 105.592

Πρωτεύουσα είναι η Κέρκυρα . Ο νομός Κέρκυρας περιλαμβάνει την νήσο Κέρκυρα και τα νησάκια Παξούς, Αντιπαξούς , Ερεικούσα , Οθωνούς , Μαθράκη και μερικά άλλα νησάκια. Έχει έκταση 642 τετρ. χμ. και πληθυσμό 107.592 κατοίκους. Στον νομό υπάγονται 105 κοινότητες και 1 δήμος και διοικητικά διαιρείται σε 2 επαρχίες : Κέρκυρας και Παξών.

Το κυριότερο προϊόν που παράγει ο νομός είναι το λάδι και μάλιστα εξαιρετικής ποιότητας . Παράγονται επίσης εσπεριδοειδή , λαχανικά , πατάτες, κτηνοτροφικά , μελισσοκομικά και αλιευτικά προϊόντα. Σημαντική είναι και η βιομηχανία σαπουνιού.

Η νήσος Κέρκυρα το κατάφυτο και μαγευτικό νησί των Φαιάκων βρίσκεται στο Β. άκρο του Ιονίου Πελάγους στην είσοδο της Αδριατικής , δεν απέχει όμως πολύ από τα Ν.Δ. παράλια της Αλβανίας και τα Δ. της Ηπείρου. Στο Β.Α. άκρο της το στενό που την χωρίζει από τα Αλβανικά παράλια έχει πλάτος 2,5 χμ. Έχει έκταση 592,08 τετρ. χμ. και πληθυσμό 105.356 κατοίκους. Είναι το δεύτερο σε έκταση νησί των Εφτανήσων και το πρώτο σε πληθυσμό .

Η πυκνή βλάστηση της νήσου και η ηρεμία του τοπίου της έρχεται σε ζωνηρή αντίθεση με τα απότομα και αυστηρά βουνά της Ηπείρου που βρίσκονται απέναντι. Οι φυσικές καλλονές και η ιστορία της προσελκύουν όλο το χρόνο και κυρίως τους θερινούς μήνες πολλούς επισκέπτες Έλληνες και ξένους.

Το έδαφος του νησιού είναι ορεινό με υψηλότερη κορυφή τον Παντοκράτορα και τις διακλαδώσεις του.

Ο νομός Κέρκυρας παρουσιάζει αύξηση του πληθυσμού κατά 8,2 % ( 8.115 κάτοικοι) . Η σημαντική αυτή αύξηση του πληθυσμού οφείλεται κατά κύριο λόγο στην βιομηχανία και τον τουρισμό του νομού που αυξάνεται χρόνο με τον χρόνο. Η συγκοινωνία είναι συχνή και πυκνή αφού στο νησί υπάρχει μεγάλο διεθνές αεροδρόμιο και θαλάσσια συγκοινωνία. Επικοινωνεί με φέρυ - μπόουτ με την Ηγουμενίτσα με τακτικά καθημερινά δρομολόγια, τα δε φέρυ- μπόουτ από την

Γιουγκοσλαβία και την Ιταλία έχουν σαν πρώτο λιμάνι προσεγγίσεως την Κέρκυρα.

Επίσης με το πολύ καλό οδικό δίκτυο που διαθέτει ικανοποιεί πλήρως τις καθημερινές ανάγκες των κατοίκων του νησιού και τους παροτρύνει να παραμείνουν στον τόπο τους. Παρόλα αυτά όμως παρατηρείται μείωση του πληθυσμού κατά 5,8 % στην επαρχία των Παξών.

# ΔΥΤΙΚΗ ΕΛΛΑΔΑ

## NOMOI:

- ΑΙΤΩΛΟΑΚΑΡΝΑΝΙΑΣ
- ΑΧΑΪΑΣ
- ΗΛΕΪΑΣ

## ΝΟΜΟΣ ΑΙΤΩΛΟΑΚΑΡΝΑΝΙΑΣ

1981: 219.764

1991: 228.180

Ο νομός Αιτωλοακαρνανίας έχει έκταση 5.447 τετρ. χμ. και πληθυσμό 228.180 κατοίκους. Βρίσκεται στο Ν.Δ άκρο της Στερεάς Ελλάδας . Συνορεύει Β. με τους νομούς Άρτας και Ευρυτανίας , Α. με τους νομούς Ευρυτανίας και Φωκίδας και βρέχεται Ν. από τον Πατραϊκό κόλπο και Δ. από το Ιόνιο Πέλαγος . Η Αιτωλία απλώνεται προς τα Α. του Αχελώου και η Ακαρνανία προς τα Δ.

Η οικονομία του νομού βασίζεται στην αγροτική παραγωγή και την καλλιέργεια καπνού . Παράγονται ακόμη ελιές , ρύζι , βαμβάκι και καλλιεργούνται αμπέλια . Η δένδροκαλλιέργεια παρουσιάζεται αρκετά αναπτυγμένη. Η εκτέλεση υδροηλεκτρικών έργων στον Αχελώο συνδυάζεται με παράλληλη εκτέλεση αρδευτικών έργων. Με την επέκταση των αρδεύσεων απλώθηκε περισσότερο η καλλιέργεια οπωροφόρων δένδρων και κυρίως εσπεριδοειδών .

Ο ορυκτός πλούτος είναι σχεδόν ανύπαρκτος ή τουλάχιστον δεν έχει ερευνηθεί ακόμη συστηματικά το υπέδαφος. Η καπνοβιομηχανία είναι αρκετά ανεπτυγμένη με κέντρο το Αγρίνιο.

Η λιμνοθάλασσα του Μεσολογγίου και ο Αμβρακικός κόλπος ήταν από τους πιο πλούσιους ψαρότοπους της χώρας μας , αλλά η ασυντόνιστη εκμετάλλευση τους περιόρισε πρόσφατα την παραγωγή. Η κτηνοτροφία είναι αρκετά αναπτυγμένη και βρίσκεται σε συνεχή άνοδο. Το ίδιο και η πτηνοτροφία .

Ο νομός περιλαμβάνει την επαρχία Βάλτου με 1 δήμο και 30 κοινότητες , την επαρχία Βόνιτσης και Ξηρομέρου με 3 δήμους και 36 κοινότητες , την επαρχία Μεσολογγίου με 2 δήμους και 35 κοινότητες , της Ναυπακτίας με 4 δήμους και 52 κοινότητες και τέλος την επαρχία της Τριχωνίδας με 6 δήμους και 50 κοινότητες.

Ο νομός έχει συνολικά 5 επαρχίες , 16 δήμους και 203 κοινότητες έναντι 5 επαρχιών , 5 δήμων και 233 κοινοτήτων την δεκαετία του 1981 .

Παρατηρούμε δηλ. ότι μειώνονται οι κοινότητες και αυξάνονται οι δήμοι.

Ο πληθυσμός αυξήθηκε περίπου κατά 4% .



## ΝΟΜΟΣ ΑΧΑΪΑΣ

1981: 275.193

1991: 300.078

Νομός της Β.Δ. Πελοποννήσου με έκταση 3.135 τετρ. χμ. και πληθυσμό 300.078 κατοίκους . Πρωτεύουσα του νομού είναι η Πάτρα. Ο νομός Αχαΐας συνορεύει Ν. με την Ηλεία και την Αρκαδία, Α. με την Κορινθία, Δ. με την Ηλεία και βρέχεται από το Ιόνιο Πέλαγος και στα Βόρεια από τον Πατραϊκό κόλπο και Κορινθιακό κόλπο .

Η Πάτρα εξελίσσεται σε ένα από τα σπουδαιότερα βιομηχανικά κέντρα της Ελλάδος. Παρόλα αυτά η περιοχή παραμένει στην βάση της γεωργική . Ιδιαίτερα αναπτυγμένη είναι η δενδροκαλλιέργεια και κυρίως η καλλιέργεια εσπεριδοειδών και ελιάς. Η κτηνοτροφία βρίσκεται σε καλό επίπεδο καθώς και η αλιεία . Ο ορυκτός πλούτος είναι μικρός. Γνωστά κοιτάσματα είναι του λιγνίτη , μαγγανίου και πισσασφάλτου. Η βιομηχανία βρίσκεται σε φάση γρήγορης ανάπτυξης με κέντρο την Πάτρα και το Αίγιο. Υπάρχουν εργοστάσια επεξεργασίας και εξευγενισμού αγροτικών προϊόντων μηχανοκατασκευών , ζυθοποιίας , υφαντουργίας κ.α.

Ο νομός χωρίζεται στις επαρχίες Αιγιαλείας με 2 δήμους και 51 κοινότητες και πληθυσμό 51.249 κατοίκους, Καλαβρύτων με 2 δήμους , 68 κοινότητες και πληθυσμό 17.771 κατοίκους και τέλος στην επαρχία Πατρών με 2 δήμους , 113 κοινότητες και πληθυσμό 231.058 κατοίκους .

Παρατηρούμε άνιση κατανομή του πληθυσμού μεταξύ των τριών επαρχιών με συγκέντρωση του πληθυσμού στην επαρχία Πατρών .

## ΝΟΜΟΣ ΗΛΕΙΑΣ

1981: 160.305

1991: 179.429

Νομός της Β.Δ. Πελοποννήσου. Συνορεύει Β. με τον νομό Αχαΐας Ν. με τον νομό Μεσσηνίας ,Α. με τον νομό Αρκαδίας και στα Δ. βρέχεται από το Ιόνιο Πέλαγος. Έχει έκταση 2.681 τετρ. χμ. και πληθυσμό 179.429 κατοίκους.

Η κυριότερη ασχολία των κατοίκων του νομού είναι η γεωργία .Κύρια προϊόντα είναι δημητριακά, εσπεριδοειδή , κηπευτικά , βαμβάκι, ρύζι , όσπρια , σταφίδες και λάδι. Η κτηνοτροφία είναι αναπτυγμένη και περιλαμβάνει εκτροφές βοοειδών , χοίρων, αλόγων και αιγοπροβάτων. Από την δασική εκμετάλλευση παράγεται ξυλεία και διάφορες δασοκομικές ύλες. Τέλος αρκετά αναπτυγμένη είναι και η αλιεία . Η βιομηχανία περιορίζεται σε λίγα εκκοκκιστήρια βαμβακιού , κονσερβοποιίες και ελαιουργία .

Ένας σημαντικότερος οικονομικός παράγοντας του νομού είναι ο τουρισμός , που οφείλεται εκτός από τις ιαματικές πηγές του , κυρίως στα μνημεία της αρχαίας Ολυμπίας κ.τ.λ.

Ο νομός αποτελείται από τις επαρχίες Ηλείας με 7 δήμους 148 κοινότητες και πληθυσμό 142.446 κατοίκους, και την επαρχία Ολυμπίας με 3 δήμους , 59 κοινότητες και πληθυσμό 36.983 κατοίκους. Ο πληθυσμός τέλος αυξήθηκε κατά 12 % μετά την σύγκριση της δεκαετίας 1981-1991.

# ΠΕΡΙΦΕΡΕΙΑ ΣΤΕΡΕΑΣ ΕΛΛΑΔΑΣ

## NOMOI:

- ΒΟΙΩΤΙΑ
- ΕΥΒΟΙΑΣ
- ΕΥΡΥΤΑΝΙΑΣ
- ΦΘΙΩΤΙΔΑΣ
- ΦΩΚΙΑΔΑΣ

Γεωγραφικά  
διαμερίσματα  
της Ελλάδας

Η Ελλάδα όπως αναφέραμε σε προηγούμενο κεφάλαιο, χωρίζεται σε ηπειρωτική και νησιωτική. Η ηπειρωτική Ελλάδα αποτελείται από τα παρακάτω γεωγραφικά διαμερίσματα: τη Στερεά Ελλάδα μαζί με τη νήσο Εύβοια, την Πελοπόννησο, τη Θεσσαλία, την Ήπειρο, τη Μακεδονία και τη Θράκη. Η νησιωτική αποτελείται από τη μεγαλήνησο Κρήτη, τα νησιά του Αιγαίου πελάγους (Β. και Α. Αιγαίου, Κυκλάδες και Δωδεκάνησα) και τα νησιά του Ιονίου πελάγους.

Από την ολική έκταση της Ελλάδας (131.944 τ. χλμ.) αναλογούν στην ηπειρωτική Ελλάδα 108.024 τ. χλμ. και στη νησιωτική τα υπόλοιπα, δηλαδή 23.920 τ. χλμ. Στην έκταση αυτή υπολογίζεται και η επιφάνεια των λιμνών και των ποταμών. Η τελευταία εμβαδομέτρηση του ελληνικού εδάφους έγινε το 1963 και είναι η ορθότερη και ακριβέστερη. (Στατ. επετ. Ελλάδας 1971).



## ΝΟΜΟΣ ΒΟΙΩΤΙΑΣ

1981: 117.175

1991:134.108

Ένας από τους πέντε νομούς της Στερεάς Ελλάδας είναι ο νομός Βοιωτίας με έκταση 3.174 τετρ. χμ. και πληθυσμό 134.108 κατοίκους. Η Βοιωτία καταλαμβάνει την Ανατολική πλευρά της Στερεάς Ελλάδας . Συνορεύει Ν. και Δ. με το νομό Αττικής , Δ. με το νομό Φωκίδας και Β. με το νομό Φθιώτιδας. Από Ν. και Ν.Δ. βρέχεται από τον κορινθιακό κόλπο ενώ από Β. και Β.Α από τον Ευβοϊκό κόλπο. Το μεγαλύτερο τμήμα του νομού το καταλαμβάνουν δύο μεγάλα λεκανοπέδια , της Λιβαδειάς στα Β. και της Θήβας στα Ν.

Η μορφή της οικονομίας της Βοιωτίας είναι έντονα γεωργική και κτηνοτροφική. Τα κυριότερα προϊόντα είναι σιτάρι , όσπρια , βαμβάκι, καπνός μ σουσάμι, πατάτες , σταφύλια, εσπεριδοειδή , ελιές κ.τ.λ. Η κτηνοτροφία εκτρέφει πρόβατα , χοίρους και βόδια. Αναπτυγμένη είναι η πτηνοτροφία και η μελισσοκομία. Από την δευτερογενή παραγωγή βγαίνει κυρίως λάδι ,γάλα, αυγά και μέλι.

Από τα πολλά μεταλλεύματα που παρατηρήθηκαν στα διάφορα μέρη της Βοιωτίας τα πιο αξιόλογα θεωρούνται οι βωξίτες. Μεγάλη οικονομική σημασία απόκτησαν , ιδίως τα τελευταία χρόνια οι βιοτεχνίες των υφαντών, που είναι οι κυριότερες της περιοχής.

Διοικητικά η Βοιωτία διαιρείται σε 2 επαρχίες , την επαρχία των Θηβών με έδρα την Θήβα που περιλαμβάνει 7 δήμους και 30 κοινότητες με συνολικό πληθυσμό 72.533 κατοίκους. Την επαρχία της Λιβαδειάς με έδρα την Λιβαδειά που περιλαμβάνει 6 δήμους και 31 κοινότητες με συνολικό πληθυσμό 61.575 κατοίκους. Ο πληθυσμός του νομού Βοιωτίας την δεκαετία του 1981 ήταν 117.175 κάτοικοι , ενώ την δεκαετία του 1991 είναι 134.108 κάτοικοι. Παρατηρούμε δηλ. μία αύξηση περίπου 14,4 % . Η αύξηση αυτή του πληθυσμού μπορεί να οφείλεται στο γεγονός ότι η Βοιωτία περιλαμβάνει πόλεις που είναι κέντρα εμπορικά ,

τουριστικά και βιοτεχνικά. Για παράδειγμα η κατασκευή υφαντών στην Αράχοβα είναι η πιο επικερδής απασχόληση των κατοίκων.

## NΟΜΟΣ ΕΥΒΟΙΑΣ

1981: 188.410

1991: 208.408

Ο δεύτερος από τους πέντε νομούς της Στερεάς Ελλάδας είναι ο νομός Ευβοίας , με έκταση 3.908 τετρ. χμ. και πληθυσμό 208.408 κατοίκους. Πρωτεύουσα του νομού είναι η Χαλκίδα.

Η οικονομία του νομού είναι στην βάση της αγροτική . Οι κυριότερες καλλιέργειες είναι τα δημητριακά, τα αμπέλια , οι ελιές , τα σποροφόρα δέντρα, λαχανικά κ.λ.π. Η κτηνοτροφία είναι σχετικά ανεπτυγμένη όπως επίσης η μελισσοκομία και η πτηνοτροφία . Από τα πλούσια δάση εξάγονται ρετσίι , κάρβουνα κ.α. Η αλιεία απασχολεί ένα σημαντικό μέρος του πληθυσμού της. Στην Χαλκίδα υπάρχουν αρκετές βιομηχανίες παστών ψαριών. Το ευβοϊκό έδαφος πλούσιο σε μεταλλεύματα και κυρίως λιγνίτη και λευκόλιθο , δημιούργησε τις προϋποθέσεις για την ίδρυση μεγάλου εργοστασίου ηλεκτροπαραγωγής στο Αλιβέρι. Η λιγνιτοφόρα περιοχή του Αλιβερίου περικλείνει λιγνιτούχα κοιτάσματα τα οποία χρησιμοποιούνται για την λειτουργία των ηλεκτροπαραγωγικών μονάδων του ατμοηλεκτρικού σταθμού της Δ.Ε.Η. Η οργάνωση του ορυχείου έγινε με τα πιο σύγχρονα συστήματα από πλευράς μεθόδων εξορύξεως του μεταλλεύματος και εξασφάλισης των καλύτερων δυνατών όρων εργασίας και ασφάλειας του προσωπικού. Κυρίως βιομηχανική περιοχή είναι η επαρχία Χαλκίδας στην οποία βρίσκεται το εργοστάσιο τσιμέντων της Χαλκίδας , μία από τις πιο μεγάλες βιομηχανίες της χώρας μας.

Επίσης παράγονται προϊόντα πορσελάνης , ενώ κατασκευάζονται είδη υγιεινής και τέλος μία ιταλοελληνική εταιρεία κατασκευάζει υποβρύχια και χερσαία καλώδια.

Διοικητικά η Εύβοια διαιρείται σε τρεις επαρχίες : την επαρχία της Ιστιαίας με έδρα την Ιστιαία που περιλαμβάνει 2 δήμους και 24 κοινότητες , με συνολικό πληθυσμό 23.127 κατοίκους , την επαρχία της Καρυστίας με έδρα την Κάρυστο που περιλαμβάνει 4 δήμους , 65 κοινότητες και πληθυσμό 50.436 κατοίκους, καθώς και την επαρχία της Χαλκίδας με έδρα την Χαλκίδα η οποία αποτελείται από 6 δήμους,54 κοινότητες και πληθυσμό 134.845 κατοίκους.

Ο πληθυσμός του νομού Ευβοίας την δεκαετία του 1981 ήταν 188.410 κατοίκους, ενώ την δεκαετία του 1991 είναι 208.408 κατοίκους . Έχουμε δηλ. μία αύξηση την τελευταία δεκαετία κατά 10,6 % . Επίσης κάτι άλλο που πρέπει να τονίσουμε είναι ότι πάνω από το μισό του πληθυσμού βρίσκεται στην επαρχία Χαλκίδος. Δηλ. από τους 208.408 κατοίκους οι 135.000 κάτοικοι περίπου ζουν στην επαρχία Χαλκίδας . Η Χαλκίδα βρίσκεται σε μικρή απόσταση από την Αθήνα με την οποία συνδέεται με σιδηροδρομική γραμμή και με εθνικό οδικό δίκτυο . Το γεγονός αυτό έχει συντελέσει στην συνεχή εξέλιξη της πόλης και του λιμανιού της το οποίο εξελίσσεται σε βοηθητικό του πειραϊκού . Στην πόλη υπάρχουν πολλές βιομηχανικές μονάδες και τουριστικές εγκαταστάσεις και είναι σημαντικό κέντρο διαμετακομιστικού εμπορίου. Για τους παραπάνω λόγους έχουμε παράλληλα με την οικονομική ανάπτυξη και πληθυσμιακή αύξηση.



## ΝΟΜΟΣ ΕΥΡΥΤΑΝΙΑΣ

1981: 26.182

1991: 24.307

Ο τρίτος νομός της Στερεάς Ελλάδας είναι ο νομός Ευρυτανίας με έκταση 2.045 κατοίκους. Η Ευρυτανία συνορεύει στα Β. με το νομό Καρδίτσας στα Ν. και Δ. με το νομό Αιτωλοακαρνανίας και στα Α. με τους νομούς Καρδίτσας και Φθιώτιδας. Είναι η πιο ορεινή περιοχή της Στερεάς Ελλάδας και σκεπάζεται σχεδόν ολόκληρη από ψηλά βουνά που αποτελούν συνέχεια των οροσειρών της Πίνδου . Πρωτεύουσα του νομού είναι το Καρπενήσι με πληθυσμό 5.000 κατοίκους.

Η οικονομία του νομού στηρίζεται στην κτηνοτροφία και την γεωργία . Στις καλλιέργειες την πρώτη θέση κατέχουν το σιτάρι , το καλαμπόκι και άλλα σιτηρά . Τα δασικά προϊόντα είναι άφθονα , αλλά δεν γίνεται με συστηματικό τρόπο η εκμετάλλευση των δασών.

Διοικητικά ο νομός αποτελείται μόνο από την επαρχία της Ευρυτανίας με έδρα το Καρπενήσι , που περιλαμβάνει 2 δήμους και 80 κοινότητες . Ο πληθυσμός του νομού την δεκαετία του 1981 ήταν 26.182 κάτοικοι ενώ την δεκαετία του 1991 φτάνει μόλις τους 24.307 κατοίκους , έχουμε δηλ. μία μείωση 7,2 % . Η μείωση αυτή κατά κύριο λόγο οφείλεται στην μετακίνηση του αγροτικού πληθυσμού από την ύπαιθρο στα μεγάλα αστικά κέντρα με σκοπό μια καλύτερη και πλουσιότερη σε περιεχόμενο ζωή. Η ύπαρξη ψηλών βουνών καθώς και η επικράτηση ψυχρού κλίματος κάνουν δύσκολη και πολλές φορές αδύνατη την επικοινωνία των κατοίκων με την υπόλοιπη Ελλάδα.

## ΝΟΜΟΣ ΦΘΙΩΤΙΔΑΣ

1981: 161.995

1991: 171.274

Ο νομός Φθιώτιδας βρίσκεται στη Β.Δ. περιοχή της Στερεάς Ελλάδας . Συνορεύει Β. με τους νομούς Καρδίτσας , Λάρισας και Μαγνησίας, Δ. με τους νομούς Φωκίδας και Βοιωτίας και Α. βρέχεται από τους κόλπους Μαλιακό και Β. Ευβοϊκό . Ο νομός έχει έκταση 4.368 τετρ. χμ. και πληθυσμό 171.274 κατοίκους.

Από οικονομική εξέταση ο νομός Φθιώτιδας έχει αξιόλογη γεωργική παραγωγή όπως δημητριακά, βαμβάκι , καπνό , αμπέλια , λαχανικά κ.τ.λ. Στις ορεινές εκτάσεις είναι αναπτυγμένη η κτηνοτροφία και η μελισσοκομία.

Το υπέδαφος είναι πλούσιο σε μεταλλεύματα . Η βιοτεχνία και η βιομηχανία είναι αρκετά αναπτυγμένες ( είδη διατροφής , ποτοποιία , υφαντουργία , χημικές βιομηχανίες , κατεργασία δερμάτων και γουναρικών ). Σημαντική πηγή πλούτου αποτελεί ο τουρισμός ,χάρης στις λουτροπόλεις , Καμένα Βούρλα, Λουτρά Θερμοπυλών , Υπάτη και Πλατύστομο.

Ο νομός Φθιώτιδας με πρωτεύουσα την Λαμία χωρίζεται σε 3 επαρχίες . Πρώτη η επαρχία Δομοκού με έδρα τον Δομοκό όπου αποτελείται από 1 δήμο και 30 κοινότητες , με πληθυσμό 15.035 κατοίκους. Η επαρχία Λοκρίδας με έδρα την Αταλάντη που αποτελείται από 6 δήμους και 32 κοινότητες με πληθυσμό 51.124 κατοίκους. Τέλος η επαρχία Φθιώτιδας με έδρα την Λαμία η οποία αποτελείται από 5 δήμους , 108 κοινότητες και πληθυσμό 105.115 κατοίκους.

Ο πληθυσμός του νομού την δεκαετία του 1981 ήταν 161.995 ενώ την δεκαετία του 1991 αυξήθηκε κατά 5,7 % δηλ. έφτασε τους 171.274 κατοίκους. Δεν μπορούμε να πούμε ότι κατά την διάρκεια των δέκα χρόνων ο πληθυσμός είχε σημαντική αύξηση . Αυτό όμως που μπορούμε να δούμε είναι ότι πάνω από το μισό του πληθυσμού είναι συγκεντρωμένο στην επαρχία της Λαμίας . Βλέπουμε λοιπόν ότι ο πληθυσμός έχει μία τάση να συγκεντρώνεται στα αστικά κέντρα της χώρας γιατί υπάρχουν περισσότερες πιθανότητες εύρεσης εργασίας.

## ΝΟΜΟΣ ΦΩΚΙΔΟΣ

1981:44.222

1991: 44.183

Ο νομός Φωκίδος συνορεύει προς Β. και Β.Α με το νομό Φθιώτιδας , προς Ν.Α με το νομό Βοιωτίας , προς Δ. με το νομό Αιτωλοακαρνανίας και προς Ν. βρέχεται από τον Κορινθιακό κόλπο. Έχει έκταση 2.121 τετρ. χμ. και πληθυσμό 44.183 κατοίκους. Πρωτεύουσα του νομού είναι η Άμφισσα.

Σχεδόν όλος ο νομός καταλαμβάνεται από ορεινούς όγκους. Είναι επίσης πιο ορεινός νομός της Κεντρικής Ελλάδας. Ο νομός Φωκίδας είναι από τους πιο φτωχούς της Ελλάδας για αυτό παρατηρείται έντονο ποσοστό μετανάστευσης που μειώνει τον πληθυσμό. Το πιο εύφορο τμήμα βρίσκεται στην λεκάνη της Άμφισσας και στο μικρό τριγωνικό υψίπεδο της Δεσφίνας ανάμεσα στους κόλπους Ιτέας και Αντίκυρας.

Τα κυριότερα προϊόντα είναι οι ελιές ,τα σιτηρά , και τα μήλα, ακολουθούν τα κτηνοτροφικά και τα δασικά προϊόντα. Σημαντική ενίσχυση στην οικονομία του νομού προσφέρει το υπέδαφος που εξάγει αρκετές ποσότητες βωξίτη όπως και ο τουρισμός. Το εμπόριο γίνεται κυρίως από το λιμάνι της Ιτέας ενώ η βιομηχανία είναι σχεδόν ανύπαρκτη.

Διοικητικά ο νομός χωρίζεται σε 2 επαρχίες , την επαρχία Δωρίδας με έδρα το Λιδόρικι ,που περιλαμβάνει 1 δήμο , 55 κοινότητες και πληθυσμό 15.257 κατοίκους. Τέλος την επαρχία Παρνασίδος με έδρα την Άμφισσα που περιλαμβάνει 4 επαρχίες 31 κοινότητες και πληθυσμό 28.926 κατοίκους.

Ο πληθυσμός την δεκαετία που μας πέρασε έφτανε 44.222 κατοίκους , ενώ τώρα φτάνει μόλις τους 44.183 κατοίκους . Δηλ. παραμένει σχεδόν σταθερός με μία ορατή μείωση 0,08 %. Παρατηρούμε δηλ. σε μία περιφέρεια 582.280 κατοίκων ο πληθυσμός του νομού Φωκίδος φτάνει μόλις τους 44.183 κατοίκους .Δεν υπάρχει ομοιομορφία στην κατανομή του πληθυσμού στις περιοχές της Ελλάδας με αποτέλεσμα πολλές περιοχές να είναι έρημες και άλλες να παρουσιάζουν το φαινόμενο της αστυφιλίας.

# **ΠΕΡΙΦΕΡΕΙΑ ΑΤΤΙΚΗΣ**

**ΝΟΜΟΣ:**

**• ΑΤΤΙΚΗΣ**

## ΝΟΜΟΣ ΑΤΤΙΚΗΣ

1981: 3.369.424

1991: 3.523.407

Ο νομός Αττικής βρίσκεται στο Ν.Α άκρο της Στερεάς Ελλάδας και καταλαμβάνει ολόκληρη την ομώνυμη χερσόνησο. Β.Α. συνορεύει με την Βοιωτία, Β. βρέχεται από τον Ευβοϊκό κόλπο, Α από το νοτιότερο τμήμα του Ευβοϊκού κόλπου και το Αιγαίο, Ν. από τον Σαρωνικό και Δ. από τον Κορινθιακό κόλπο.

Το μεγαλύτερο τμήμα του νομού είναι ημιορεινό. Το αστικό λεκανοπέδιο περιλαμβάνει την πρωτεύουσα, τον Πειραιά και την γύρω περιοχή. Γενικά οι πεδινές εκτάσεις δεν είναι μεγάλες. Η Αττική φημίζεται για το ήπιο κλίμα της. Ο χειμώνας δεν είναι ψυχρός, χιόνι δεν πέφτει σχεδόν ποτέ. Το καλοκαίρι είναι σχετικά δροσερό και προπάντων τις βραδινές ώρες. Η βλάστηση είναι σχετικά φτωγή. Τα πλάγια των βουνών και πολλές περιοχές καλύπτονται από πεύκα και άλλα κωνοφόρα.

Η οικονομία του νομού βασίζεται στην βιομηχανική και εμπορική δραστηριότητα που είναι μεγαλύτερη από κάθε άλλης περιφέρειας της Ελλάδας. Στον γεωργικό τομέα βρίσκονται σε ανάπτυξη η καλλιέργεια αμπελιών, ελιών, δημητριακών, οπωροφόρων δέντρων κ.τ.λ. Η πτηνοτροφία έχει αναπτυχθεί πάρα πολύ και εφοδιάζει την αγορά της πρωτεύουσας με αυγά και πουλερικά. Οι βιομηχανίες είναι κυρίως συγκεντρωμένες στην Αθήνα και τον Πειραιά αλλά και σε όλο το λεκανοπέδιο.

Διοικητικά ο νομός Αττικής διαιρείται σε οκτώ επαρχίες οι οποίες είναι οι εξής: επαρχία Αιγίνης με έδρα την Αίγινα που περιλαμβάνει 1 δήμο, 5 κοινότητες και πληθυσμό 12.430 κατοίκους, την επαρχία Αττικής με έδρα την Αττική η οποία περιλαμβάνει 68 δήμους, 29 κοινότητες και πληθυσμό 2.907.179 κατοίκους, την επαρχία Κυθήρων με έδρα τα Κύθηρα, η οποία περιλαμβάνει 14 κοινότητες και πληθυσμό 3.091 κατοίκους, την επαρχία της Μεγαρίδος με έδρα τα Μέγαρα που περιλαμβάνει 7 δήμους, 2 κοινότητες και πληθυσμό 91.870 κατοίκους, την επαρχία Πειραιώς με έδρα τον Πειραιά με 8

δήμους και πληθυσμό 458.468 κατοίκους, την επαρχία της Σαλαμίνας που περιλαμβάνει 1 δήμο , 3 κοινότητες και έχει πληθυσμό 34.236 κατοίκους , την επαρχία Τροιζηνίας με έδρα τον Πόρο που περιλαμβάνει 2 δήμους , 9 κοινότητες και πληθυσμό 11.710 κατοίκους, και τέλος την επαρχία της Ύδρας με έδρα την Ύδρα που περιλαμβάνει μόνο 1 δήμο και έχει πληθυσμό 2.387 κατοίκους.

Ο πληθυσμός του νομού Αττικής την δεκαετία του '81 ήταν 3.369.424 κατοίκους ενώ την τελευταία δεκαετία έφτασε τα 3.523.407 κατοίκους. Έχουμε δηλ. μία αύξηση 4,6 % . Μπορούμε να πούμε ότι η αύξηση του πληθυσμού την τελευταία δεκαετία είναι φυσιολογική .

Κάτι άλλο που θα πρέπει να επισημάνουμε είναι η άνιση κατανομή του πληθυσμού στις οκτώ επαρχίες. Πρώτη σε πληθυσμό έρχεται η επαρχία Αττικής όπου ο πληθυσμός είναι συγκεντρωμένος στην πρωτεύουσα της χώρας . Δεύτερη η επαρχία του Πειραιά που είναι αναμενόμενο αφού το λιμάνι του Πειραιά είναι το πρώτο λιμάνι της Ελλάδας από πλευράς εμπορικής και επιβατικής κινήσεως και ένα από τα πιο σύγχρονα της Ανατ. Μεσογείου.

Η οικονομία του Πειραιά είναι συνυφασμένη με την αντίστοιχη της Αθήνας με τρόπο ώστε να μην μπορεί να γίνει ξεχωριστή οικονομική διάκριση για τις δύο πόλεις. Η περιοχή του Πειραιά είναι το μεγαλύτερο βιομηχανικό, ναυτικό , και μεταφορικό κέντρο της Ελλάδας, γιατί από όλες τις πόλεις έχει το μεγαλύτερο ποσοστό επί % των κατοίκων του που ασχολούνται στους παραπάνω αντίστοιχους τομείς.

Η βιομηχανία του Πειραιά στηρίζεται στα μεγάλα εργοστάσια σιδηρουργίας , κλωστοϋφαντουργίας , χημικών και φαρμακευτικών προϊόντων και στα ναυπηγεία της περιοχής. Σημαντική είναι η βιοτεχνική κίνηση που απασχολεί σημαντικό αριθμό εργατών. Η εμπορική κίνηση είναι εξίσου σημαντική με την βιομηχανική του ανάπτυξη και σε αυτό συντελεί πολύ το λιμάνι του , από το οποίο διεξάγεται το μεγαλύτερο σε ποσοστό εξαγωγικό και εισαγωγικό εμπόριο της Ελλάδας.

# ΠΕΡΙΦΕΡΕΙΑ ΠΕΛΟΠΟΝΝΗΣΟΥ

## NΟΜΟΙ:

- ΑΡΓΟΛΙΔΑΣ
- ΑΡΚΑΔΙΑΣ
- ΚΟΡΙΝΘΙΑΣ
- ΛΑΚΩΝΙΑΣ
- ΜΕΣΣΗΝΙΑΣ



ΧΑΡΤΗΣ ΠΕΛΟΠΟΝΝΗΣΟΥ



## ΝΟΜΟΣ ΑΡΚΑΔΙΑΣ

1981: 107.932

1991: 105.309

Ένας από τους πέντε νομούς της Πελοποννήσου είναι ο ν. Αρκαδίας με έκταση 4.419 τετρ. χμ. και πληθυσμό 105.309 κατοίκους. Αν και ο μεγαλύτερος σε έκταση νομός είναι ο φτωχότερος από όλους. Καλλιεργείται μόνο το 30 % περίπου της γης και αυτό στο μεγαλύτερο μέρος του είναι άγονα χωράφια. Η αγροτική οικονομία βασίζεται κυρίως στην κτηνοτροφία προβάτων . Τελευταία όμως άρχισε και μία συστηματική προσπάθεια εκμεταλλεύσεως του δασικού πλούτου των βουνών του νομού. Η γεωργία είναι αρκετά αναπτυγμένη στο οροπέδιο και στις κοιλάδες. Εκτός από τα σιτηρά καλλιεργούνται κυρίως πατάτες . Κατά την τελευταία εικοσαετία άρχισε να αναπτύσσεται η δενδροκαλλιέργεια.

Το υπέδαφος του νομού είναι πλούσιο σε λιθάνθρακες και έχουν κατασκευαστεί θερμοηλεκτρικά συγκροτήματα μεγάλης αποδόσεως και δυνάμεως . Αναπτυγμένη βιομηχανία δεν υπάρχει . Υπάρχουν μικροεπιχειρήσεις επεξεργασίας αγροτικών προϊόντων . Αξιόλογο είναι το εργοστασιακό συγκρότημα οινοποιίας «Καμπά» και το φράγμα του Λάδωνα.

Διοικητικά ο νομός Αρκαδίας διαιρείται σε 4 επαρχίες : την επαρχία της Γορτυνίας που περιλαμβάνει 2 δήμους, 77 κοινότητες και έχει πληθυσμό 21.287 κατοίκους, την επαρχία της Κυνουρίας με 3 δήμους , 41 κοινότητες και πληθυσμό 25.632 κατοίκους , καθώς και την επαρχία της Μεγαλουπόλεως με 2 δήμους , 43 κοινότητες και πληθυσμό 12.027 κατοίκους.

Ο πληθυσμός του νομού την δεκαετία του '81 ήταν 107.932 κατοίκους , ενώ σήμερα ανέρχεται στους 105.309 κατοίκους . Σημειώθηκε δηλ. μείωση του πληθυσμού κατά 2,5 % που επιβεβαιώνει ότι είναι από τους πιο φτωχούς νομούς παρά την μεγάλη του έκταση.

## ΝΟΜΟΣ ΛΑΚΩΝΙΑΣ

1981: 93.218

1991: 95.696

Ο δεύτερος σε έκταση από τους πέντε νομούς της Πελοποννήσου, ο οποίος καταλαμβάνει το Ν.Α. τμήμα της. Έχει έκταση 3.636 κατοίκους και πληθυσμό 95.696 κατοίκους.

Συνορεύει Β.Δ. με το νομό Μεσσηνίας , Β. και Β.Α. με το νομό Αρκαδίας , ενώ Ν.Α. βρέχεται από το Μυρτώο Πέλαγος, Ν. από το Λακωνικό κόλπο και Ν.Δ. από το Μεσσηνιακό κόλπο .

Το έδαφος του νομού είναι ορεινό κατά το μεγαλύτερο μέρος του .Το ορεινό και άγονο έδαφος του νομού δεν ευνοεί την ανάπτυξη της γεωργίας και προκαλεί συνεχή αύξηση του μεταναστευτικού ρεύματος . Οι κάτοικοι εγκαταλείπουν τον τόπο τους και καταφεύγουν σε διάφορα αστικά κέντρα του ελληνικού χώρου ή και στο εξωτερικό. Στις λίγες εύφορες περιοχές καλλιεργούνται σιτηρά, βαμβάκι, ρύζι και εσπεριδοειδή . Μεγάλες εκτάσεις καταλαμβάνει η ελαιοκαλλιέργεια , η οποία αποτελεί βασική απασχόληση των κατοίκων . Είναι αναπτυγμένη επίσης η κτηνοτροφία και η δασική εκμετάλλευση.

Το μεγαλύτερο εμπορικό και αλιευτικό κέντρο είναι το Γύθειο . Στο λιμάνι του διεξάγεται το σημαντικότερο εξαγωγικό και εισαγωγικό εμπόριο ολόκληρου του νομού. Εκμεταλλεύσιμα ορυκτά προϊόντα είναι ο «κροκεάτης» λίθος και τα μάρμαρα. Ο νομός Λακωνίας εξ' αιτίας της ιστορικής σπουδαιότητάς του, παρουσιάζει αξιόλογη τουριστική κίνηση η οποία έχει περιθώρια μεγάλης ανάπτυξης.

Διοικητικά ο νομός διαιρείται σε τέσσερις επαρχίες : Γυθείου , Επιδαύρου , Λακεδαίμονος και Οιτύλου. Η πρώτη αποτελείται από 2 δήμο , 23 κοινότητες και έχει πληθυσμό 9.642 κατοίκους . Η επαρχία της Επιδαύρου έχει 3 δήμους , 41 κοινότητες και πληθυσμό 33.377 κατοίκους . Η επαρχία της Λακεδαίμονος έχει 2 δήμους , 69 κοινότητες και πληθυσμό 47.768 κατοίκους . Τέλος η επαρχία της Οιτύλου έχει 3 δήμους , 7 κοινότητες και πληθυσμό 4.859 κατοίκους . Και εδώ παρατηρούμε άνιση κατανομή του πληθυσμού στις τέσσερις επαρχίες που οφείλεται στο ορεινό και άγονο έδαφος του νομού , με αποτέλεσμα ο πληθυσμός να συγκεντρώνεται στις πόλεις. Επίσης την τελευταία

δεκαετία ο πληθυσμός ήταν 93.218 κατοίκους ενώ την δεκαετία του '91 έφτασε της 95.696 κατοίκους . (δηλ. μία μικρή αύξηση του 2,6 %).

## ΝΟΜΟΣ ΜΕΣΣΗΝΙΑΣ

1981: 159.818

1991: 166.964

Ο νομός Μεσσηνίας είναι τρίτος σε έκταση (2.991 τετρ. χμ) από του πέντε νομούς της Πελοποννήσου και έχει πληθυσμό 166.964 κατοίκους . Βρίσκεται στο Ν.Δ. άκρο της Πελοποννήσου . Συνορεύει Β. με το νομό Ηλείας και Α. με τους νομούς Αρκαδίας και Λακωνίας . Ν. βρέχεται από τον Μεσσηνιακό κόλπο και Δ. από το Ιόνιο Πέλαγος.

Το δυτικό τμήμα του νομού είναι σχεδόν τελείως πεδινό. Το ανατολικό αντίθετα είναι ορεινό. Οι κάτοικοι του νομού ασχολούνται κυρίως με την γεωργία . Η Μεσσηνία είναι γνωστή για τις ελιές , το λάδι και τα πρώιμα κηπευτικά. Επιπλέον υπάρχουν μικρά ανθρακωρυχεία και ορυχεία ασφάλτου . Σημαντικές είναι και οι βιομηχανίες επεξεργασίας γεωργικών προϊόντων.

Διοικητικά ο νομός Μεσσηνίας χωρίζεται σε 4 επαρχίες: Καλαμών , Μεσσήνης , Πυλίας και Τριφυλίας . Η επαρχία Καλαμών αποτελείται από 1 δήμο, 60 κοινότητες και έχει πληθυσμό 68.510 κατοίκους . Η επαρχία Μεσσηνίας αποτελείται από 3 δήμους , 78 κοινότητες και έχει πληθυσμό 31.375 κατοίκους. Η επαρχία της Πυλίας αποτελείται από 1 δήμο , 63 κοινότητες και πληθυσμό 28.454 κατοίκους . Τέλος η επαρχία της Τριφυλίας αποτελείται από 4 δήμους , 70 κοινότητες και πληθυσμό 38.625 κατοίκους.

Την τελευταία δεκαετία παρατηρήθηκε μια αύξηση κατά 4,5 % του πληθυσμού του νομού αφού το '81 ο πληθυσμός ήταν 159.818 κατοίκους και την δεκαετία του '91 ο πληθυσμός έφτασε τους 166.964 κατοίκους.

## ΝΟΜΟΣ ΚΟΡΙΝΘΙΑΣ

1981:23.042

1991:141.823

Ο νομός Κορινθίας έχει έκταση 2.281 τετρ. χμ και πληθυσμό 141.823 κατοίκους . Βρίσκεται στο Β.Α. άκρο της Πελοποννήσου και καταλαμβάνει ένα μικρό τμήμα της Στερεάς Ελλάδας. Πρωτεύουσα του νομού είναι η Κόρινθος . Ο νομός περιλαμβάνει μία επαρχία της Κορινθίας, 6 δήμους και 116 κοινότητες.

Η οικονομία του νομού στηρίζεται κυρίως στην γεωργία , στην κτηνοτροφία και τον τουρισμό.

Ο πληθυσμός του νομού την δεκαετία του '81 ήταν 123.042 κατοίκους, ενώ την τελευταία δεκαετία έφτασε τους 141.823 κατοίκους . Παρατηρούμε δηλ. μία αύξηση του πληθυσμού κατά 15,2 % . Αυτό που κάνει εντύπωση δεν είναι τόσο η αύξηση του πληθυσμού που ήταν αναμενόμενη , αλλά το ότι ο νομός αποτελείται από μόνο μία επαρχία , ενώ οι άλλοι νομοί με λιγότερο πληθυσμό χωρίζονται διοικητικά σε τρεις και περισσότερες επαρχίες .

## ΝΟΜΟΣ ΑΡΓΟΛΙΔΑΣ

1981: 93.020

1991:97.636

Έχει έκταση 2.214 τετρ. χμ. και πληθυσμό 97.636 κατοίκους . Πρωτεύουσα του νομού είναι το Ναύπλιο . Ο νομός απλώνεται σε όλη την ομώνυμη χερσόνησο και στην περιοχή γύρω από τον Αργολικό κόλπο . Ο νομός περιλαμβάνει τρεις επαρχίες : την επαρχία Άργους , Ερμιονίδος , και Ναυπλίας με 8 δήμους και 61 κοινότητες.

Προς Β. συνορεύει με την Κορινθία, προς Ν.Δ. με την Αρκαδία , προς Ν. βρέχεται από τον Αργολικό κόλπο και προς Α. από το Σαρωνικό. Αναμφισβήτητα η μορφολογία της περιοχής χαρακτηρίζεται από τον κόλπο και το διαμελισμό αυτής . Το έδαφος πέρα από τις ακτές , είναι πεδινό στα παράλια αλλά το μεγαλύτερο μέρος είναι ορεινό και ημιορεινό . Οι πεδιάδες της Αργολίδας είναι ένας μεγάλος οπωρολαχανόκηπος.

Περίφημα για την Αθηναϊκή αγορά προϊόντα είναι οι ντομάτες , οι αγκινάρες και τα εσπεριδοειδή . Η πλούσια παραγωγή συνδυάζεται με την σχετική ανάπτυξη της βιομηχανικής επεξεργασίας και εξευγενισμού των αγροτικών προϊόντων . Στο Ναύπλιο υπάρχουν 7 εργοστασιακά συγκροτήματα κονσερβοποιίας και δημιουργούνται νέα. Φημισμένα είναι τα εργοστάσια παραγωγής τοματοπολτού.

Η Αργολίδα κρύβει στο υπέδαφός της πλούσια κοιτάσματα ορυκτών. Λειτουργούν μεταλλεία χαλκούχου σιδηροπυρίτη και μαγγανίου. Η θάλασσα είναι πλούσια σε ψάρια . Τα αλιεύματα της θαλάσσιας περιοχής μεταφέρονται στην Αθήνα .

Ο πληθυσμός το 1981 ήταν 93.020 κατοίκους ενώ το 1991 έφτασε στους 97.636 κατοίκους .Έχουμε μία μικρή αύξηση του πληθυσμού κατά 5 %.

## **ΠΕΡΙΦΕΡΕΙΑ ΒΟΡΕΙΟΥ ΑΙΓΑΙΟΥ**

### **NOMOI:**

- **ΛΕΣΒΟΥ**
- **ΣΑΜΟΥ**
- **ΧΙΟΥ**

## ΝΟΜΟΣ ΛΕΣΒΟΥ

1981: 104.620

1991: 105.082

Ο νομός Λέσβου έχει έκταση 1.630 τετρ. χμ. και πληθυσμό 105.082 κατοίκους. Από τις Τουρκικές ακτές χωρίζεται Α. με τα στενά της Μυτιλήνης και Β. με τα στενά Μουζελίμ. Το έδαφος του νομού ποικίλει από ορεινό ως πεδινό.

Στην Λέσβο κυριαρχεί η ελαιοκαλλιέργεια . Είναι η μεγαλύτερη ελαιοπαραγωγική περιοχή της Ελλάδας και φτάνει το 1/5 όλης της ελληνικής παραγωγής λαδιού. Τα 3/4 των κατοίκων ασχολούνται άμεσα ή έμμεσα με το προϊόν αυτό. Καλλιεργούνται επίσης όσπρια , καπνός , βαμβάκι, αμπέλια , κηπευτικά και εσπεριδοειδή . Η δένδροκαλλιέργεια είναι επίσης αξιόλογη. Η αλιεία γίνεται στους κόλπους , στα παράλια και στα ανοιχτά της θάλασσας. Η βιομηχανία είναι αναπτυγμένη , κυρίως στους κλάδους που έχουν σχέση με την ελαιοπαραγωγή και την αλιεία. Υπάρχουν ακόμα εργοστάσια καπνού , ποτών , δερμάτων, υφαντουργίες και βιοτεχνίες αγγειοπλαστικής , ταπητουργίας και πλεκτικής .

Η Λέσβος έχει 4 επαρχίες , Λήμνου (17.931 κατοίκους), Μηθύμνης ( 23.338 κατοίκους), Μυτιλήνης (56.960 κατοίκους) και Πλωμαρίου (6.835 κατοίκους) , με 10 δήμους και 90 κοινότητες.

Ο πληθυσμός του νομού το 1981 ήταν 104.620 κατοίκους ενώ την δεκαετία του 1991 ο πληθυσμός φτάνει τους 105.082 κατοίκους. Έχουμε δηλ. αύξηση περίπου 0,5 % . Παρατηρούμε άνιση κατανομή του πληθυσμού στις τέσσερις επαρχίες του νομού. Και εδώ ο πληθυσμός είναι συγκεντρωμένος στην πρωτεύουσα του νομού στην Μυτιλήνη.



## ΝΟΜΟΣ ΧΙΟΥ

1981: 49.865

1991: 52.184

Ο νομός Χίου έχει έκταση 858 τετρ. χμ. και πληθυσμό 49.865 κατοίκους. Στο νομό υπάγονται και τα νησιά Οινούσες, Ψαρά και Αντίψαρα.

Το πολυτιμότερο προϊόν του νησιού τόσο κατά την αρχαιότητα όσο και σήμερα είναι η μαστίχα. Μετά την απελευθέρωση του νησιού η εμπορία της μαστίχας πέρασε κρίση. Το 1939 όμως συστήθηκε συνεταιρισμός μαστιχοπαραγωγών, ο οποίος πέτυχε την επέκταση της βιομηχανοποιήσεως του προϊόντος και την καλύτερη διάθεση του.

Διοικητικά ο νομός Χίου αποτελείται από μία επαρχία αυτή της Χίου με 9 δήμους και 32 κοινότητες. Και εδώ παρατηρούμε μείωση του πληθυσμού που φτάνει το 4,5%. Η μείωση αυτή οφείλεται στο μεγαλύτερο ποσοστό της, στην έλλειψη αγοράς εργασίας, καθώς επίσης και στην έλλειψη ουσιαστικών έργων υποδομής.

## NOMOS ΣΑΜΟΥ

1981: 40.519

1991:

Νησιωτικός νομός που αποτελείται από τις επαρχίες Σάμου και Ικαρίας. Έχει έκταση 778 τετρ. χμ. και πληθυσμό 41.965 κατοίκους.

Ο νομός Σάμου αποτελείται από τα νησιά Σάμο , Ικαρία, Φούρνους και Σαμιοτοπούλα. Το έδαφος του νομού είναι ορεινό και ημιορεινό . Μόνο στα παράλια υπάρχουν στενές πεδινές εκτάσεις .

Η οικονομία του νομού στηρίζεται στην αγροτική παραγωγή με κύρια προϊόντα το κρασί και το λάδι. Οι ελαιώνες και τα αμπέλια καλύπτουν σχεδόν το μισό της καλλιεργήσιμης εκτάσεως.

Στο υπέδαφος της Σάμου έχουν επισημανθεί κοιτάσματα μεταλλευμάτων, σιδήρου, χαλκού , χρωμίτη και αμιάντου. Η βιομηχανία του νομού περιορίζεται στην μεταποίηση και επεξεργασία των αγροτικών προϊόντων . Αξιόλογη βιομηχανική μονάδα είναι η οινοποιία.

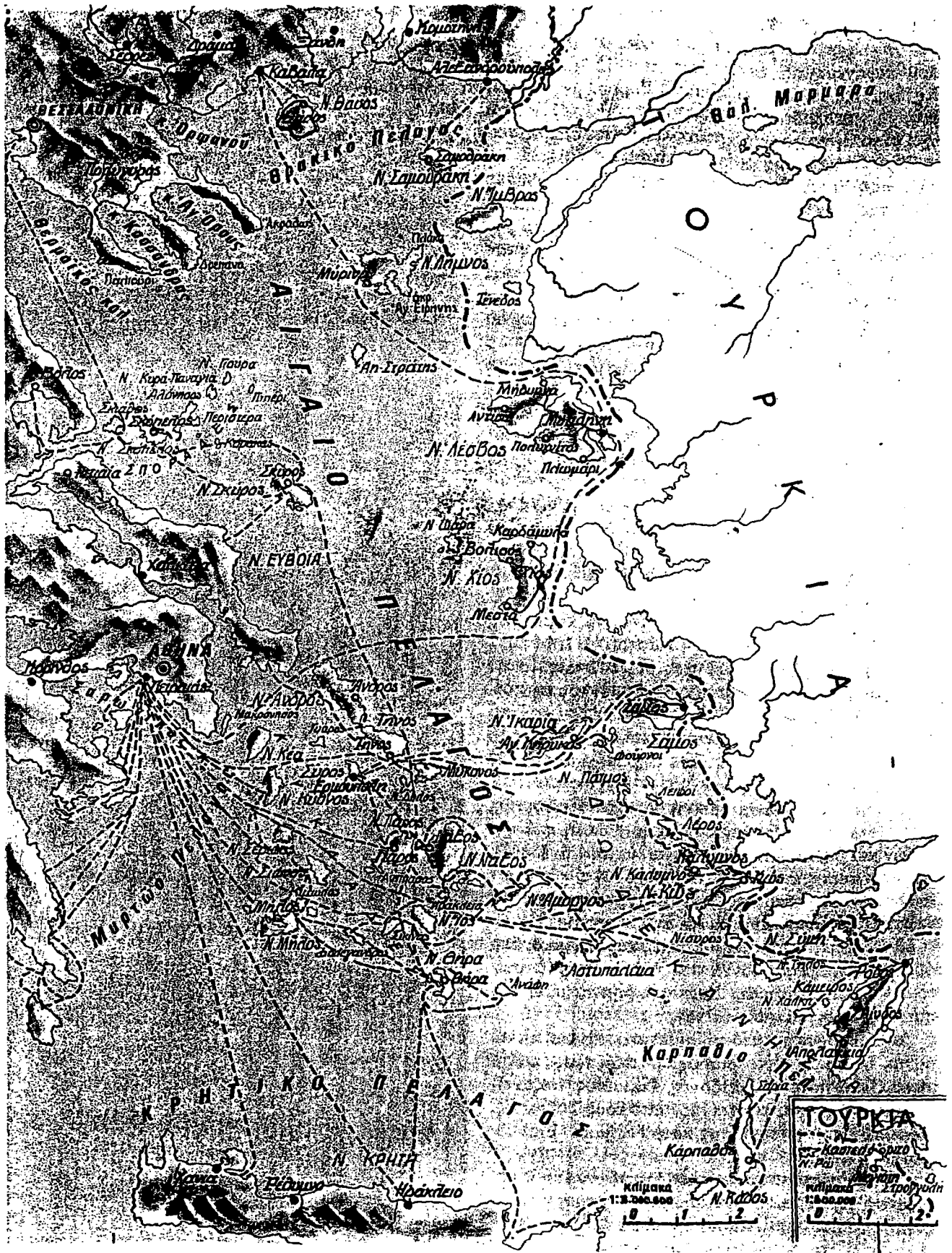
Διοικητικά ο νομός διαιρείται στις επαρχίες Ικαρίας που αποτελείται από 2 δήμους, 11 κοινότητες και πληθυσμό 8.920 κατοίκους, και την επαρχία της Σάμου με 3 δήμους , 32 κοινότητες και πληθυσμό 33.039 κατοίκους.

Παρατηρούμε άνιση κατανομή του πληθυσμού αφού στην επαρχία της Σάμου έχουμε 33.039 κατοίκους, ενώ στην επαρχία της Ικαρίας έχουμε πληθυσμό 8.926 κατοίκους . Επίσης την τελευταία δεκαετία ο πληθυσμός του νομού σημείωσε μείωση περίπου 3,5 %.

# ΠΕΡΙΦΕΡΕΙΑ ΝΟΤΙΟΥ ΑΙΓΑΙΟΥ

## NOMOI :

- ΔΩΔΕΚΑΝΗΣΟΥ
- ΚΥΚΛΑΔΩΝ



ΧΑΡΤΗΣ ΤΩΝ ΝΗΣΙΩΝ ΤΟΥ ΑΙΓΑΙΟΥ

## ΝΟΜΟΣ ΔΩΔΕΚΑΝΗΣΟΥ

1981: 145.071

1991: 163.476

Ο νομός Δωδεκανήσου έχει έκταση 121.017 τετρ. χμ. και πληθυσμό 163.476 κατοίκους . Ο νομός περιλαμβάνει 4 επαρχίες : την επαρχία Καλύμνου με 28.409 κατοίκους, την επαρχία Καρπάθου με 6.411 κατοίκους , την επαρχία της Κω με 27.308 κατοίκους και τέλος την επαρχία της Ρόδου με 101.348 κατοίκους.

Οι τομείς στους οποίους στηρίζεται η οικονομία του νομού είναι οι εξής: Η γεωργία ( που αναπτύσσεται κυρίως στην Ρόδο και στην Κω, καλλιεργούνται ελιές , εσπεριδοειδή, σπωροφόρα δέντρα , αρκετά λαχανικά και κηπευτικά.), η αλιεία ( που καλύπτει τις τοπικές ανάγκες και τροφοδοτεί τις βιομηχανίες κονσερβών και αλίπαστων), η σπογγαλιεία ( που έχει έδρα της την Κάλυμνο). Η κτηνοτροφία έχει οικόσιτη μορφή με μικρή ανάπτυξη . Αξιόλογος είναι ο ορυκτός πλούτος των νησιών. Στην Ρόδο υπάρχει χρωμίτης , γύψος, λιγνίτης. Στην Πάτμο και στην Κω σίδηρος , χαλκός , λιγνίτης , μόλυβδος . Όμως η εκμετάλλευση του ορυκτού πλούτου του νησιού δεν είναι καλά οργανωμένη. Την σημαντικότερη πηγή εισοδήματος για τους κατοίκους του νησιού αποτελεί ο τουρισμός.

Στους παραπάνω τομείς πρέπει να προστεθεί και το σοβαρό εισόδημα που προέρχεται από το ναυτιλιακό συνάλλαγμα. Πολλές χιλιάδες Δωδεκανήσων εργάζονται σαν ναυτικοί στον εμπορικό στόλο. Η οικοτεχνία, η βιοτεχνία και η βιομηχανία είναι σημαντικές.

Διοικητικά ο νομός αποτελείται από τις εξής επαρχίες: την επαρχία της Καλύμνου η οποία περιλαμβάνει 5 δήμους, 1 κοινότητα και πληθυσμό 28.409 κατοίκους, την επαρχία Καρπάθου με 2 δήμους , 9 κοινότητες και πληθυσμό 6.411 κατοίκους, την επαρχία της Κω με 2 δήμους , 7 κοινότητες και πληθυσμό 27.308 κατοίκους και τέλος την επαρχία Ρόδου με 8 δήμους , 40 κοινότητες και πληθυσμό 101.348 κατοίκους.

Κατά την σύγκριση της δεκαετίας 1981-1991 παρατηρούμε άνιση κατανομή του πληθυσμού με μεγαλύτερο αυτόν της επαρχία Ρόδου , αφού από τους 163.000 κατοίκους του νομού ο πληθυσμός της Ρόδου ξεπερνά τις 100.000 κατοίκους. Επίσης την τελευταία δεκαετία επισημάνθηκε αύξηση του πληθυσμού κατά ποσοστό 12,7 %.

## ΝΟΜΟΣ ΚΥΚΛΑΔΩΝ

**1981: 88.458**

**1991: 94.005**

Νησιωτικός νομός του Αιγαίου Πελάγους έχει έκταση 2.572 τετρ. χμ. και πληθυσμό 94.005 κατοίκους. Περιλαμβάνει 8 επαρχίες της Άνδρου, Θήρας, Κέας, Μήλου, Νάξου, Πάρου, Σύρου και Τήνου, 10 δήμους και 107 κοινότητες. Πρωτεύουσα του νομού είναι η Ερμούπολη.

Η οικονομία του νομού βασίζεται κυρίως στην θάλασσα και τον τουρισμό. Μεγάλο μέρος του πληθυσμού ασχολείται με την αλιεία. Οι στατιστικές παρουσιάζουν την παραγωγή αλιευμάτων των Κυκλάδων ως μία από τις μεγαλύτερες. Επίσης απασχολείται στην εμπορική ναυτιλία. Σημαντική πηγή εισοδήματος αποτελούν τα ναυτιλιακά εμβάσματα των ναυτικών για τις οικογένειές τους. Αξιόλογος είναι και ο πλούτος από την αξιοποίηση των πετρωμάτων, μεταλλευμάτων και ορυκτών στα ορυχεία και στα μεταλλεία.

Σημαντικότερη πηγή εισοδήματος είναι ο τουρισμός ο οποίος κατά τα τελευταία χρόνια παρουσιάζει μεγάλη ανάπτυξη.

Διοικητικά ο νομός Κυκλάδων αποτελείται : από την επαρχία Άνδρου, που αποτελείται από 1 δήμο, 23 κοινότητες και πληθυσμό 8.781 κατοίκους, την επαρχία Θύρας με 1 δήμο, 18 κοινότητες και πληθυσμό 12.333 κατοίκους, την επαρχία Κέας με 4 κοινότητες και πληθυσμό 3.419, την επαρχία Μήλου με 2 δήμους, 4 κοινότητες και πληθυσμό 8.173 κατοίκους, την επαρχία Νάξου με 1 δήμο, 31 κοινότητες και πληθυσμό 17.093 κατοίκους, την επαρχία Πάρου με 1 δήμο, 7 κοινότητες και πληθυσμό 10.410 κατοίκους, την επαρχία Σύρου με 3 δήμους, 8 κοινότητες και πληθυσμό 26.049 κατοίκους, και τέλος την επαρχία Τήνου με 1 δήμο, 12 κοινότητες και 7.747 κατοίκους.

Οι Κυκλάδες παρουσιάζουν πολύ μικρή οικιστική ανάπτυξη και η μεγαλύτερη πυκνότητα οικισμών παρατηρείται κοντά στην πρωτεύουσα κάθε νησιού. Ο πληθυσμός την τελευταία δεκαετία παρουσίασε μικρή αύξηση ύψους 6,3 %.

## ΠΕΡΙΦΕΡΕΙΑ ΚΡΗΤΗΣ

### NOMOI:

- ΗΡΑΚΛΕΙΟΥ
- ΛΑΣΙΘΙΟΥ
- ΡΕΘΥΜΝΗΣ
- ΧΑΝΙΩΝ



**Δημοκρατία:** Η συγκοινωνία με την Κρήτη γίνεται από τη θάλασσα. Καθημερινά σχεδόν υπάρχουν αεροπορικά δρομολόγια από τον Πειραιά για τα Χανιά, το Ηράκλειο και το Ρέθυμνο. Τα τελευταία χρόνια έχουν δρομολογηθεί μεγάλα φέρρυ-μπωτ, για τη μεταφορά φορτωμένων και μη αυτοκινητών. Υπάρχει επίσης και καθημερινή αεροπορική συγκοινωνία Αθήνας—Χανίων και Αθήνας—Ηράκλειου. Οι πόλεις και οι κωμοπόλεις της Κρήτης εξυπηρετούνται με αυτοκινητόδρομους.

**Ιστορία:** Πανάρχαιη είναι η ιστορία της Κρήτης. Σημάδια της λαμπρής ιστορίας της βρίσκονται στα μινωικά μνημεία, στις βυζαντινές εκκλησίες και

μοναστήρια, στα βενετσιάνικα κάστρα, σε όλο το έδαφος της Κρήτης.

Η Κρήτη στα 2000 π.Χ. ήταν ένα ισχυρότατο θαλάσσιο κράτος, με πρωτεύουσα την Κνωσό, που κυριαρχούσε όχι μόνο στο Αιγαίο, αλλά και σ' ολόκληρη τη Μεσόγειο θάλασσα. Την εποχή αυτή η Κρήτη στάθηκε το λαμπρό εκπαιδευτικό κέντρο του Αιγαίου πελάγους.

Γύρω στα 1400 π.Χ. η Κρήτη υποδουλώθηκε στους Αχαιούς και λίγο αργότερα στους Δωριείς. Μετά τη δωρική εισβολή διαλύθηκε το μεγάλο Κρητικό κράτος και σχηματίστηκαν διάφορα ανεξάρτητα κράτη—πόλεις, που βρίσκονταν σε συνεχείς εμφύλιους πολέμους μεταξύ τους, εξαιτίας των ο-

ποίων, η δύναμη και ο πολιτισμός της έχασε ένα μεγάλο μέρος από την προηγούμενη λάμψη του. Οι πόλεις—κράτη όμως Κνωσός, Γόρτυνα, Κυδωνία, Άπτερα, Ιεράπετρα, Λατώ, Πραισός κ.ά. απέκτησαν μεγάλη δύναμη. Στη Γόρτυνα, που βρισκόταν 45 χλμ. νότια του Ηράκλειου, πάνω στο δρόμο, που οδηγεί στη Φαιστό και που ήταν μια από τις ισχυρότερες κρητικές πόλεις, διακρίνονται στα ερείπιά της, που αποκάλυψαν οι ανασκαφές, σημάδια όλων των εποχών, από τα προϊστορικά χρόνια, ως τα ρωμαϊκά; οπότε ήταν και πρωτεύουσα της Κρήτης.

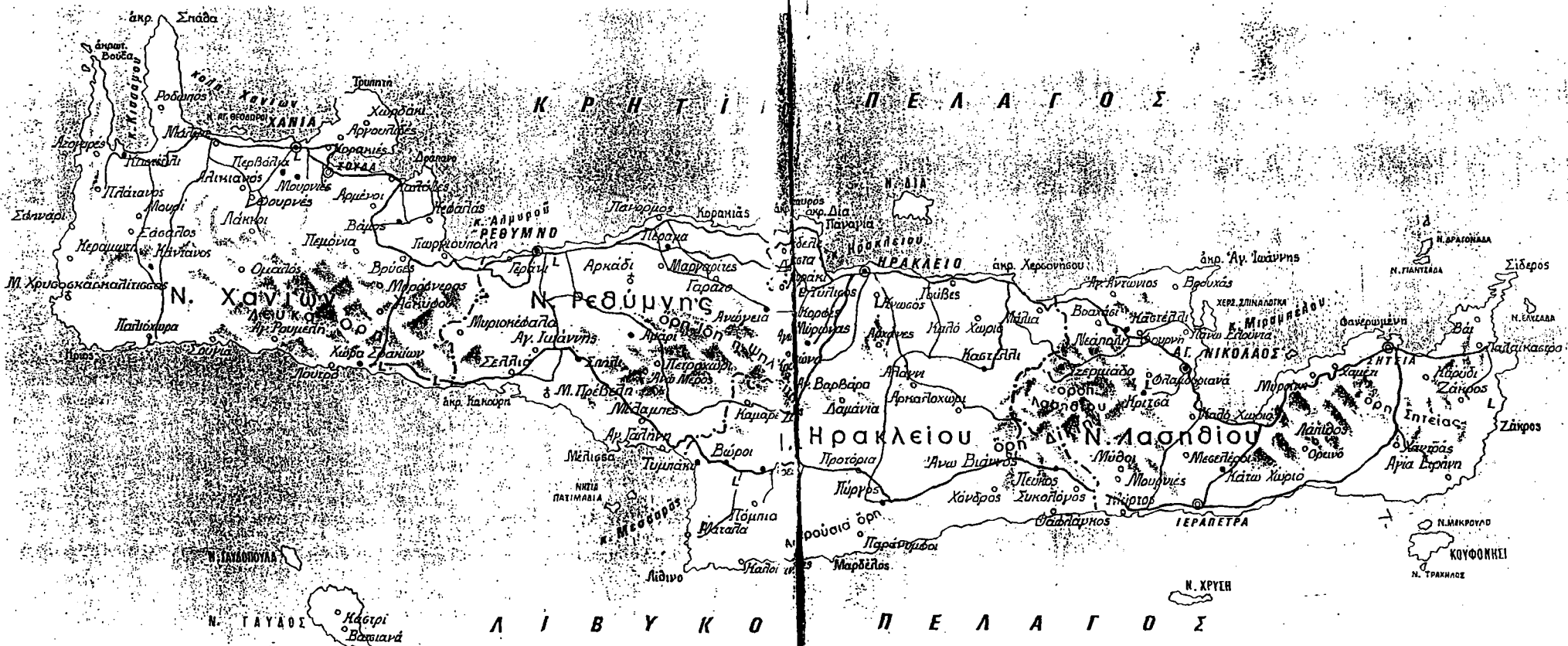
Το 66—67 π.Χ. η Κρήτη υποτάχθηκε στους Ρωμαίους και έμεινε σαν ρωμαϊκή επαρχία, μαζί με την Κυρηναική, ως το 395 μ.Χ. Το έτος αυτό

περιήλθε στο Βυζάντιο. Σαν τμήμα της Βυζαντινής αυτοκρατορίας, η μεγαλόνησος υπέστη μεγάλες επιδρομές από τους Άραβες, που το 825 π.Χ. την κατέκτησαν.

Από τους Άραβες απελευθερώθηκε το 960, ύστερα δηλαδή από 135 χρόνια δουλείας, από το Βυζαντινό στρατηγό Νικηφόρο Φωκά.

Κατά τη Βυζαντινή εποχή, ο χριστιανισμός αναζωογονήθηκε στην Κρήτη και μαζί του άρχισε η ανάπτυξη της βυζαντινής ζωγραφικής. Κάπου χίλιες βυζαντινές εκκλησίες, μικρές και μεγάλες, τοιχογραφημένες, σώζονται ερειπωμένες σε πόλεις και σε απομακρυσμένα σημεία του νησιού. Στο ιστορικό δε μουσείο του Ηράκλειου, φυλάγεται

ΧΑΡΤΗΣ ΚΡΗΤΗΣ



## ΝΟΜΟΣ ΛΑΣΙΘΙΟΥ

1981: 70.053

1991: 71.279

Ένας από τους τέσσερις νομούς της Κρήτης ο οποίος καταλαμβάνει το ανατολικό τμήμα του νησιού. Έχει έκταση 1818 τετρ. χμ και πληθυσμό 71.279 κατοίκους. Πρωτεύουσα του νομού ο Άγιος Νικόλαος. Συνορεύει Δ με τον νομό Ηρακλείου και βρέχεται Β από το Κρητικό πέλαγος, Α από το καρπάθιο και Ν από το Λιβυκό.

Η περιοχή του νομού Λασιθίου είναι καθαρά γεωργική και κτηνοτροφική. Η ελαιοκαλλιέργεια καταλαμβάνει μεγάλες εκτάσεις και το λάδι που παράγεται είναι εξαιρετικής ποιότητας.

Καλλιεργούνται επίσης μηλιές, καστανιές, αμυγδαλιές, αχλαδιές, αμπέλια, όσπρια, σιτηρά, λαχανικά, και κηπουρικά. Η κτηνοτροφία είναι αρκετά αναπτυγμένη. Η αλιεία δεν διεξάγεται συστηματικά παρόλο που υπάρχουν ευνοϊκές προϋποθέσεις για την καλύτερη απόδοση της. Τα τελευταία χρόνια ο τόπος συγκεντρώνει μεγάλο αριθμό τουριστών.

Ο νομός διαιρείται σε 4 επαρχίες της Ιεράπετρας, του Λασιθίου, του Μιραμπέλλου, και της Σητείας. Ο νομός Λασιθίου αποτελείται από 1 δήμο, και 34 κοινότητες.

Ο πληθυσμός παρουσίασε μια ελάχιστη αύξηση περίπου την δεκαετία του 1991.

## ΝΟΜΟΣ ΗΡΑΚΛΕΙΟΥ

1981: 243.622

1991: 264.906

Ο μεγαλύτερος σε έκταση και πληθυσμό νομός, από τους τέσσερις της Κρήτης. Έχει έκταση 2.641τχλμ και πληθυσμό 264.906 κατοίκους.

Ορίζεται Α από τον νομό Λασιθίου, Δ από το νομό Ρεθύμνου, Β βρέχεται από το κρητικό πέλαγος και Ν από το Λιβυκό πέλαγος. Καταλαμβάνει το μεγαλύτερο, ομαλότερο, ευφορότερο και περισσότερο κατοικημένο τμήμα του νησιού. Ο νομός Ηρακλείου είναι ένα από τα πιο σπουδαία γεωργικά, και βιομηχανικά κέντρα της Ελλάδας.

Έχουμε ανεπτυγμένη κτηνοτροφία και η βιομηχανία βρίσκεται σε ανάπτυξη τα τελευταία χρόνια και περιλαμβάνει κυρίως επεξεργασίας αγροτικών προϊόντων. Σημαντικός οικονομικός παράγοντας του νομού είναι ο τουρισμός, που βρίσκεται σε μεγάλη ανάπτυξη τα τελευταία χρόνια.

Ο νομός Ηρακλείου διαιρείται στις εξής επαρχίες Βιάννου, Καινούργιου, Μαλεβιζίου, Μονοφατσίου, Πεδιάδος, Πυργιωτίσσης, και Τεμένους .Ο πληθυσμός του νομού αυξήθηκε, την τελευταία δεκαετία περίπου 9 τοις εκατό. Η αύξηση αυτή μπορεί να οφείλεται τόσο στην βιομηχανική ανάπτυξη, όσο και στο γεγονός ότι η συγκοινωνία του νομού βρίσκεται σε καλή κατάσταση. Η ατμοπλοϊκή και η αεροπορική συγκοινωνία παρουσιάζουν επίσης μεγάλη κίνηση. Αυτό έχει σαν αποτέλεσμα ο νομός να μην είναι απομονωμένος από την υπόλοιπη Ελλάδα.

## NOMOS ΡΕΘΥΜΝΟΥ

1981: 62.634

1991: 70.095

Νομός που βρίσκεται στο δυτικό τμήμα της Κρήτης ανάμεσα στους νομούς Χανίων και Ηρακλείου. Έχει έκταση 1496 τετρ. χμ και πληθυσμό 70.095 κατοίκους. Πρωτεύουσα είναι το Ρέθυμνο. Η οικονομία του νομού βασίζεται στην αγροτική παραγωγή. Η βόρεια παραλία του νομού αποτελεί το μεγαλύτερο ελαιώνα της περιοχής της Μεσογείου. Μεγάλες εκτάσεις καταλαμβάνουν και οι χαρουπιές. Όλη σχεδόν η παραγωγή εξάγεται στις χώρες της Ευρωπαϊκής αγοράς, το Ισραήλ, και την Αμερική ως ζωοτροφή ή ως ύλη για βιομηχανική επεξεργασία. Τρίτη έρχεται η αμπελοκαλλιέργεια.

Στον τομέα της κτηνοτροφίας και της αλιείας υπάρχει σχετική ανάπτυξη. Η βιομηχανία είναι σχεδόν ανύπαρκτη και περιορίζεται στην επεξεργασία των αγροτικών προϊόντων .

Ο νομός χωρίζεται σε 4 επαρχίες Αγ. Βασιλείου, Αμαρίου, Μυλοποτάμου, και Ρεθύμνης. Ο νομός αποτελείται από 3 δήμους και 127 κοινότητες . Σε σύγκριση με την δεκαετία του 1981 υπάρχει μια διαφοροποίηση ως προς τους δήμους και τις κοινότητες . Υπήρχαν μόνον δυο δήμοι και 131 κοινότητες . Παρατηρούμε δηλαδή ότι αυξήθηκαν οι δήμοι και μειώθηκαν οι κοινότητες. Επίσης ο πληθυσμός αυξήθηκε κατά 12% τα τελευταία επτά χρόνια σε σύγκριση με την δεκαετία του 1981.

## ΝΟΜΟΣ ΧΑΝΙΩΝ

1981: 125.856

1991: 133.774

Καταλαμβάνει το δυτικό τμήμα της Κρήτης. Συνορεύει προς Α με το νομό Ρεθύμνης και βρέχεται ΒΔ και Ν από τη Μεσόγειο θάλασσα. Ο νομός Χανίων έχει έκταση 2376 τετρ. χμ και πληθυσμό 133.774 κατοίκους.

Ο νομός Χανίων είναι πλουσιότερος της Κρήτης με σημαντικότερη γεωργική παραγωγή . Καλλιεργούνται λαχανικά, αμπέλια, σιτηρά, όσπρια, ελιές, εσπεριδοειδή, κτηνοτροφικά, φυτά κλπ. Η κτηνοτροφία είναι ανεπτυγμένη. Το υπέδαφος είναι πλούσιο σε λυγνίτη, σιδηρομεταλλεύματα, και γύψο. Αναπτυγμένη είναι η αλιεία. Η βιομηχανία απασχολείται κυρίως με την αξιοποίηση της τοπικής παραγωγής(χαρτοβιομηχανία, υφαντουργία, κατεργασία δερμάτων, οινοποιία, ελαιοτριβεία κλπ. Τα λιμάνια του νομού έχουν αξιόλογη εμπορική κίνηση. Τέλος σημαντική πηγή πλούτου αποτελεί ο τουρισμός

Ο νομός Χανίων περιλαμβάνει την επαρχία Αποκορώνου

με 34 κοινότητες, την επαρχία Κίσσαμου με 1 δήμο και 51 κοινότητες, την επαρχία Κυδωνίας με 4 δήμους και 46 κοινότητες, την επαρχία Σελινιού με 2 δήμους και 9 κοινότητες και τέλος την επαρχία των Σφακιών με 9 κοινότητες.

Έχουμε δηλαδή συνολικά 7 δήμους και 152 κοινότητες και πληθυσμό 133.774 κατοίκους έναντι δυο δήμων , 161 κοινοτήτων και πληθυσμού 125.856 κατοίκους την δεκαετία του 1981.ο πληθυσμός δηλαδή αυξήθηκε περίπου 8,6%.

**ΠΙΝΑΚΑΣ Ι**  
**Κατά Νομούς και Επαρχίες**  
**(Πληθυσμός απογραφής 5ης Απριλίου 1981)**

Αύξων Αριθμός	Νομοί ('Εδρα)	Επαρχίες ('Εδρα)	Δήμοι	Κονίτη-τες	Πληθυσμός	Αύξων Αριθμός	Νομοί ('Εδρα)	Επαρχίες ('Εδρα)	Δήμοι	Κονίτη-τες	Πληθυσμός		
1	Αιτωλίας και Ακαρνανίας (Μεσολόγγιον)	Βάλτου (Αμφιλοχία) ..	1	30	29.619	14	Ζακύνθου (Ζάκυνθος)	Ζακύνθου (Ζάκυνθος) ..	1	46	30.044		
		Βονίτσης και Ξηρομέρου (Βόνιτσα)	-	41	41.937			15	Ηλείας (Πύργος)	Σύνολο .....	1	46	30.044
		Μεσολογγίου (Μεσολόγγιον)	2	35	46.010					Ηλείας (Πύργος) .....	6	149	128.920
		Ναυπακτίας (Ναύπακτος)	1	66	23.004					Ολυμπίας (Ανδρίτσα να)	2	60	31.385
		Τριγωνίδος (Αγρίνιον) ..	1	61	79.194			Σύνολο .....	8	209	160.305		
		Σύνολο .....	5	233	219.764	16	Ημαθίας (Βέροια)	Ημαθίας (Βέροια) .....	2	47	100.437		
2	Αργολίδος (Ναύπλιον)	Άργους (Άργος) .....	1	37	43.611			Ναούσης (Νάουσα) .....	1	14	33.343		
		Ερμιονίδος (Κρανίδιον) ..	1	7	12.222			Σύνολο .....	3	61	133.750		
		Ναυπλίας (Ναύπλιον) ..	1	28	37.187			17	Ηρακλείου (Ηράκλειον)	Βιάννου (Άνω Βιάννος) ..	-	11	5.526
Σύνολο .....	3	72	93.020	Καιουργίου (Μοίραις) ..	1	30	21.300						
3	Αρκαδίας (Τρίπολις)	Γορτυνίας (Δημητσάνα)	1	78	22.717	Μαλεβιζίου (Άγιος Μύρων)	-			31	18.860		
		Κυνουρίας (Λεωνίδιον) ..	1	44	25.300	Μονοφατσίου (Πύργος) ..	-			38	28.865		
		Μαντινείας (Τρίπολις) ..	2	74	47.286	Πεδιάδος (Καστέλλιον) ..	-	62	38.574				
		Μεγαλοπόλεως (Μεγαλόπολις)	1	49	12.629	Πυργιωτίσσης (Βάραι) ..	-	11	9.734				
		Σύνολο .....	5	245	107.932	Τεμένους (Ηράκλειον) ..	2	8	120.763				
		Σύνολο .....	3	191	243.622	18	Θεσπρωτίας (Ηγουμενίτσα)	Θυάμδος (Ηγουμενίτσα)	1	16	13.959		
4	Άρτης (Άρτα)	Άρτης (Άρτα) .....	1	82	80.044			Μαργαριτίου (Μαργαρίτιον)	-	8	5.205		
		Σύνολο .....	1	82	80.044			Σουλίου (Παραμυθία) ..	1	30	11.322		
5	Αττικής (Αθήναι)	Αιγίνης (Αίγινα) .....	1	5	11.893			Φιλιατών (Φιλιάται) ..	1	45	10.792		
		Αττικής (Αθήναι) ..	42	55	2.756.174	Σύνολο .....	3	99	41.278				
		Κυθήρων (Κύθηρα) ..	-	14	3.469	19	Θεσσαλονίκης (Θεσσαλονίκη)	Θεσσαλονίκης (Θεσ/νίκη)	9	62	816.063		
		Μεγαρίδος (Μέγαρα) ..	6	3	74.741			Λαγκαδά (Λαγκαδάς)	2	53	55.517		
		Πειραιώς (Πειραιεύς)	9	3	508.607			Σύνολο .....	15	111	871.580		
Τροιζηνίας (Πόρος)	2	9	11.808	20	Ιωαννίνων (Ιωάννινα)			Δωδώνης (Ιωάννινα) ..	1	234	125.250		
Υδρας (Υδρα) .....	1	-	2.732			Κονίτσης (Κόνιτσα) ..	1	39	9.663				
Σύνολο .....	69	81	3.369.424			Μετσόβου (Μέτσοβον)	1	5	5.564				
6	Αχαΐας (Πάτρα)	Αιγιαλείας (Αίγιον) ..	1	56	46.412	Παγωνίου (Δελφινάκιον)	1	31	6.727				
		Καλαβρύτων (Καλάβρυτα)	2	68	19.394	Σύνολο .....	4	309	147.304				
		Πατρών (Πάτρα)	1	114	209.387	21	Καβάλας (Καβάλα)	Θάσου (Θάσος) .....	1	9	13.114		
Σύνολο .....	4	238	275.193	Καβάλας (Καβάλα) ..	1			15	70.727				
7	Βοιωτίας (Λεβάδεια)	Θηβών (Θήβαι) .....	1	36	58.255			Νέστου (Χρυσούπολις) ..	1	24	23.114		
		Λεβαδείας (Λεβάδεια) ..	5	32	58.920			Παγγαίου (Ελευθερούπολις)	1	27	28.266		
		Σύνολο .....	6	68	117.175	Σύνολο .....	4	75	135.218				
8	Γρεβενών (Γρεβενά)	Γρεβενών (Γρεβενά) ..	2	68	36.421	22	Καρδίτσης (Καρδίτσα)	Καρδίτσης (Καρδίτσα) ..	4	140	124.930		
		Σύνολο .....	2	68	36.421			Σύνολο .....	4	140	124.930		
9	Δράμας (Δράμα)	Δράμας (Δράμα) .....	4	66	94.772			23	Καστορίας (Καστορία)	Καστορίας (Καστορία) ..	2	62	53.169
		Σύνολο .....	4	66	94.772					Σύνολο .....	2	62	53.169
10	Δωδεκανήσου (Ρόδος)	Καλύμνου (Κάλυμνος) ..	5	1	26.941	24	Κερκύρας (Κέρκυρα)			Κερκύρας (Κέρκυρα) ..	1	102	97.102
		Καρπάθου (Κάρπαθος) ..	2	9	5.833					Παξών (Παξοί) .....	-	4	2.375
		Κώ (Κώ) .....	2	7	21.334			Σύνολο .....	1	106	99.477		
		Ρόδου (Ρόδος) .....	5	43	90.963			25	Κεφαλληνίας (Αργοστόλιον)	Ιθάκης (Ιθάκη) .....	1	7	3.648
		Σύνολο .....	14	60	145.071					Κραναίας (Αργοστόλιον)	1	28	15.784
11	Έβρου (Αλεξανδρούπολις)	Αλεξανδρουπόλεως (Αλεξανδρούπολις)	1	13	50.684	Πάλης (Δηξούριον) ..	1			18	6.768		
		Διδυμοστείου (Διδυμότειχον)	1	29	35.796	Σάμης (Σάμη) .....	-	23	5.097				
		Ορεστιάδος (Ορεστιάς)	1	25	42.226	Σύνολο .....	3	76	31.299				
		Σαμοθράκης (Σαμοθράκη)	-	1	2.871	26	Κιλκίς (Κιλκίς)	Κιλκίς (Κιλκίς) .....	1	60	61.372		
		Σουφλίου (Σουφλίον) ..	1	12	16.909			Παιονίας (Γουμένισσα)	1	18	20.190		
		Σύνολο .....	4	80	148.486			Σύνολο .....	2	78	81.562		
12	Ευβοίας (Χαλκίς)	Ιστιαίας (Ιστιαία) .....	2	24	22.930	27	Κοζάνης (Κοζάνη)	Βοτού (Σιάτιστα) .....	1	58	24.989		
		Καρυστίας (Κάρυστος) ..	3	66	47.311			Πορδαίας (Πτολεμαίς) ..	1	29	44.400		
		Χαλκίδος (Χαλκίς) .....	3	67	118.169			Κοζάνης (Κοζάνη) .....	2	67	77.662		
		Σύνολο .....	8	157	188.410	Σύνολο .....	4	154	147.051				
13	Ευρυτανίας (Καρπενήσιον)	Ευρυτανίας (Καρπενήσιον)	1	81	26.182								
		Σύνολο .....	1	81	26.182								

Αύξων Αριθμός	Νομοί ('Εδρα)	Επαρχίες ('Εδρα)	Δήμοι	Κονόπτες	Πληθυσμός	Αύξων Αριθμός	Νομοί ('Εδρα)	Επαρχίες ('Εδρα)	Δήμοι	Κονόπτες	Πληθυσμός
28	Κορινθίας (Κόρινθος)	Κορινθίας (Κόρινθος) ..	3	121	123.042	39	Πιερίας (Κατερίνη)	Πιερίας (Κατερίνη)	4	51	106.859
		Σύνολο .....	3	121	123.042			4	51	106.859	
29	Κυκλάδων (Ερμούπολις)	Άνδρου (Άνδρος) ..	1	23	9.020	40	Πρεβέζης (Πρέβεζα)	Νικηπόλεως και Πάργας (Πρέβεζα)	4	66	55.915
		Θήρας (Θήρα) .....	-	26	11.881			41	Ρεθύμνης (Ρέθυμνον)	Σύνολο .....	4
		Κέας (Κέα) .....	-	5	4.287	42	Ροδόπης (Κομοτηνή)			Αγ. Βασιλείου (Σπήλιον)	-
		Μήλου (Μήλος) .....	-	11	8.287			43	Σάμου (Σάμος)	Αμαρίου (Αμάριον) ..	-
		Νάξου (Νάξος) .....	1	21	14.037	44	Σερρών (Σέρραι)			Αιολοποτάμου (Πέραμα)	1
		Πάρου (Πάρος) .....	-	8	8.516			45	Τριτάλων (Τρίταλα)	Ρεθύμνης (Ρέθυμνον) ..	1
		Σύρου (Ερμούπολις) ..	3	8	25.199	46	Φθιώτιδος (Λαμία)			Σύνολο .....	2
Τήνου (Τήνος) .....	1	12	7.731	47	Φλωρίνης (Φλώρινα)			Κομοτηνής (Κομοτηνή)	1	27	83.814
Σύνολο .....	6	114	88.458			48	Φωκίδος (Άμφισσα)	Σαπών (Σάπαι) .....	1	9	24.143
30	Λακωνίας (Σπάρτη)	Γυθείου (Γύθειον) .....	1	24	9.386			49	Χαλκιδικής (Πολύγυρος)	Σύνολο .....	2
		Επιδαύρου Λιμηράς (Μολάοι)	1	73	48.847	50	Χανίων (Χανιά)			Αρναίας (Αρναία) .....	2
		Λακεδαιμόνος (Σπάρτη)	-	17	4.092			51	Χίου (Χίος)	Χαλκιδικής (Πολύγυρος)	3
		Οιτύλου (Αρεόπολις) ..	-	17	4.092	52	Ψαλίων (Χ.Ψακίων)			Σύνολο .....	5
Σύνολο .....	3	164	93.218	53	Λέσβου (Μυτιλήνη)			Δομοκού (Δομοκός) ..	1	31	15.966
31	Λαρίσης (Λάρισσα)	Αγιάς (Άγιά) .....	-			21	14.477	54	Λοκρίδος (Αταλάντη)	Φθιώτιδος (Λαμία) .....	3
		Ελασσόνας (Ελασσών) ..	1	40	41.979	55	Μαγνησίας (Βόλος)			Σύνολο .....	7
		Λαρίσης (Λάρισσα) .....	1	56	139.738			56	Μεσσηνίας (Καλαμάτα)	Φλωρίνης (Φλώρινα) ..	2
		Τυρνάβου (Τύρναβος) ..	1	16	35.788	57	Ξάνθης (Ξάνθη)			Σύνολο .....	2
		Φαρσάλων (Φάρσαλα) ..	1	27	22.313			58	Πέλλης (Έδεσσα)	Δωρίδος (Λιδωρικίον) ..	-
Σύνολο .....	4	160	254.295	59	Παρνασσίδος (Άμφισσα)	Παρνασσίδος (Άμφισσα)	2			33	29.084
32	Λασιθίου (Άγ.Νικόλαος)	Ιεραπέτρας (Ιεράπετρα)	1			16	19.309	60	Καλαμίνης (Καλαμίνα)	Σύνολο .....	2
		Λασιθίου (Τζεραμάδων)	-	12	5.142	61	Καλαμίας (Καλαμάτα)			Αποκωρώνου (Βάμος) ..	-
		Μιραμπέλλου (Νεάπολις)	2	23	23.446			62	Κισσάμου (Καστέλιον)	Κισσάμου (Καστέλιον)	1
		Σητείας (Σητεία) .....	1	35	22.156	63	Κυδωνίας (Χανιά)			Κυδωνίας (Χανιά) .....	1
Σύνολο .....	4	86	70.053	64	Σελίνου (Κάνδανος)			Σελίνου (Κάνδανος) ..	-	16	7.313
33	Λέσβου (Μυτιλήνη)	Αθήνου (Μύρινα) .....	1			32	16.017	65	Φλωρίνης (Φλώρινα)	Σφακίων (Χ.Σφακίων) ..	-
		Μηθύμνης (Μηθύμνη) ..	2	26	23.686	66	Χανίων (Χανιά)			Σύνολο .....	2
		Μυτιλήνης (Μυτιλήνη)	4	32	57.960			67	Χίου (Χίος)	Χίος (Χίος) .....	4
		Πλωμαρίου (Πλωμαρίον)	1	8	6.957	68	Πέλλης (Έδεσσα)			Σύνολο .....	4
Σύνολο .....	8	98	104.620	69	Αιτωπίας (Αρδαία)			Αιτωπίας (Αρδαία) ..	1	30	28.857
34	Λευκάδος (Λευκάς)	Λευκάδος (Λευκάς) ..	1			45	21.863	70	Αιτωπίας (Αρδαία)	Γιαννιτσών (Γιαννιτσά) ..	1
		Σύνολο .....	1	45	21.863	71	Αιτωπίας (Αρδαία)			Εδέσσης (Έδεσσα) .....	1
35	Μαγνησίας (Βόλος)	Αλμυρού (Αλμυρός) ..	1	19	20.347			72	Χαλκιδικής (Πολύγυρος)	Σύνολο .....	3
		Βόλου (Βόλος) .....	3	53	151.741	73	Αγιον Όρος (Καρυαί)			Αγιον Όρος (Καρυαί)	-
		Σκοπέλου (Σκόπελος)	2	3	10.134			74	Αγιον Όρος (Καρυαί)	Σύνολο .....	-
Σύνολο .....	6	76	182.222	75	Αγιον Όρος (Καρυαί)	Γενικό Σύνολο .....	276			57.619	9.740.417
36	Μεσσηνίας (Καλαμάτα)	Καλαμών (Καλαμάτα) ..	1			60	63.344	76	Αγιον Όρος (Καρυαί)	Αποκωρώνου (Βάμος) ..	-
		Μεσσήνης (Μεσσήνη) ..	3	78	32.673	77	Αγιον Όρος (Καρυαί)			Κισσάμου (Καστέλιον)	1
		Πυλίας (Πύλος) .....	1	63	27.626			78	Αγιον Όρος (Καρυαί)	Κυδωνίας (Χανιά) .....	1
		Τριφυλίας (Κυπαρισσία)	3	71	36.175	79	Αγιον Όρος (Καρυαί)			Σελίνου (Κάνδανος) ..	-
Σύνολο .....	8	272	159.818	80	Αγιον Όρος (Καρυαί)			Σφακίων (Χ.Σφακίων) ..	-	9	2.484
37	Ξάνθης (Ξάνθη)	Ξάνθης (Ξάνθη)	2			35	88.777	81	Αγιον Όρος (Καρυαί)	Σύνολο .....	2
		Σύνολο .....	2	35	88.777	82	Αγιον Όρος (Καρυαί)			Χίος (Χίος) .....	4
38	Πέλλης (Έδεσσα)	Αλωπίας (Αρδαία) ..	1	30	28.857			83	Αγιον Όρος (Καρυαί)	Σύνολο .....	4
		Γιαννιτσών (Γιαννιτσά) ..	1	31	61.969	84	Αγιον Όρος (Καρυαί)			Αγιον Όρος (Καρυαί)	-
		Εδέσσης (Έδεσσα) .....	1	24	41.560			85	Αγιον Όρος (Καρυαί)	Σύνολο .....	-
Σύνολο .....	3	85	132.386	86	Αγιον Όρος (Καρυαί)	Γενικό Σύνολο .....	276			57.619	9.740.417

# ΠΙΝΑΚΑΣ ΙΙ

Κατά Δήμους και Κοινότητες  
(Πληθυσμός απογραφής 5ης Απριλίου 1981)

Α/Α Αριθμός	Δήμοι και Κοινότητες	Πληθυσμός	Α/Α Αριθμός	Δήμοι και Κοινότητες	Πληθυσμός	Α/Α Αριθμός	Δήμοι και Κοινότητες	Πληθυσμός			
<b>Α'. ΝΟΜΟΣ ΑΤΤΙΚΑΣ ΚΑΙ ΑΚΑΡΝΑΝΙΑΣ</b>											
<b>1. Επαρχία Βάλτου</b>											
Δήμοι :											
1	Αμφιλοχίας	5.034	31	Πεναλόφου	1.167	7	Άνω Χώρας	381			
Κοινότητες :											
1	Αγριδίου	378	32	Περατιάς	390	8	Αραχόβης	296			
2	Αλευράδας	341	33	Πλαγιάς	808	9	Ασπριάς	230			
3	Αμοργιανών	664	34	Πογωνιάς	471	10	Αφροζυλίας	222			
4	Αμπελακίου	1.092	35	Προδρόμου	378	11	Αγλαδοκάστρου	161			
5	Ανοιξιατικού	1.482	36	Ρίγανης	571	12	Βασιλικής	382			
6	Βαρετάδας	623	37	Σκουρτούς	359	13	Βελβίνας	114			
7	Βρουβιανών	474	38	Στρογγυλοβουνίου	328	14	Βλαχομάνδρας	171			
8	Γιαννοπούλων	344	39	Τρύφου	1.176	15	Βομβοκούς	172			
9	Εμπεσού	869	40	Φυτειών	2.331	16	Γαβρολίμνης	407			
10	Καστρακίου	694	41	Χρυσοβίτσης	441	17	Γάβρου	78			
11	Κεχρινιάς	778	<b>Σύνολο Επαρχίας</b>			<b>41.937</b>	18	Γραμμμένης Οξυάς	94		
12	Λεπενούς	2.581							19	Γρηγορίου	52
13	Λουτρού	1.289							20	Δάφνης	688
14	Μαλεσιάδας	759							21	Δενδροχωρίου	29
15	Ματσουκίου	370							22	Διασελλακίου	156
16	Μενιδίου	1.295							23	Δορβιτιάς	191
17	Μπαμπαλιού	257							24	Ελατόβρυσης	71
18	Οχθίων	617							25	Ελατούς	229
19	Πατιοπούλου	752							26	Ελευθεριανής	193
20	Περδικακίου	602							27	Καλαβρούζης	150
21	Πετρώνας	447							28	Καλλονής	59
22	Σαρδινίου	882							29	Καστανέας	117
23	Σπάρτου	747							30	Καταφυγίου	300
24	Σταθά	503							31	Κάτω Χώρας	58
25	Στάνου	1.435							32	Κεντρικής	124
26	Στράτου	1.139							33	Κλεπιάς	158
27	Σφήνας	510							34	Κοκκινοχωρίου	139
28	Τρικλίνου	389							35	Κρουνηριών	63
29	Φλωριάδος	1.052							36	Κυδανέας	53
30	Χαλκιοπούλων	1.220							37	Λεύκας	43
<b>Σύνολο Επαρχίας</b>		<b>29.619</b>							38	Λιβαδακίου	56
<b>2. Επαρχία Βονίτσης και Ξηρομέρου</b>											
Κοινότητες :											
1	Αγίου Νικολάου	513							39	Λιμνίτσης	123
2	Αγραμπέλων	216							40	Λυγιά	636
3	Αετού	787							41	Μακυνεΐας	435
4	Αρχοντοχωρίου	1.181							42	Μαμουλάδας	313
5	Αστακού	2.724							43	Μανδρινής	23
6	Αχυρών	7							44	Μηλέας	109
7	Βάρνακας	457							45	Μολυκρείου	432
8	Βασιλοπούλου	782							46	Νεοκάστρου	33
9	Βάτου	53							47	Νεοχωρίου	231
10	Βλιζιανών	379							48	Ξηροπηγάδου	342
11	Βονίτσης	3.836							49	Παλαιοπύργου	346
12	Γουριωτίτσης	721							50	Παλαιοχωρακίου	116
13	Δρυμού	706							51	Περδικόβρυσης	67
14	Θυρίου	1.258							52	Περίστης	149
15	Κανδήλας	1.260							53	Πέρκου	132
16	Καραϊσκάκη	799							54	Πιτσιναϊτικών	288
17	Κατούνας	3.157							55	Πλατάνου	358
18	Κατοχής	2.774							56	Πόδου	14
19	Κομπωτής	559							57	Ποκίστης	197
20	Κονοπιάς	745							58	Ριγανίου	295
21	Λεσνίου (Παλαιοκατρώνας)	925							59	Σίμου	244
22	Μαχαιρά	600							60	Σκάλας	223
23	Μοναστηρακίου	1.830							61	Στρανώμης	248
24	Μπαμπινής	528							62	Στύλιας	157
25	Μύτικα	756							63	Τερψιθέας	294
26	Παλαιομανιάς	1.136							64	Τρικώρφου	475
27	Παλαίρου	2.264							65	Φαμίλας	270
28	Παλαμπέλων	1.047							66	Χόμορης	115
29	Παναγούλας	309							<b>Σύνολο Επαρχίας</b>		<b>23.004</b>
30	Παπαδάτου	1.210							<b>5. Επαρχία Τριχωνίδος</b>		
<b>3. Επαρχία Μεσολογγίου</b>											
Δήμοι :											
1	Αιτωλικού	5.265							Δήμοι :		
2	Μεσολογγίου	11.375							Αγρινίου		35.774
Κοινότητες :											
1	Αγγελοκάστρου	1.672							Κοινότητες :		
2	Αγίου Ανδρέου	921							1	Αβαρικού	294
3	Αγίου Γεωργίου	977							2	Αγαλιανού	1.451
4	Αγίου Ηλία	263							3	Αγίας Βαρβάρας	123
5	Αγίου Θωμά	731							4	Αγίας Παρασκευής	250
6	Άκρων	251									
7	Άνω Κερασόβου	478									
8	Άνω Κουδουνίου	127									
9	Γαβαλούς	1.477									
10	Γαλατά	1.226									
11	Γουριάς	1.124									
12	Γραμματικού	1.104									
13	Δαφνιά	432									
14	Ελληνικών	429									
15	Ευροχωρίου	1.840									
16	Ζευγαρακίου	1.082									
17	Κάτω Κερασόβου	608									
18	Κάτω Μακρυνούς	887									
19	Κλεισορρυμάτων	561									
20	Λυσιμαγείας	692									
21	Μακρυνούς	425									
22	Μάστρου	628									
23	Ματαράγκας	2.160									
24	Μεσσαρίτης	500									
25	Μουσούρων	306									
26	Νεοχωρίου	3.725									
27	Παλαιοχωρίου	385									
28	Παππαδατών	1.600									
29	Περिवορίου	263									
30	Ποταμούλας	42									
31	Ρεσίνων	207									
32	Σταμνιάς	1.321									
33	Τριγωνίου	343									
34	Φραγκουλαϊτικών	101									
35	Χρυσοβεργίου	482									
<b>Σύνολο Επαρχίας</b>		<b>46.010</b>									
<b>4. Επαρχία Ναυπακτίας</b>											
Δήμοι :											
1	Ναυπάκτου	9.012									
Κοινότητες :											
1	Αγίου Δημητρίου	102									
2	Αμπελακωτίτσης	187									
3	Αναβρυτής	139									
4	Ανθοφύτου	139									
5	Αντιρρίου	916									
6	Άνω Βασιλικής	207									



Αύξων Αριθμός	Δήμοι και Κοινότητες	Πληθυσμός	Αύξων Αριθμός	Δήμοι και Κοινότητες	Πληθυσμός	Αύξων Αριθμός	Δήμοι και Κοινότητες	Πληθυσμός
5	Αγίας Σοφίας	505	25	Καστανούλας	127	45	Περιστερίου	305
6	Αγίου Βλασίου	594	26	Κάτω Χρυσοβίτσης	380	46	Πετροχωρίου	510
7	Αγίου Κωνσταντίνου	4.730	27	Κερασέας	243	47	Ποταμούλας	538
8	Αγίου Νικολάου	215	28	Κοκκινόβρυσης	149	48	Προσηλίων	107
9	Αετοπέτρας	186	29	Κονίσκης	308	49	Ρουσσαϊκών	1.481
10	Αμβρακίας	147	30	Κυπαρισσίου	303	50	Σαργιάδας	429
11	Αμπελιών	429	31	Κυρά Βγένας	256	51	Σιδήρων	430
12	Αναλήψεως	1.011	32	Λαμπρίου	245	52	Σιταρώνων	412
13	Αργυρού Πηγαδίου	113	33	Λευκού	197	53	Σιτομένων	353
14	Ασράτου	48	34	Μεγάλης Χώρας	1.364	54	Σκουτεράς	699
15	Διπλατάνου	92	35	Μυρτέας	842	55	Σκουτεσιάδας	467
16	Δοκιμίου	2.062	36	Νέας Αβόρανης	998	56	Σπαρτιά	248
17	Δρυμάνος	256	37	Νερομάννας	589	57	Σπολαίτης	1.101
18	Ελαιοφύτου	1.157	38	Νεροχωρίου	237	58	Χαλικίου Αμβρακίας	146
19	Θέρμου	2.365	39	Παλαϊοκαρυάς	432	59	Χούνης	636
20	Καινούργιου	3.282	40	Παμφίου	132	60	Χρυσοβίτσης	213
21	Καλλιθέας	458	41	Πανατωλίου	3.546	61	Ψυλοβάχου	279
22	Καλυδίου	380	42	Παντανάσσης	716		Σύνολο Επαρχίας	79.194
23	Καλυβίων	1.925	43	Παραβόλας	2.396		Σύνολο Νομού Αιτωλίας και Ακαρνανίας	219.764
24	Καμαρούλας	841	44	Πεντακόφρου	392			

Β. ΝΟΜΟΣ ΑΡΓΟΛΙΔΟΣ

1. Επαρχία Άργους		29		Κοινότητες :				
Δήμοι :		29	Πυργέλιας	487				
1	Άργους	20.955	30	Σκαφιδακίου	690			
Κοινότητες :		31	Σκοτεινής	412	1	Αγίας Τριάδος	1.167	
1	Αγίου Νικολάου	276	32	Στέρνας	181	2	Αγίου Αδριανού	1.065
2	Αλέας	170	33	Σχινοχωρίου	433	3	Αγίου Δημητρίου	946
3	Ανδρίτσας	103	34	Φυγίου	870	4	Αδαμίου	424
4	Αγλαδοκάμπου	843	35	Φρεγκαίνης	250	5	Αυφίου	900
5	Βρουστίου	266	36	Φρουσιούνας	95	6	Αραχναίου	1.154
6	Γυμνού	558	37	Χώνικα	574	7	Αργολικού	740
7	Δαλαμανάρας	758		Σύνολο Επαρχίας	43.611	8	Αρίας	1.208
8	Ελληνικού	476		2. Επαρχία Ερμιονίδος		9	Αραδικού	348
9	Ηρας	455		Δήμοι :		10	Ασίνης	1.154
10	Ινάχου	851	1	Κρανιδίου	3.949	11	Δημαίνης	557
11	Καπαρελλίου	290		Κοινότητες :		12	Δρεπάνου	1.648
12	Καρυάς	1.002	1	Διδύμων	1.621	13	Ηραίου	207
13	Κεφαλαρίου	662	2	Ερμιόνης	2.458	14	Ιρίων	632
14	Κεφαλοβρύσου	311	3	Ηλιοκάστρου	633	15	Καρνεζαϊτικών	233
15	Κίβερτιου	1.226	4	Θερμησίας	1.193	16	Λευκαίων	753
16	Κουρτακίου	250	5	Κολλάδος	1.093	17	Λυγουρίου	2.841
17	Κουτσοποδίου	2.128	6	Πορτοχελίου	904	18	Μάνεση	664
18	Λάλουκα	547	7	Φοβρώνων	371	19	Μιδέας	613
19	Λιμνών	1.235		Σύνολο Επαρχίας	12.222	20	Νέας Επιδαύρου	1.486
20	Λυρκείας	648		3. Επαρχία Ναυπλίας		21	Νέας Τίρυνθος	1.750
21	Μαλαντρενίου	593		Δήμοι :		22	Νέου Ροειού	430
22	Μοναστηρακίου	318	1	Δήμος Ναυπλιέων	10.611	23	Παλαιάς Επιδαύρου	1.560
23	Μπόρσα	186				24	Παναρίτη	751
24	Μυκηνών	440				25	Πουλιλαϊδας	768
25	Μύλων	698				26	Πυργιωτικών	341
26	Νέας Κίου	2.272				27	Τολού	1.353
27	Νεοχωρίου	126				28	Τραχειάς	738
28	Προσύμνης	926					Σύνολο Επαρχίας	37.187
							Σύνολο Νομού Αργολίδος	93.020

Γ. ΝΟΜΟΣ ΑΡΚΑΔΙΑΣ

1. Επαρχία Γορτυνίας		13		33		Κοντοβαζαϊνής		55	
Δήμοι :		13	Βυτινής	876	33	Κοινοβιανής	11		
1	Λαγκαδίων	1.188	14	Δήμητρας	302	34	Κουρουνίου	10	
Κοινότητες :		15	Δημητσάνης	760	35	Κυπαρισσίων	21		
1	Αγίου Ιωάννου	69	16	Δόξης	453	36	Κωτιλίου	8	
2	Αγριδίου	131	17	Δρακοβουνίου	189	37	Λάσσης	39	
3	Αετοράχης	202	18	Ελάτης	136	38	Λευκοχωρίου	14	
4	Αραχόβης	97	19	Ελληνικού	401	39	Λιβαδακίου	11	
5	Ατσιόλου	80	20	Ζατούνης	160	40	Λιοδάρας	28	
6	Βαλτεσινίκου	870	21	Ζιγοβιστίου	154	41	Λουτρών Ηραίας	7	
7	Βάχλιας	236	22	Ζώνης	137	42	Λυκούρεση	13	
8	Βελιμαχίου	349	23	Θεοκτίστου	347	43	Λυσαρέας	38	
9	Βιδιακίου	204	24	Κακουραϊτικών	182	44	Μαγουλιάνων	8	
10	Βλαχογράπτη	107	25	Καυριανίου	532	45	Μαυριών	30	
11	Βούτση	180	26	Καμενίτσας	401	46	Μελισσοπέτρας	4	
12	Βυζικίου	507	27	Καρδαριτίου	140	47	Μοναστηρακίου	4	
			28	Καριταίνης	304	48	Μυγαδαίου (Αμυγδαλέας)	4	
			29	Καστρακίου	226	49	Νεοχωρίου	2	
			30	Κατσιόμπαλη	80	50	Νυμφασίας	2	
			31	Κερπινής	214	51	Ξηροκαριταίνης	2	
			32	Κοικωρά	160	52	Παλαμαρίου	2	

Αύξων Αριθμός	Δήμοι και Κοινότητες	Πληθυσμός	Αύξων Αριθμός	Δήμοι και Κοινότητες	Πληθυσμός	Αύξων Αριθμός	Δήμοι και Κοινότητες	Πληθυσμός
53	Παλούμπας	273	41	Τσιταλίων	363	62	Ροεινού	205
54	Παναγίας	113	42	Τυρού	1.052	63	Σάργα	252
55	Παναγίτσας	151	43	Χαράδρου	178	64	Σιλίμνης	118
56	Παραλυγών	199	44	Ωριάς	312	65	Σιμαίων	205
57	Παύλις	194				66	Σκοπής	304
58	Περδικονερίου	765		Σύνολο Επαρχίας	25.300	67	Σταδίου	746
59	Πλυρναριάς	248				68	Στενού	463
60	Πρασίνου	501		3. Επαρχία Μαντινείας		69	Σπρίγκου	307
61	Πυργακίου	43		Δήμοι :		70	Τζίβα	177
62	Πυρρή	170		Λεβιδίου	1.442	71	Τσελεπάκου	269
63	Ράδου	46		Τριπόλεως	21.337	72	Χρυσοβιτσιού	187
64	Ράπτη	255				73	Χωτούσσης	164
65	Ραχών	337	1			74	Ψηλής Βρύσης	104
66	Ριζοσπηλιάς	81	2				Σύνολο Επαρχίας	47.286
67	Σαρακινίου	156		Κοινότητες :			4. Επαρχία Μεγαλοπόλεως	
68	Σαρακινίου Ηραίας	107		Αγ. Βαρβάρας	121		Δήμοι :	
69	Σέρβου	298		Αγ. Βασιλείου	185		Μεγαλοπόλεως	4.875
70	Σπάθαρη	457	1	Αγ. Κωνσταντίνου	2.460		Κοινότητες :	
71	Σταυροδρομίου	329	2	Αγιοργιτικών	389	1	Ακόβου	283
72	Στεμνίτσης (Υψούντος)	404	3	Αγριακόνδας	76		Αναβρυτού	92
73	Σύρνας	224	4	Αθηναίου	294		Ανεμοδουριού	156
74	Τριποταμιάς	431	5	Αλέας	263		Ανθοχωρίου	66
75	Τροπαίων	1.214	6	Αλεπόχωριου	150		Άνω Καρυών	178
76	Χρυσχωρίου	175	7	Αλωνισταινής	137		Βάγγου	150
77	Χώρας	606	8	Αμπελακίου	164		Βάστα	139
78	Ψαρίου	132	9	Αραχαμιντών	173		Βελιγοστής	175
	Σύνολο Επαρχίας	22.717	10	Αρτεμισίου	592		Βουτσαρά	96
	2. Επαρχία Κυνουρίας		11	Ασσίας	254		Γεφύρας	57
	Δήμοι :		12	Βαλπεταίου	103		Γιανναίων	111
1	Λεωνιδίου	3.557	13	Βλαχέρνης	531		Γραικού	37
	Κοινότητες :		14	Βλαχοκερασσάς	689		Δυρραχίου	345
1	Αγίας Σοφίας	132	15	Βουνού	330		Ελληνίτσης	62
2	Αγίου Ανδρέου	1.086	16	Γαράς	164		Θωκνίας	124
3	Αγίου Βασιλείου	150	17	Δάφνης (Κουτρομπουχίου)	194		Ίσαρη	368
4	Αγίου Γεωργίου	112	18	Δόριζα	168		Ισμάτος Καρυών	144
5	Αγίου Πέτρου	1.620	19	Επισκοπής	135		Καμάρας	443
6	Άστρου	2.568	20	Ευάνδρου	60		Καράτουλα	107
7	Βερβένων	675	21	Ζευγολατειού	457		Καρυών (Καλυβίων Καρυών)	88
8	Βλησιδιάς	85	22	Θάνα	328		Καστανοχωρίου	92
9	Βουρβούρων	448	23	Καλτεζών	221		Λεονταρίου	392
10	Δολιανών	1.338	24	Καμαρίου	326		Λεπτινίου	89
11	Ελαιοχωρίου	641	25	Κανδαίου	190		Λυκαίου	113
12	Ελάτου	178	26	Κανδήλας	1.162		Λυκοσούρας	112
13	Καράτουλα	100	27	Κηφισιάς	228		Μακροσίου	153
14	Καστανίτσης	484	28	Κερασίτσης	324		Μαλλωτών	111
15	Καστρίου (Αγ. Νικολάου)	785	29	Κεραστάρη	100		Μαραθούσσης	136
16	Κορακοβουνίου	803	30	Κολινών	724		Νέας Εκκλησιούλας	122
17	Κοσμά	594	31	Κόμης	214		Νεοχωρίου Λυκοσούρας	117
18	Κουνουπιάς	196	32	Λιθοβουνίων	152		Νεοχωρίου Φαλακισίας	95
19	Κουτρούφων	166	33	Λίμνης	249		Παραδεισίων	310
20	Μαρίου	120	34	Λουκά	756		Περιβολίων	201
21	Μελιγούς	780	35	Λυκογίων	201		Πετρίνας	145
22	Μεσορράχης	203	36	Μαγούλας	278		Πλάκας	42
23	Νέας Χώρας	117	37	Μαινάλου	105		Ποταμιάς	123
24	Ξηροπηγάδου	359	38	Μάκρης	614		Ραφιομάτη	129
25	Παλαιοχωρίου	298	39	Μάναρη	199		Ρουτσιού	39
26	Παραλίου Άστρους	397	40	Μανθυρέας	240		Σκορτσινού	282
27	Πελετών	434	41	Μαυρικίου	195		Σουλαρίου	152
28	Πέρα Μελάνων	393	42	Μαυρογιάννη	54		Σουλίου	129
29	Περδικόβρυσης	229	43	Μερκοβουνίου	349		Σούλου	45
30	Πηγαδακίων	191	44	Νεοχωρίου	353		Σουλάκου	318
31	Πηγαδίου	460	45	Νεσπάνης	1.131		Τριλόφου	113
32	Πλατανακίου	140	46	Ορχομενού (Καλπακίου)	60		Τριποτάμου	129
33	Πλατάνας	81	47	Παλαιοπύργου	296		Φαλακισίας	100
34	Πλατάνων	412	48	Παλαιοχούνης	85		Χιτράδων	198
35	Πουλιθρών	430	49	Παλλαντίου	265		Χράνων	314
36	Πραγματευτή	408	50	Πάπαρη	261		Χωρέμη	237
37	Πραστού	724	51	Παρθενίου	520			
38	Σαπουνακαιτικών	602	52	Πελάγους	134			
39	Σιταϊνής	184	53	Περβαρίου	156			
40	Στόλου	205	54	Πιάνας	174			
			55	Πικέρνη	240			
			56	Ριζών	784			
			57				Σύνολο Επαρχίας	12.629
			58				Σύνολο Νομού Αρκαδίας	107.932

Αριθμός	Δήμοι και Κοινότητες	Πληθυσμός	Αύξων Αριθμός	Δήμοι και Κοινότητες	Πληθυσμός	Αύξων Αριθμός	Δήμοι και Κοινότητες	Πληθυσμός
<b>Δ'. ΝΟΜΟΣ ΑΡΤΗΣ</b>								
<b>1. Επαρχία Άρτης</b>								
1	Δήμοι :	20.004	25	Θεοδωριάνων	442	55	Μεσούντες	295
	Αρταίων		26	Καλαμιάς	1.115	56	Μηλιανών	573
	Κοινότητες :		27	Καλοβάτου	730	57	Μικροσπηλιάς	474
1	Αγ. Πιπρασκειής	1.327	31	Καλογερικού	546	58	Νεσχωριού	1.759
2	Αγ. Σπυριδωνος	1.173	32	Καμπής	1.009	59	Παλαιωκαπούνου	739
3	Αγναντών	1.213	33	Κασταναίας	498	60	Πανατάσσης	626
4	Αθαμανίου	1.002	34	Καταράκτου	906	61	Παγκυκαλάμου	627
5	Αμροποταμιάς	538	35	Κάτω Αθαμανίου	738	62	Περάνθης	396
6	Αμμοτόπου	1.214	36	Κάτω Καλεντίνης	196	63	Πέτρα	3.515
7	Ανέζης	1.790	37	Καφάλων	181	64	Πέτρας	570
8	Ανεμορράχης	370	38	Κεντρικού	380	65	Πηγών	1.026
9	Ανω Καλεντίνης	1.109	39	Κεραματών	353	66	Πιστιανών	552
10	Αποτροχωρίου	287	40	Κιρκιζατών	905	67	Πολυδρόσου	609
11	Βελεντζικού	401	41	Κλειδίου	800	68	Ράμιας	620
12	Βίγλας	513	42	Κομμένου	641	69	Ράχης	716
13	Βλαχέρνης	420	43	Κομποτιού	2.002	70	Ρετσανών	298
14	Βουργαρελίου (Δροσοπηγή)	1.056	44	Κορφοβουνίου	1.015	71	Ροδαυγής	871
15	Γαβριάς	425	45	Κορωνισίας	214	72	Ρόσιας	602
16	Γραϊκικού	827	46	Κουκουλιών	528	73	Σελλάδων	683
7	Γραμμενίτσας	1.352	47	Κτιστάδων	438	74	Σκουληκχριάς	775
8	Γριμπόβου	657	48	Κυψέλης	1.102	75	Σκουπας (Καρυδέας)	436
9	Δαφνοτής	348	49	Κωστακίων	1.245	76	Στρογγυλής	256
10	Δημαρίου (Διμαριού)	471	50	Λεπιανών	508	77	Συκεών	508
11	Διάσελλου	774	51	Λιμίνης	349	78	Τετρακόμου	1.026
12	Διστράτου	388	52	Λουτροτόπου	425	79	Φανερωμένης	65
13	Διχομορίου	763	53	Μαρκινιάδας	834	80	Φωτεινού	243
14	Ελάτης	322	54	Μεγαλόχαρης	567	81	Χαλκιάδων	1.390
				Μεγάλης	370	82	Ψαθοποτίου	310
				Μελισσουργών	1.011		<b>Σύνολο Επαρχίας</b>	<b>80.044</b>
				Μεσοπόργου	692		<b>Σύνολο Νομού Άρτης</b>	<b>80.044</b>

<b>Ε'. ΝΟΜΟΣ ΑΤΤΙΚΗΣ</b>								
<b>1. Επαρχία Αιγίνης</b>								
1	Δήμοι :	6.730	23	Μεταμορφώσεως	17.840	6	Μαρκοπούλου Μεσογαίας	9.388
	Αιγίνης		24	Μοσχάτου	21.138	7	Παιανίας	7.285
	Κοινότητες :		25	Νέας Ερυθραίας	10.100	8	Σπάτων-Λούτσας (Σπάτων)	6.398
1	Αγκιστριού	766	26	Νέας Ιωνίας	59.202		Κοινότητες :	
2	Βαθέας	917	27	Νέας Σμύρνης	67.408	1	Αγίου Κωνσταντίνου	428
3	Κυψέλης	1.397	28	Νέας Φιλαδελφείας	25.320	2	Αγίου Στεφάνου	2.388
4	Μεσαγρού	1.406	29	Νέας Χαλκηδόνος	10.533	3	Αναβύσσου	2.333
5	Πέρδικας	677	30	Νέου Ψυχικού	11.467	4	Ανθούσης	577
	<b>Σύνολο Επαρχίας</b>	<b>11.893</b>	31	Νέων Λιτσίων	72.427	5	Ανοιξέως	1.377
			32	Παλαιού Φαλήρου	53.273	6	Αρτέμιδος (Λούτσα)	4.249
			33	Παπάγου	12.553	7	Αυλώνος	5.215
			34	Περιστέρου	140.858	8	Αφιδών	1.301
			35	Πετρουπόλεως	27.902	9	Βάρης	4.211
			36	Πεύκης	10.863	10	Βαρνάβα	1.130
			37	Ταύρου	16.514	11	Γέρακα	6.703
			38	Υμηττού	12.491	12	Γλυκών Νερών	3.547
			39	Χαϊδαρίου	47.396	13	Γραμματικού	1.236
			40	Χαλανδρίου	54.320	14	Διονύσου	556
			41	Χολαργού	31.703	15	Δροσιάς	1.403
			42	Ψυχικού	10.775	16	Ζεφυρίου	4.906
				Κοινότητες :		17	Θρακομακεδόνων	1.101
			1	Βουλιαγμένης	2.743	18	Καλάμου	2.806
			2	Βριληστίων	7.587	19	Καλυβίων-Θορικού	4.860
			3	Εκάλης	2.319	20	Καπανδριτίου	1.676
			4	Λυκοβρύσεως	4.437	21	Κουβαρά	1.194
			5	Μελίσσιων	8.639	22	Κρουονερίου	858
			6	Νέας Πεντέλης	2.723	23	Μαλακιάς	884
			7	Πεντέλης	2.286	24	Μαραθώνος	4.841
			8	Φιλοθέης	6.749	25	Μαρκοπούλου Ωρωπού	2.006
				<b>Σύνολο τμήματος Περιφερείας Πρωτευούσης</b>	<b>2551027</b>	26	Νέας Μάκρης	8.516
						27	Νέων Παλατιών	1.894
						28	Παλαιάς Φωκαίας	1.480
						29	Παλλήνης	5.475
						30	Πικερμίου	509
						31	Πολυδενδρίου	667
						32	Ραφήνας	4.994
						33	Ροδοπόλεως (Μπάλας)	786
						34	Σαρωνίδος	733
						35	Σκάλας Ωρωπού	2.693
						36	Σταμάτας	689
						37	Συκαμίνου	589
						38	Φυλής	2.135
						39	Ωρωπού	672
							<b>Σύνολο Υπολοίπου Επαρχίας Αττικής</b>	<b>205.147</b>
							<b>Σύνολον Επαρχίας</b>	<b>2756174</b>

Δήμοι και Κοινότητες	Πληθυσμός	Αύξων Αριθμός	Δήμοι και Κοινότητες	Πληθυσμός	Αύξων Αριθμός	Δήμοι και Κοινότητες	Πληθυσμός	
<b>3. Επαρχία Κυθήρων</b>			<b>5. Επαρχία Πειραιώς</b>			<b>6. Επαρχία Τροιζηνίας</b>		
Κοινότητες :			α) (Περιφ. τῆως Διοικ. Πρωτ.)			Δήμοι :		
Αντικυθήρων .....	115		Δήμοι :		1	Λουτροπόλεως Μεθώνων .....	1.035	
Αρωιαδικών .....	86		Αγίου Ιωάννου Ρέντη .....	16.276	2	Πύρου .....	3.929	
Καρατζά .....	255		Δραπετσάνας .....	14.767		Κοινότητες :		
Καρβουνάδων .....	290	1	Κερατσινίου .....	74.179		1	Άνω Φαναρίου .....	391
Κοντολιανικών .....	148	2	Κορυθαλλού .....	61.313		2	Γαλατά .....	2.120
Κυθήρων .....	588	3	Νικαίας .....	90.368		3	Δρυόπης .....	1.378
Λιβαδίου .....	332	4	Πειραιώς .....	196.389	1	4	Καρατζά .....	411
Λογοθετιανικών .....	172	5	Περάματος .....	23.012	2	5	Κουνουπίτισης .....	346
Μητάτων .....	191	6	Σύνολο Τμήματος Περιφ. Πρωτευούσης .....	476.304	3	6	Κυψέλης Μεθώνων .....	270
Μυλοποτάμου .....	135	7	β) Υπόλοιπο Επαρχίας Πειραιώς		4	7	Μεγαλοχωρίου .....	437
Μυρτιδίων .....	162		Δήμοι :		5	8	Τρακτικούπόλεως .....	678
Ποταμού .....	555		Σχλαμίνος .....	20.807	6	9	Τροιζήνης .....	813
Φρατσίων .....	149		Σπετσών .....	3.729		Σύνολο Επαρχίας .....	11.808	
Φριλιγκιανικών .....	291		Κοινότητες :			<b>7. Επαρχία Ύδρας</b>		
Σύνολο Επαρχίας .....	3.469		Αιαντίου .....	2.228		Δήμοι :		
<b>4. Επαρχία Μεγαρίδος</b>			Αμπελακίων .....	4.180	1	Ύδρας .....	2.732	
Δήμοι :			Σεληνίων .....	1.359		Σύνολο Επαρχίας .....	2.732	
Ασπροπύργου .....	12.541	1	Σύνολο Υπολ. Επ. Πειραιώς .....	32.303		Σύνολο Νομού Αττικής .....	3369424	
Βιλίων .....	2.427	2	Σύνολο Επ. Πειραιώς .....	508.607				
Ελευσίνος .....	20.320							
Ερυθρών .....	3.550							
Μάνδρας .....	8.804							
Μεγαρέων .....	20.814	1						
Κοινότητες :								
Μαγούλας .....	1.915	2						
Νέας Περάμου .....	4.129	3						
Οινόης .....	241							
Σύνολο Επαρχίας .....	74.741							

**ΣΤ'. ΝΟΜΟΣ ΑΧΑΪΑΣ**

<b>1. Επαρχία Αιγιαλείας</b>			<b>2. Επαρχία Καλαβρύτων</b>				
Δήμοι :			Δήμοι :			Κοινότητες :	
Αιγίου .....	20.955	31	Δάφνης .....	1.287	1	Αγίας Βαρβάρας .....	117
Κοινότητες :			Καλαβρύτων .....	2.015	2	Αγίου Νικολάου .....	153
Αγίου Κωνσταντίνου .....	394	32				Αγραμπέλων .....	217
Αιγείρας .....	1.320	33	Σύνολο Επαρχίας .....	46.412		Αγριδίου .....	184
Αιγών .....	377	34				Αλεσαίνης .....	90
Ακράτας .....	1.624	35				Αμυγδαλέας .....	119
Αμπελοκήπων .....	288	36				Αναστάσεως .....	146
Αμπέλου .....	191	37				Ανω Βλασίας .....	296
Άνω Διακοπού .....	280	38				Ανω Κλειτορίας .....	158
Βαλιμής .....	78	39				Ανω Λουσών .....	172
Βαλιμιτικών .....	526	40				Άρμυρα .....	123
Βελάς .....	72	41				Αροανίας .....	237
Βουτσίου .....	102	42				Βάλτας .....	87
Βραχίκα .....	67	43				Βιλιβίνης .....	98
Βρηγόρη .....	171	44				Βρυσαρίου .....	260
Βυρώνων .....	386	45				Γλάστρας .....	151
Γεωτροπούλου .....	345	46				Δεσινού .....	53
Γιαλοπού .....	1.848	47				Δουμενών .....	130
Γαλιωτικών .....	213	48				Δροσάτου .....	251
Γαϊώνος .....	655	49				Δρυμού .....	149
Γάλης .....	621	50				Ζαρούχλης .....	155
Γέοχος .....	60	51				Καλλιφωνίου .....	219
Γλωριτικών .....	435	52				Καμνιάνων .....	141
Γαλακτικού .....	85	53				Κανδύλου .....	67
Γαλαμιά .....	429	54				Καστελλίου .....	83
Γερωνείας .....	361	55				Καστρίων .....	135
Γυλούρας .....	700	56				Κάτω Βλασίας .....	259
Γύμαρη .....	222					Κάτω Ζαχαρωρός .....	96
Γυνιάς .....	655					Κάτω Λουσών .....	119
Γαθίου .....	450					Κερπινής .....	287
Γήνης .....	278					Κερτζής .....	639
Γήγγου .....	811					Κλειτορίας .....	1.148
						Κλειτορος .....	198
						Κορφών .....	136
						Κούτελης .....	201
						Κρινοφύτων .....	278

Δήμοι και Κοινότητες	Πληθρο- σμός	Αύξων Αριθμός	Δήμοι και Κοινότητες	Πληθρο- σμός	Αύξων Αριθμός	Δήμοι και Κοινότητες	Πληθρο- σμός
Κρουονερίου	184	13	Άνω Σουδεναιτικών	313	66	Μανεσίου	481
Λαγοβουνίου	135	14	Απιδεώνος	329	67	Ματαράγκας	366
Λαπαναγών	46	15	Αράξου	595	68	Μετοχίου	1.723
Λευκασίου	159	16	Αραχοβιτικών	519	69	Μιντιλογίου	1.198
Λευκουρίου	258	17	Αργυράς	305	70	Μιραλίου	153
Λιβαρτζίου	473	18	Αρλας	395	71	Μιτοπόλεως	521
Λυκουριάς	662	19	Αραβωνίτσης	361	72	Μιχολίου	599
Μανεσίου	356	20	Αχαϊκού	213	73	Μοίρας	165
Μεσορρουγίου	66	21	Βασιλικού	923	74	Μονοδενδρίου	361
Μικρού Ποντια	377	22	Βελιμαχίου	106	75	Μυρόβρυσης	257
Νασιών	160	23	Βελιτσών	413	76	Μύρτου	457
Παγκρατίου	393	24	Βερίνου	142	77	Νέου Ερινεού	461
Πάου	649	25	Βερναρδαϊτικών	390	78	Νέου Κομπηγαδίου	217
Περιστεράς	101	26	Βραχναϊκών	2.058	79	Νιφοραϊκών	414
Πετσάνων	296	27	Δαμανίου	108	80	Οβριάς	2.318
Πεύκου	160	28	Δεμεστίχων	122	81	Παραλίας	2.730
Πλάκας	207	29	Δουκαναϊτικών	118	82	Πέτα	385
Πλανητέρου	276	30	Δρεπάνου	461	83	Πετροχωρίου	849
Πλατανιώτισσης	153	31	Δροσιάς	1.004	84	Πετρωτού	394
Πριολίθου	233	32	Ελατοχωρίου	243	85	Πιτίτσης	78
Προφήτου Ηλιού	126	33	Ελικίστρας	905	86	Πλατανίου	235
Ρογών	48	34	Ελληνικού	381	67	Πλατανόβρυσης	469
Σειρών	397	35	Ερυμανθείας	253	88	Πηρών	476
Σιγουνίου	149	36	Ζήριας	1.059	89	Ριόλου	757
Σκεπαστού	644	37	Θέας	349	90	Ρίου	2.012
Σκοτάνης	257	38	Θερμανού	162	91	Ρογιτικών	809
Τουρλάδας	122	39	Ισώματος	531	92	Ρουπακιάς	219
Τρεχλού	191	40	Καγκαδίου	517	93	Σαγαϊτικών	1.319
Φιλίων	458	41	Καλανίστρας	210	94	Σαλμενίκου	451
Φλαμπούρων	252	42	Καλάνου	154	95	Σαντομερίου	560
Χόβολης	313	43	Καλεντζίου	444	96	Σαραβαλίου	2.018
Ψωφίδος	434	44	Καλλιθέας	462	97	Σελλών	313
		45	Καλουσίου	316	98	Σκιαδά	1.067
<b>Σύνολο Επαρχίας</b>	<b>19.394</b>	46	Κάλφα	315	99	Σκούρα	139
		47	Καμαρών	1.274	100	Σουλίου	887
<b>3. Επαρχία Πατρών</b>		48	Καμινίων	546	101	Σπαρτιάς	240
Δήμοι :		49	Καραϊτικών	829	102	Σταροχωρίου	559
Πατρών	142.163	50	Καταρράκτου	144	103	Σταυροδρομίου (Σηροχωρίου)	403
		51	Κάτω Αλισσού	467	104	Τσουκαλαϊτικών	448
		52	Κάτω Αχαΐας	5.185	105	Φαρών	495
		53	Κάτω Καστριτσίου	518	106	Φλόκκ	252
Κοινότητες :		54	Κρήνης	657	107	Φράγκας	370
Αγίας Βαρθάρας	238	55	Κριθαρακίων	238	108	Φωσταίνης	253
Αγίας Μαρίνης	143	56	Κρίνου	370	109	Χαϊκαλίου	452
Αγιοβλασιτικών	338	57	Κρουσταλλόβρυσης	61	110	Χαλανδρίτσης	1.090
Αγίου Βασιλείου	640	58	Λάκκας	249	111	Χαροαγής	440
Αγίου Νικολάου Κράλης	431	59	Λακκοπέτρας	901	112	Χιόνας	247
Αγίου Νικολάου Σπάτων	347	60	Λακκωμάτων	178	113	Χρυσοπηγής	131
Αγίου Στεφάνου	569	61	Λεοντίου	518	114	Ψαθοπούργου	479
Αλεποχωρίου	379	62	Λιμνοχωρίου	1.285			
Αλισσού	795	63	Λουσικών	894		<b>Σύνολο Επαρχίας</b>	<b>209.387</b>
Άλσους	194	64	Μάγειρα	74		<b>Σύνολο Νομού Αχαΐας</b>	<b>275.193</b>
Άνω Αχαΐας	248	65	Μαζαρακίου	930			
Άνω Καστριτσίου	691						

Δήμοι και Κοινότητες	Πληθυσμός	Αύξων Αριθμός	Δήμοι και Κοινότητες	Πληθυσμός	Αύξων Αριθμός	Δήμοι και Κοινότητες	Πληθυσμός
----------------------	-----------	---------------	----------------------	-----------	---------------	----------------------	-----------

### Ζ'. ΝΟΜΟΣ ΒΟΙΩΤΙΑΣ

1. Επαρχία Θηβών		25	Νεοχωρακίου.....	594	5	Αγίου Δημητρίου.....	1.090
Δήμοι :		26	Νεοχωρίου Θεσπιών.....	483	6	Αγίου Στυριδωνος.....	469
θηβαίων.....	18.712	27	Ξηρονομής.....	630	7	Ακουτίου.....	215
Κοινότητες :		28	Οινοφύτων.....	2.555	8	Αλαλκομενών.....	296
Αγίου Θωμά.....	1.398	29	Πλαταιών.....	1.103	9	Ανθοχωρίου.....	295
Ακραφνίου.....	1.301	30	Προδρόμου.....	1.010	10	Αντικύρας.....	2.045
Αμπελοχωρίου.....	401	31	Πύλης.....	957	11	Βασιλικών.....	143
Αρματός.....	870	32	Σκούρτων.....	766	12	Δαυλείας.....	2.264
Ασκλης (Παναγίας).....	903	33	Στεφάνης.....	230	13	Διονύσου.....	740
Ασωπίας.....	1.087	34	Σχηματαρίου.....	3.287	14	Ευαγγελιστρίας.....	205
Βαγίων.....	4.018	35	Τανάγρας.....	1.097	15	Θουρίου.....	230
Βάφνης.....	288	36	Υπάτου.....	409	16	Καρυάς.....	422
Δομβραίνης.....	1.008		<b>Σύνολο Επαρχίας.....</b>	<b>58.255</b>	17	Κορωνείας.....	727
Ελεώνος.....	742				18	Κυριακίου.....	2.320
Ελλοπίας.....	567				19	Λαφυστίου.....	607
Θεσπιών.....	1.593				20	Λουτσίου.....	455
Θισβης.....	484				21	Μαυρονερίου.....	352
Καλλιθέας.....	576				22	Παρορίου.....	454
Καταρελλίου.....	1.695				23	Παύλου.....	1.405
Κάστρου.....	1.025				24	Πέτρας.....	503
Κλειδίου.....	374				25	Προσηλίου.....	76
Κοκκίνου.....	1.972				26	Προφήτου Ηλίας.....	168
Λεονταρίου.....	1.018				27	Πύργου.....	210
Λεύκτρων.....	1.159				28	Ρωμαϊκού.....	312
Λουτουφίου.....	304				29	Σταυρίου.....	912
Μαυροματίου.....	2.217				30	Σωληναρίου.....	523
Μελισσοχωρίου.....	731				31	Γψηλάντου.....	584
Μουρικίου.....	691				32	Χαιρωνείας.....	708
						<b>Σύνολο Επαρχίας.....</b>	<b>58.920</b>
						<b>Σύνολο Νομού Βοιωτίας.....</b>	<b>117.175</b>

### Η'. ΝΟΜΟΣ ΓΡΕΒΕΝΩΝ

1. Επαρχία Γρεβενών		19	Καλλονής.....	239	48	Παρασκευής.....	157
Δήμοι :		20 <td>Καλογιού..... <td>378 <td>49 <td>Παριβολίου..... <td>165</td> </td></td></td></td>	Καλογιού..... <td>378 <td>49 <td>Παριβολίου..... <td>165</td> </td></td></td>	378 <td>49 <td>Παριβολίου..... <td>165</td> </td></td>	49 <td>Παριβολίου..... <td>165</td> </td>	Παριβολίου..... <td>165</td>	165
Γρεβενών.....	7.739	21 <td>Καρπερού.....</td> <td>1.293</td> <td>50 <td>Πηγαδίτσας.....</td> <td>191</td> </td>	Καρπερού.....	1.293	50 <td>Πηγαδίτσας.....</td> <td>191</td>	Πηγαδίτσας.....	191
Δεσκάτης.....	4.436	22 <td>Κατάκαλης.....</td> <td>270</td> <td>51 <td>Πολυδένδρου.....</td> <td>296</td> </td>	Κατάκαλης.....	270	51 <td>Πολυδένδρου.....</td> <td>296</td>	Πολυδένδρου.....	296
Κοινότητες :		23 <td>Κέντρου.....</td> <td>389</td> <td>52 <td>Πολυνερίου.....</td> <td>221</td> </td>	Κέντρου.....	389	52 <td>Πολυνερίου.....</td> <td>221</td>	Πολυνερίου.....	221
Αβδέλλας.....	360	24 <td>Κηπουρείου.....</td> <td>500</td> <td>53 <td>Ποντινής.....</td> <td>366</td> </td>	Κηπουρείου.....	500	53 <td>Ποντινής.....</td> <td>366</td>	Ποντινής.....	366
Αγίου Γεωργίου.....	814	25 <td>Κιβωτού.....</td> <td>577</td> <td>54 <td>Προσβόρρου.....</td> <td>169</td> </td>	Κιβωτού.....	577	54 <td>Προσβόρρου.....</td> <td>169</td>	Προσβόρρου.....	169
Αγίου Κοσμά.....	228	26 <td>Κληματακίου.....</td> <td>261</td> <td>55</td> <td>Πυλωρών.....</td> <td>166</td>	Κληματακίου.....	261	55	Πυλωρών.....	166
Αγίων Θεοδώρων.....	773	27 <td>Κνίδης.....</td> <td>947</td> <td>56</td> <td>Ραδιάς.....</td> <td>383</td>	Κνίδης.....	947	56	Ραδιάς.....	383
Αηδονίων.....	257	28 <td>Κοκκινιάς.....</td> <td>344</td> <td>57</td> <td>Σαμαρίνης.....</td> <td>605</td>	Κοκκινιάς.....	344	57	Σαμαρίνης.....	605
Αλατοπέτρας.....	112	29 <td>Κοσματίου.....</td> <td>323</td> <td>58</td> <td>Σαρακίνας.....</td> <td>786</td>	Κοσματίου.....	323	58	Σαρακίνας.....	786
Αμυγδαλεών.....	843	30 <td>Κρανέας.....</td> <td>489</td> <td>59</td> <td>Σιταρά.....</td> <td>101</td>	Κρανέας.....	489	59	Σιταρά.....	101
Αναβρυτών.....	55	31 <td>Κυδωνιών.....</td> <td>344</td> <td>60</td> <td>Σμίξης.....</td> <td>208</td>	Κυδωνιών.....	344	60	Σμίξης.....	208
Βατολάκκου.....	361	32 <td>Κυπαρισσίου.....</td> <td>84</td> <td>61</td> <td>Σπηλαίου.....</td> <td>531</td>	Κυπαρισσίου.....	84	61	Σπηλαίου.....	531
Δασοχωρίου.....	273	33 <td>Κυρακαλής.....</td> <td>145</td> <td>62</td> <td>Συνδένδρου.....</td> <td>355</td>	Κυρακαλής.....	145	62	Συνδένδρου.....	355
Δασυλλίου.....	79	34	Λάβδα.....	153	63	Ταξιάρχου.....	456
Δοτσικού.....	86	35 <td>Μαυραναίων.....</td> <td>508</td> <td>64</td> <td>Τρικοκιάς.....</td> <td>791</td>	Μαυραναίων.....	508	64	Τρικοκιάς.....	791
Ελάτου.....	357	36 <td>Μεγάλου Σειρηνίου.....</td> <td>656</td> <td>65</td> <td>Τρικώφου.....</td> <td>72</td>	Μεγάλου Σειρηνίου.....	656	65	Τρικώφου.....	72
Ελευθέρου.....	304	37 <td>Μεγάρου.....</td> <td>622</td> <td>66</td> <td>Τριχώμου.....</td> <td>236</td>	Μεγάρου.....	622	66	Τριχώμου.....	236
Εξάρχου.....	183	38 <td>Μεσολουρίου.....</td> <td>30</td> <td>67</td> <td>Φελλίου.....</td> <td>457</td>	Μεσολουρίου.....	30	67	Φελλίου.....	457
Ζάκα.....	470	39 <td>Μηλέας.....</td> <td>372</td> <td>68</td> <td>Φιλιππαίων.....</td> <td>235</td>	Μηλέας.....	372	68	Φιλιππαίων.....	235
Καληράχης.....	269	40 <td>Μικρολιβάδου.....</td> <td>113</td> <td></td> <td></td> <td></td>	Μικρολιβάδου.....	113			
Καλλιθέας.....	322	41 <td>Μοναχίτιου.....</td> <td>250</td> <td></td> <td></td> <td></td>	Μοναχίτιου.....	250			
		42 <td>Μυρσίνης.....</td> <td>437</td> <td></td> <td></td> <td></td>	Μυρσίνης.....	437			
		43 <td>Οροπέδιου.....</td> <td>293</td> <td></td> <td></td> <td></td>	Οροπέδιου.....	293			
		44 <td>Παλιοχωρίου.....</td> <td>445</td> <td></td> <td></td> <td></td>	Παλιοχωρίου.....	445			
		45 <td>Παλιουριάς.....</td> <td>415</td> <td></td> <td></td> <td></td>	Παλιουριάς.....	415			
		46 <td>Παναγίας.....</td> <td>160</td> <td></td> <td></td> <td></td>	Παναγίας.....	160			
		47 <td>Πανοράματος.....</td> <td>116</td> <td></td> <td></td> <td></td>	Πανοράματος.....	116			
						<b>Σύνολο Επαρχίας.....</b>	<b>36.421</b>
						<b>Σύνολο Νομού Γρεβενών.....</b>	<b>36.421</b>

Μονοκαρυάς.....	523	12	Άνω Κουρουνίου.....	553	41	Μαλετιάνων.....	421
Νέου Πύργου.....	263	13	Άνω Ποταμιάς.....	95	42	Μανικίων.....	33
	1.009	14	Αργυρού.....	195	43	Μαρμαριού.....	249
				596	44	Μελισσιώνων.....	1.118

Αύξων Αριθμός	Δήμοι και Κοινότητες	Πληθυσμός	Αύξων Αριθμός	Δήμοι και Κοινότητες	Πληθυσμός	Αύξων Αριθμός	Δήμοι και Κοινότητες	Πληθυσμός
---------------	----------------------	-----------	---------------	----------------------	-----------	---------------	----------------------	-----------

Θ'. ΝΟΜΟΣ ΔΡΑΜΑΣ

1. Επαρχία Δράμας								
Δήμοι :								
1	Δοξάτου	3 389	17	Καλαμώνος	874	44	Οχυρόν	654
2	Δράμας	37 118	18	Καλής Βρύσης	1.109	45	Παχυνερίου	264
3	Κάτω Νευροκοπίου	2 370	19	Καλλιθέας	726	46	Παντοράματος	33
4	Προσοτσάνης	3 716	20	Καλλιφύτου	1.300	47	Παρανεστίου	1.001
			21	Καλού Αγρού	1.142	48	Περυβαρίου	982
			22	Καταφύτου	220	49	Περιχώρας	252
			23	Κάτω Βροντούς	483	50	Πετρούσσης	1.899
			24	Κεφαλαρίου	753	51	Πηγαδίων	275
			25	Κοκκινογείτων	943	52	Πλατανιάς	607
			26	Κουδουνίων	885	53	Πλατανόβρυσης	321
			27	Κυρίων	2.246	54	Ποταμιών	408
			28	Λευκογείτων	605	55	Πτελέας Πλατανιάς	387
1	Αγίας Παρασκευής	618	29	Λιβαδερού	166	56	Πύργου	259
2	Αγίου Αναστασίου	3.013	30	Μακρυπλαγίου	72	57	Σιδηρόνερου	265
3	Αγοράς	167	31	Μαυροβάτου	632	58	Σίλλης	121
4	Αδριανής	1.076	32	Μαυρολεύκης	590	59	Σιταγρών	862
5	Ανθοχωρίου	212	33	Μεγαλοκάμπου	478	60	Σικλωτής	60
6	Άνω Πυξαρίου	136	34	Μικροκάμπου	340	61	Υψηλής Ράχης	302
7	Αργυρουπόλεως	879	35	Μικροκλειστούρας	159	62	Φτελιάς	964
8	Αγλαδέας	107	36	Μικροηγιάδας	43	63	Φωτολίβους	1.788
9	Βαθυτόπου	448	37	Μικροπόλεως	1.239	64	Χαριτωμένης	561
10	Βώλακας	1.043	38	Μικροχωρίου	472	65	Χρυσοκεφάλου	334
11	Γερμμένης	375	39	Μοναστηρακίου	758	66	Χωριστής	2.104
12	Γρανιτού	88	40	Μυλοποτάμου	676		<b>Σύνολο Επαρχίας</b>	<b>94.772</b>
13	Δασωτού	275	41	Νεροφράκτου	775		<b>Σύνολο Νομού Δράμας</b>	<b>94.772</b>
14	Εξοχής	204	42	Νικηφόρου	561			
15	Θόλου	524	43	Ξηροποτάμου	2.475			
16	Καλαμπακίου	3.389						

Ι'. ΝΟΜΟΣ ΔΩΔΕΚΑΝΗΣΟΥ

1. Επαρχία Καλύμνου			3. Επαρχία Κώ			9		
Δήμοι :			Δήμοι :			Βατίου		
1	Αστυπαλαίας	1.034	1	Κώ	11.851	10	Γενναδίου	331
2	Καλυμνίων	14.457	2	Μανδρακίου	718	11	Δαματριάς	370
3	Λειψών	574	Κοινότητες :			12	Διμυλιάς	422
4	Λέρου	8.136	1	Αντιμαχείας	1.676	13	Εμπάνα	1.377
5	Πάτμου	2.607	2	Ασφενδιού	1.723	14	Θεολόγου	751
			3	Εμπορειού	182	15	Ιαλυσού (Τριάντα)	7.212
			4	Καρδαμαίνης	1.212	16	Ιστρίου	269
			5	Κεράλλου	2.072	17	Καλαβάρδα	449
			6	Νικιών	84	18	Καλάθου	317
			7	Πυλίου	1.816	19	Καλυθιών	2.788
				<b>Σύνολο Επαρχίας</b>	<b>21.334</b>	20	Καταβιάς	618
						21	Κοσκινού	2.390
						22	Κρεμαστής	3.163
						23	Κρητηνιάς	755
						24	Λαερμων	477
						25	Λάρδου	610
						26	Λαχανιάς	270
						27	Λιβαδίων	112
						28	Λίνδου	807
						29	Μαλώνος	1.049
						30	Μαριτσών	1.352
						31	Μασάρων	792
						32	Μεσαναγρού	289
						33	Μονολίθου	394
						34	Παραδείσιου	2.207
						35	Παστίδας	1.021
						36	Πλατανίων	225
						37	Προφίλιας	219
						38	Πυλώνος	379
						39	Σαλάκου	580
						40	Σιάνων	294
						41	Σορωνής	926
						42	Φανών	903
						43	Ψίνθου	680
							<b>Σύνολο Επαρχίας</b>	<b>90.963</b>
							<b>Σύνολο Νομού Δωδεκανήσου</b>	<b>145.071</b>

Δήμοι και Κοινότητες	Πληθυσμός	Αύξων Αριθμός	Δήμοι και Κοινότητες	Πληθυσμός	Αύξων Αριθμός	Δήμοι και Κοινότητες	Πληθυσμός
----------------------	-----------	---------------	----------------------	-----------	---------------	----------------------	-----------

ΙΑ'. ΝΟΜΟΣ ΕΒΡΟΥ

<b>1. Επαρχία Αλεξανδρουπόλεως</b>			Κυανής .....	741	18	Πετρωτών .....	617
Δήμοι :		15	Κυριακής .....	258	19	Πλάτης .....	599
Αλεξανδρουπόλεως .....	35.799	16	Λαβάρων .....	2.117	20	Πτελεσας .....	660
Κοινότητες :		17	Λάδης .....	402	21	Ριζίκου .....	1.900
Άβαντος .....	555	18	Μάνδρας .....	319	22	Σπηλαίου .....	603
Αισούτης .....	671	19	Μάνης .....	1.498	23	Στέρνας .....	1.015
Ανθείας .....	1.207	20	Μαυροακκλησίου .....	605	24	Φυλακίου .....	1.272
Δορίσκου .....	1.111	21	Μεταξάδων .....	1.336	25	Χανδρά .....	322
Δωρικού .....	364	22	Μικρού Δερειού .....	2.067		<b>Σύνολο Επαρχίας .....</b>	<b>42.226</b>
Καβησού .....	680	23	Παλιουρίου .....	907		<b>4. Επαρχία Σαμοθράκης</b>	
Κίρκης .....	294	24	Πετράδων .....	634		Κοινότητες :	
Λουτρού .....	1.367	25	Ποιμενικού .....	514		Σαμοθράκης .....	2.871
Μάκρης .....	1.334	26	Πραγγίου .....	503		<b>Σύνολο Επαρχίας .....</b>	<b>2.871</b>
Νιψής .....	523	27	Πρωτοκκλησίου .....	1.230		<b>5. Επαρχία Σουφλίου</b>	
Πυλαίας .....	421	28	Πυθίου .....	1.186		Δήμοι :	
Συκορράχης .....	1.049	29	Σιτοχωρίου .....	439		Σουφλίου .....	5.587
Φερών .....	5.309		<b>Σύνολο Επαρχίας .....</b>	<b>35.796</b>		Κοινότητες :	
<b>Σύνολο Επαρχίας .....</b>	<b>50.684</b>		<b>3. Επαρχία Ορεστιάδος</b>			Αρδανίου .....	513
<b>2. Επαρχία Διδυμοτείχου</b>			Δήμοι :			Δαδιάς .....	326
Δήμοι :		1	Ορεστιάδος .....	14.727	1	Κορνοφωλεάς .....	793
Διδυμοτείχου .....	8.571	2	Κοινότητες :		2	Λαγυνών .....	339
Κοινότητες :		3	Αμπελακίων .....	813	3	Λευκίμης .....	512
Αλεποχωρίου .....	696	4	Αρζου .....	604	4	Λυκθώματος .....	709
Αμορίου .....	700	5	Βάλτου .....	708	5	Λύρας .....	391
Ασβεστάδων .....	434	6	Δικαίων .....	1.693	6	Πέπλου .....	2.580
Ασπμένιου .....	697	7	Ελαίας .....	669	7	Προβατόνος .....	1.120
Ασπρονηρίου .....	833	8	Ζώνης .....	1.328	8	Τριφυλλίου .....	446
Βρυσηκών .....	896	9	Καβύλης .....	1.509	9	Τυχερού .....	2.031
Δόξης .....	649	10	Καστανέων .....	1.791	10	Φυλακτού .....	562
Ελαφοχωρίου .....	1.009	11	Κομάρων .....	892	11	<b>Σύνολο Επαρχίας .....</b>	<b>16.909</b>
Ελληνοχωρίου .....	1.435	12	Κυπρίνου .....	1.669	12	<b>Σύνολο Νομού Έβρου .....</b>	<b>148.436</b>
Θουρίου .....	2.245	13	Μαρσαίων .....	357			
Ισαακίου .....	638	14	Μεγάλης Δοξιάπαρας .....	550			
Καρωτής .....	1.336	15	Νέας Βύσσης .....	3.935			
Κουφοβούνου .....	1.201	16	Νέου Χειμωνίου .....	650			
		17	Νεοχωρίου .....	1.612			
			Ορμενίου .....	846			
			Πενταλόφου .....	885			

ΙΒ'. ΝΟΜΟΣ ΕΥΒΟΙΑΣ

<b>1. Επαρχία Ιστιαίας</b>			Ταζιάρχου .....	874	15	Αυλωναρίου .....	1.573
Δήμοι :		23	Ορεών .....	1.162	16	Αγλαδερής .....	315
Ιστιαίας .....	5.279	24	<b>Σύνολο Επαρχίας .....</b>	<b>22.930</b>	17	Βέλους .....	532
Λουτρών Αιδηψού .....	3.903		<b>2. Επαρχία Καρυστίας</b>			Βιτάλων .....	739
Κοινότητες :			Δήμοι :		18	Βρύσης .....	541
Αβγαριάς .....	169	1	Καρύστου .....	4.081	19	Γαβαλά .....	458
Αγδινών .....	249	2	Κύμης .....	3.274	20	Γιαννιτσίου .....	254
Αγίου .....	1.220	3	Σκύρου .....	2.757	21	Γραμπιάς .....	272
Αγριοβοτάνου .....	393	4	Κοινότητες :		22	Δύστου .....	662
Αρτεμισίου .....	795	5	Αγίου Βλασίου .....	409	23	Ενορίας .....	325
Ασκηνίου .....	764	6	Αγίου Γεωργίου .....	360	24	Ζαρράκων .....	693
Βασιλικών .....	857	7	Αγίου Δημητρίου .....	315	25	Θαρουνίων .....	370
Βουτά .....	569	8	Αγίου Ιωάννου .....	924	26	Καδίου .....	389
Γαλατσάδων .....	292	9	Αγίου Λουκά .....	1.273	27	Καλημεριάνων .....	295
Γαλατσώννας .....	157	10	Αετού .....	495	28	Καλλιανού .....	366
Γερακιούς .....	228	11	Ακταίου .....	140	29	Καλυβίων .....	661
Γιάτρων .....	1.006	12	Αλιβερίου .....	5.103	30	Κατσαρωνίου .....	215
Γουβών .....	565	13	Αμυροποτάμου .....	373	31	Κάτω Κουρουνίου .....	104
Ελληνικών .....	456	14	Αμυγδαλέας .....	466	32	Κήπων .....	315
Καμαριών .....	438		Ανδρωνιάνων .....	555	33	Κομίτου .....	436
Καστανιωτίσσης .....	324		Άνω Κουρουνίου .....	95	34	Κονιστράων .....	802
Κοκκινομηλιάς .....	296		Άνω Ποταμιάς .....	195	35	Κοσκινών .....	424
Κρουσερίτη .....	323		Αργυρού .....	596	36	Κρεμαστού .....	248
Λιχάδος .....	1.016				37	Κριεζών .....	793
Μηλεών .....	323				38	Λεπούρων .....	236
Μονοκαρυάς .....	263				39	Μακροχωρίου .....	221
Νέου Πύργου .....	1.009				40	Μαλετιάνων .....	33
					41	Μανικίων .....	249
					42	Μαρμαρίου .....	1.118
					43	Μελισσώνος .....	31
					44		



Αύξων Αριθμός	Δήμοι και Κοινότητες	Πληθυσμός	Αύξων Αριθμός	Δήμοι και Κοινότητες	Πληθυσμός	Αύξων Αριθμός	Δήμοι και Κοινότητες	Πληθυσμός
				Κοινότητες :				
45	Μεσοχωριών	548	1	Αγίας Άννης	1.403	35	Κυπαρισσίου	285
46	Μονοδρόου	661	2	Αγίας Σοφίας	205	36	Λουκισίων	1.017
47	Μύλων	166	3	Αγίου Αθανασίου	331	37	Λούτσας	322
48	Νεοχωρίου	546	4	Αγίου Νικολάου	1601	38	Μακρυκάπας	997
49	Νέων Στύρων	1.042	5	Αμαρύνθου	8.809	39	Μαντουδίου	2.913
50	Οικωνιάς	1.210	6	Αμελάντων	85	40	Μετοχίου Δερφών	528
51	Οξύλιθου	1.282	7	Αμφιθέας	328	41	Μετοχίου Κηρέως	236
52	Ορίου	504	8	Άνω Βάθειας	448	42	Μίστρου	459
53	Παραδεισίου	265	9	Άπταλης	561	43	Μύτικα	1.656
54	Παρθενίου	483	10	Αφρατίου	1.275	44	Νέας Αρτάκης	5.935
55	Πετριών	774	11	Αχλαδίου	491	45	Νέας Λαμψάκου	1.648
56	Πλατάνας (Κ. Ποταμιάς)	361	12	Βαθέως	2.211	46	Νεροτριβιάς	582
57	Πλατανιστού	480	13	Βασιλικού	4.294	47	Παγώνια	252
58	Πολυποτάμου	193	14	Βλαχιάς	291	48	Παλιούρα	679
59	Πρασίνου	391	15	Βούνων	206	49	Παππάδων	412
60	Πυργίου	213	16	Γλυφάδας	283	50	Παραλίας Αυλίδος	1.148
61	Πύργου	298	17	Γυμνού	1.652	51	Πηλίου	857
62	Στουππαίων	391	18	Δαφνούσσης	217	52	Πισσώνος	541
63	Στύρων	842	19	Δροσιάς	3.004	53	Πολιτικών	1.217
64	Ταξιάρχων	221	20	Ερετριάς	3.711	54	Πούρνου	327
65	Τραχηλίου	440	21	Θεολόγου	531	55	Προκοπίου	1.319
66	Ωρολογίου	418	22	Καθενών	625	56	Ροβιών	1.133
			23	Καλλιθέας	439	57	Σέτας	266
			24	Καλού Χωριού-Παντειχίου	650	58	Σκεπαστής	262
	Σύνολον Επαρχίας	47.311	25	Καμαρίτσας	590	59	Σπαθαρίου	476
			26	Καμπιών	201	60	Σταυρού	366
	3. Επαρχία Χαλκίδος		27	Καστέλλας	1.030	61	Στενής Δέρφους	1.083
	Δήμοι :		28	Κεραμείας	184	62	Στροπώνων	740
1	Λίμνης	2.896	29	Κερασέας	437	63	Στροφυλιάς	830
2	Χαλκιδέων	44.867	30	Κεργιών	728	64	Τριάδος	920
3	Ψαχνών	5499	31	Κηρίνθου	1.023	65	Φαρακιάς	239
			32	Κοντοδεσποτίου	274	66	Φάρου	644
			33	Κοτσικιάς	209	67	Φύλων	1.349
			34	Κουρκουλών	442		Σύνολο Επαρχίας	118.169
							Σύνολο Νομού Ευβοίας	188.410

ΙΓ'. ΝΟΜΟΣ ΕΥΡΥΤΑΝΙΑΣ

	1. Επαρχία Ευρυτανίας		27	Εσωχωριών	80	60	Ραπτοπούλου	997
	Δήμοι :		28	Καλεσμένου	191	61	Ροσκάς	84
1	Καρπενησίου	5.230	29	Καρίτσας Καρπενησίου	102	62	Σαρκίνης	59
	Κοινότητες :		30	Καστανιάς	284	63	Σελλών	92
1	Αγίας Βλαχέρνης	90	31	Καταβόθρας	160	64	Σιβίστης	116
2	Αγίας Τριάδος	477	32	Κέδρων	203	65	Στάβλων	165
3	Αγίου Ανδρέου	51	33	Κερασσοχωρίου	652	66	Σταυροπηγίου	216
4	Αγίου Δημητρίου	102	34	Κλαυσίου	212	67	Σταυροχωρίου	41
5	Αγίου Νικολάου	468	35	Κλειστού	599	68	Στενώματος	338
6	Αγίου Χαράλαμπους	204	36	Κηρυττάδων (Κυφέλης)	212	69	Στεφανίου	32
7	Αγορών	399	37	Κριελλού	344	70	Συγκρέλλου	118
8	Αλεστίων	19	38	Λεπιανών	409	71	Τοπολιάνων	313
9	Ανατολικής Φραγκίστας	249	39	Λημερίου	253	72	Τόρνου	138
10	Ανιάδας	142	40	Λιθοχωρίου	320	73	Τριδένδρου	68
11	Ασπροπύργου	218	41	Μαραθέας	159	74	Τριποτάμου	495
12	Βαλαώρας	503	42	Μαράθου	187	75	Τροβάτου	200
13	Βελωτών	69	43	Μαυροματάς	130	76	Φιδακίων	34
14	Βίνιανης	207	44	Μεγάλου Χωριού	469	77	Φουρνάς	945
15	Βούλιπης	408	45	Μεσοκώμης	134	78	Χελιδόνος	113
16	Βουτύρου	146	46	Μικρού Χωριού	330	79	Χόγλιας	90
17	Βραγγιανών	162	47	Μοναστηρακίου	148	80	Χρυσώς	114
18	Βράχας	233	48	Μουζιλίου	142	81	Ψιανών	83
19	Γρανιτσής	610	49	Μυρίκης	262			
20	Δάφνης	412	50	Νέου Αργυρίου	400			
21	Δερματίου	55	51	Νοστήμου	165			
22	Δομιανών	401	52	Παλαιοκατούνας	709			
23	Δομνίστης	745	53	Παλαιοχωριού	365			
24	Δυτικής Φραγκίστας	520	54	Παππαρουσίου	174			
25	Επιτιανών	97	55	Παυλοπούλου	216			
26	Επισκοπής	68	56	Πετραλώνων	132			
			57	Πρασιάς	456			
			58	Προδρόμου	41			
			59	Προυσού	406			
							Σύνολο Επαρχίας	26.182
							Σύνολο Νομού Ευρυτανίας	26.182

ΙΔ'. ΝΟΜΟΣ ΖΑΚΥΝΘΟΥ

	Επαρχία Ζακύνθου		3	Αγίου Δημητρίου	435	12	Άνω Γερακαρίου	563
	Δήμοι :		4	Αγίου Κηρύκου	567	13	Αργασιού	362
1	Ζακυνθίου	9.767	5	Αγίου Λέοντος	362	14	Βανάτου	545
	Κοινότητες :		6	Αγίου Νικολάου	463	15	Βασιλικού	402
1	Αγαλά	310	7	Αγίων Πάντων	262	16	Βολιμών	702
2	Αγίας Μαρίας	152	8	Αλικανά	199	17	Βουγιάτου	344
			9	Αμπελοκήπων	911	18	Γαϊτανίου	822
			10	Αναφωνητριάς	252	19	Γαλάρας	219
			11	Άνω Βολιμών	477	20	Γυρίου	57

Αριθμός	Δήμοι και Κοινότητες	Πληθυσμός	Αύξων Αριθμός	Δήμοι και Κοινότητες	Πληθυσμός	Αύξων Αριθμός	Δήμοι και Κοινότητες	Πληθυσμός
21	Έξω Χώρας	215	31	Λιθακιάς	868	41	Πλάνο	305
22	Καλαμακίου	313	32	Λούγας	60	42	Ρομυρίου	362
23	Καλιπάδου	564	33	Μαριών	381	43	Σαρακινάδου	302
24	Καλλιθέας	245	34	Μαγαριάδου	789	44	Σκουληκάδου	514
25	Κατασταρίου	1.097	35	Μέσου Γερακιού	424	45	Τραγακίου	498
26	Κάτω Γερακιού	273	36	Μουζακίου	725	46	Φυλιάτη	188
27	Κερίου	663	37	Μποχάλης	498			
28	Κυφέλης	536	38	Ορθονίου	261		Σύνολο Επαρχίας	30.014
29	Λαγκαθακίων	288	39	Παντοκράτορος	870			
30	Λαγωπόδου	369	40	Πηγαδακίων	373		Σύνολο Νομού Ζακύνθου	30.014

**ΙΕ'. ΝΟΜΟΣ ΗΛΕΙΑΣ**

Αριθμός	Επαρχία Ηλείας	Πληθυσμός	Αύξων Αριθμός	Κοινότητες	Πληθυσμός	Αύξων Αριθμός	Κοινότητες	Πληθυσμός
	<b>Επαρχία Ηλείας</b>		55	Καράτουλα	773	123	Πουρναρίου	309
	<b>Δήμοι :</b>		56	Καρδαμά	873	124	Πρασίνου	626
	Αμαλιάδος	15.248	57	Καρδιακαυτίου	508	125	Ροβιάτας	328
	Ανδραβίδας	3.460	58	Καρούας	246	126	Ροδιάς	305
	Αρχαίας Ολυμπίας	1.125	59	Κάστρου	806	127	Ρουπακίου	372
	Γαστούνης	4.751	60	Κατακόλου	728	128	Σαβαλίων	1.186
	Λεγαίνων	3.200	61	Κατσαρού	387	129	Σαλιμώνης	715
	Πύργου (Λετρίνων)	21.958	62	Κάτω Παναγίας	1.123	130	Σιμοπούλου	495
	<b>Κοινότητες :</b>		63	Καυκωνιάς	217	131	Σκαφιδιάς	215
	Αγίας Άννης	368	64	Κέντρου	337	132	Σκλίβας	257
	Αγίας Κυριακής	193	65	Κεραμιδιάς	480	133	Σκουροχωρίου	648
	Αγίας Ναύρας	346	66	Κλαδέου	205	134	Σμίλλας	484
	Αγίας Τριάδος	244	67	Κλιονιάς	314	135	Σοπίου	219
	Αγίου Γεωργίου	569	68	Κολυρίου	1.012	136	Σταφιδοκάμπου	206
	Αγίου Δημητρίου	474	69	Κορρακοχωρίου	171	137	Στρεφίου	760
	Αγίου Ηλία Λετρίνων	331	70	Κοροίβου	369	138	Στρουσίου	335
	Αγίου Ηλία Πηγητών	145	71	Κορυφής	180	139	Σωστίου	358
	Αγίου Ιωάννου	500	72	Κορινιά	198	140	Τραγανού	2.502
	Αγίων Αποστόλων	160	73	Κούμανη	749	141	Τσιπιανών	365
	Αγνάντων	263	74	Κουρτέση	781	142	Φλόκα	502
	Αγραπηδοχωρίου	326	75	Κουτσουχέρας	588	143	Φολόης	308
	Αετορράχης	315	76	Κρυόβρυσης	410	144	Φοναϊτίων	159
	Αλποχωρίου	819	77	Κρυονερίου	210	145	Χαβαρίου	1.481
	Αμπελοκάμπου	621	78	Κρυονέρου	311	146	Χαριάς	209
	Αμπελώνος	675	79	Κυλλήνης	600	147	Χειμαδιού	467
	Ανθώνος	314	80	Λαγανά	344	148	Χελιδονίου	653
	Αντρωνίου	832	81	Λάλα	788	149	Ωλένης	594
	Αρβανίτη	243	82	Λαμπείας	757			
	Αρετής	527	83	Λανθίου	562		Σύνολο Επαρχίας	128.920
	Άσπρων Σπιτιών	385	84	Λασταϊκών	564			
	Αστρά	381	85	Λάτα	320			
	Αυγείου	446	86	Λατζότου	631			
	Αυγής	182	87	Λεβεντοχωρίου	207			
	Αχλαδινής	447	88	Λευκοχωρίου	401			
	Βαροβασινης	1.134	89	Λιναριάς	177			
	Βάρδας (Βουπρασιού)	3.039	90	Λούβρου	279			
	Βαρθολομιού	3.236	91	Λουκά	339	1	Δήμοι :	
	Βασιλακίου	600	92	Λυγιάς	542	2	Ανδριτσιάνης	1.034
	Βελανιδίου	263	93	Μάγειρα	80		Ζαχάρας	2.812
	Βουλαγιμένης	510	94	Μαγούλας	403			
	Βουνάργου	922	95	Μαζαρακίου	646			
	Βροχίτης	431	96	Μανολάδος	1.160	1	Κοινότητες :	
	Βυτιναϊκών	337	97	Μάχου	359	2	Αγίου Ηλία	76
	Γερακίου	664	98	Μελίσσης	593	3	Αγριδίου	60
	Γουμέρου	947	99	Μηλιών	269	4	Αλιφείρας	218
	Γρανιτσαϊκών	302	100	Μιράκας	408	5	Αλφειούσης	1.017
	Δάφνης	536	101	Μουζακίου	564	6	Αμυγδαλιών	634
	Δαφνιωτίσσης	443	102	Μουριάς	218	7	Ανεμοχωρίου	422
	Δήμητρας	172	103	Μυρσίνης	1.100	8	Ανηλίου	206
	Δούκα	311	104	Μυρτέας	915	9	Αρηνής	232
	Δουναϊκών	886	105	Νεαπόλεως	303	10	Βρεστού	315
	Ελαιώνος	509	106	Νέας Μανολάδος	1.235	11	Βρίνας	542
	Εφύρας	381	107	Νεμούτας	573	12	Γιαννιτοχωρίου	479
	Ήλιδος	221	108	Νεοχωρίου Μυρτουσιών	1.015	13	Γραϊκα	420
	Ηρακλείας	352	109	Νεράιδας	276	14	Γρόλλου	374
	Καβάσιλα	1.032	110	Νησιού	620	15	Δαφνούλας	236
	Κακοταρίου	283	111	Νηροκάμπου	327	16	Διασεύλων	497
	Καλυβακίων (Ξενιών)	59	112	Ξυλοκέρας	415	17	Δραγαγίου	144
	Καλυβίων Ήλιδος	424	113	Οινόης	401	18	Επιταλίου	1.869
	Καλυβίων Μυρτουσιών	147	114	Ορεινής	307	19	Θεισάας	134
	Καμμένης	207	115	Παλατοβαρβασινης	438	20	Κκχοβάτου	444
	Κάμπου	179	116	Παλατοχωρίου	312	21	Καλιδόνης	576
	Καπελέτου	621	117	Πελοπίου	924	22	Καλλιθέας	969
			118	Περιστερίου	528	23	Καλλιχώμου	1.080
			119	Περσινής	361	24	Καλυβακίων	367
			120	Πεύκης	215	25	Κάτω Σαμικού	416
			121	Πευκίων	279	26	Κουμουθέρα	138
			122	Πλατάνου	1.185	27	Κουφοπούλου	93
							Κρεστένων	3.539

Αύξων Αριθμός	Δήμοι και Κοινότητες	Πληθυσμός	Αύξων Αριθμός	Δήμοι και Κοινότητες	Πληθυσμός	Αύξων Αριθμός	Δήμοι και Κοινότητες	Πληθυσμός
28	Κρουονερίου	111	41	Περιβολίων	103	54	Σχίνων	519
29	Λεπρέου	615	42	Πετραλώνων	326	55	Ταξιαρχών	228
30	Λιβαδαζίου	153	43	Πλατιάννας (Πλατάννας)	490	56	Τρυπητής	429
31	Λιμισταίνης	142	44	Πλουτοχωρίου	214	57	Φαναρίου	210
32	Μακίστου	118	45	Πρασιδαζίου	139	58	Φιγαλείας	142
33	Μακρυσίων	1.788	46	Ραχών	287	59	Φρίζης	359
34	Ματεσίου	154	47	Ροζίων	97	60	Χρυσοχωρίου (Τρυπών)	172
35	Μηλέας	219	48	Ροδιών	172			
36	Μίνθης	238	49	Σαμικού	340			
37	Μυρωνίων	437	50	Σέκουλα	190			
38	Ν.Φιγαλείας (Κάτω Φιγαλείας)	1.712	51	Σκιλλουντίας	383			
39	Νεοχωρίου	309	52	Σμέρνας	349			
40	Ξηροχωρίου	633	53	Στοιμίου	83			
							<b>Σύνολο Επαρχίας</b>	<b>31.385</b>
							<b>Σύνολο Νομού Ηλείας</b>	<b>160.305</b>

**ΙΣΤ'. ΝΟΜΟΣ ΗΜΑΘΙΑΣ**

1. Επαρχία Ημαθίας				2. Επαρχία Ναούσης				
	<b>Δήμοι :</b>				<b>Δήμοι :</b>			
1	Αλεξανδρείας	11.889	21	Λειανοβεργίου	1.770	1	Ναούσης	19.430
2	Βερούσιας	37.966	22	Λουτρού	1.238		<b>Κοινότητες :</b>	
	<b>Κοινότητες :</b>		23	Λυκόγιαννης	721		Αγγελοχωρίου	1.670
1	Αγίας Βαρβάρας	1.683	24	Μακροχωρίου	3.850	1	Αρκοχωρίου	206
2	Αγίας Μαρίνης	964	25	Μελίτης	3.245	2	Γιαννακοχωρίου	440
3	Αγίου Γεωργίου	1.448	26	Νέας Νικομηδείας	948	3	Επισκοπής	1.700
4	Αγκυθιάς	1.645	27	Νεοκάστρου	928	4	Ζερβοχωρίου	1.504
5	Αράχου	430	28	Νεοχωρίου	710	5	Κάτω Βερμίου	133
6	Βεργίνης	1.212	29	Νησίου	1.710	6	Κοπανού	1.851
7	Βρυσακίου	615	30	Ξεχασμένης	1.046	7	Λευκαδίων	935
8	Γεωργιανών	270	31	Παλαιού Σκυλλιτσίου	696	8	Μαρίνης	1.142
9	Δασκίου	394	32	Παλατιτσίων	905	9	Μονοσπίτων	929
10	Διαβατού	1.226	33	Πατριδος	1.103	10	Πολυπλατάνου	942
11	Επισκοπής	1.005	34	Πλατάνου	910	11	Ροδοχωρίου	611
12	Καβασιλών	868	35	Πλατέος	2.367	12	Στενημάχου	819
13	Καμποχωρίου	376	36	Πολυδένδρου	346	13	Χαριέσσης	1.001
14	Καστανέας	129	37	Πρασινάδας	768	14		
15	Κεφαλοχωρίου	695	38	Προδρόμου	1.566		<b>Σύνολο Επαρχίας</b>	<b>33.313</b>
16	Κλειδίου	1.244	39	Ράχης	470		<b>Σύνολο Νομού Ημαθίας</b>	<b>133.750</b>
17	Κορυφής	1.932	40	Ριζωμάτων	1.052			
18	Κουλούρας	1.035	41	Σταυρού	1.339			
19	Κουμαριάς	210	42	Συκέας	386			
20	Κυψέλης (Νεοχωρίου)	536	43	Σηκιάς	521			
			44	Τρικάλων	1.643			
			45	Τριλόφου	687			
			46	Τριτοτάμου	538			
			47	Φυτείας	702			
				<b>Σύνολο Επαρχίας</b>	<b>100.437</b>			

**ΙΖ'. ΝΟΜΟΣ ΗΡΑΚΛΕΙΟΥ**

1. Επαρχία Βιάννου				2. Επαρχία Καινουργίου				
	<b>Κοινότητες :</b>				<b>Δήμοι :</b>			
1	Αγίου Βασιλείου	585	8	Βασιλικής	358	3	Άνω Ασπιτών	451
2	Αμιρά	862	9	Βασιλικών Ανωγείων	407	4	Αστυρακίου	429
3	Άνω Βιάννου	1.365	10	Βοριζίων	667	5	Αυγενικής	707
4	Βαχού	211	11	Γαλιάς	1.048	6	Αγλάδας	570
5	Καλαμίου	432	12	Γέργερης	2.205	7	Βρυτών	618
6	Κάτω Βιάννου	229	13	Γκαγκαλών	747	8	Γαζίου	2.057
7	Κάτω Σύμης	248	14	Ζαρού	2.268	9	Γωνιών	657
8	Κεφαλοβρυσιού	234	15	Καστελλίου	448	10	Δαμάστας	298
9	Πεύκου	330	16	Κουσέ	212	11	Καλεσιών	741
10	Συκολόγυ	474	17	Μητροπόλεως	423	12	Καμαρίου	160
11	Χόνδρου	556	18	Μιαμούς	511	13	Καμαριώτου	175
	<b>Σύνολο Επαρχίας</b>	<b>5.526</b>	19	Μορονίου	552	14	Κάτω Ασπιτών	1.055
			20	Νυβρίτου	395	15	Κεραμουτσίου	244
			21	Πανασού	379	16	Κερασίων	279
			22	Περίου	112	17	Κορφών	604
			23	Πετροκεφαλίου	626	18	Κρουσάνος	2.872
			24	Πηγαδάκων	481	19	Λουτρακίου	197
			25	Πλατάνου	371	20	Μαράθου	324
			26	Πλώρας	341	21	Μονής	286
	<b>Δήμοι :</b>		27	Πόμπιας	1.114	22	Πενταμοδίου	242
1	Μοιρών	3.688	28	Ρουφά	232	23	Πετροκεφάλου	257
	<b>Κοινότητες :</b>		29	Σκουρβούλων	553	24	Πρινιάς	459
1	Αγίου Κυρίλλου	153	30	Χουστουλιανών	338	25	Πυργούς	382
2	Αγίων Δέκα	865		<b>Σύνολο Επαρχίας</b>	<b>21.300</b>	26	Ροδιάς	1.038
3	Αληθινής	174				27	Σάρχου	215
4	Αμπελούζου	353				28	Σίβας	225
5	Αντισκαρίου	546				29	Σταυρακίων	622
6	Άνω Μουλιών	577				30	Τυλίσου	1.230
7	Απεσωκαρίου	156				31	Φόδελε	445
							<b>Σύνολο Επαρχίας</b>	<b>18.360</b>

Δήμοι και Κοινότητες	Πληθυσμός	Αύξων Αριθμός	Δήμοι και Κοινότητες	Πληθυσμός	Αύξων Αριθμός	Δήμοι και Κοινότητες	Πληθυσμός
<b>4. Επαρχία Μονοφασίου</b>							
Κοινότητες :							
Αγίας Βαρβάρας	1.921	8	Αιτωκίων	344	57	Σγουροκεφαλίου	431
Αγίου Θωμά	885	9	Αμαριανού	308	58	Σκαλακίου	760
Αλαγίων	245	10	Ανωπόλεως	2.318	59	Σμυρίου	235
Ανω Ακρίων	715	11	Αποστόλων	489	60	Χαρασσού	204
Αρχαλοχωρίου	3.243	12	Αρχαγγέλου	321	61	Χερσονήσου	986
Ασημίου	1.052	13	Ασκών	340	62	Χουδατσίου	855
Αγεονιά	434	14	Αστρακίων	286			
Βαχιονιάς	1.016	15	Αστριτσίου	442			
Γαρπίνας	796	16	Αφρατίου	250			
Δαμιανίων	494	17	Βόνης	621			
Δεματίου	507	18	Γαλφας	233			
Διονυσίου	573	19	Γερακίου	608			
Δουλιού	246	20	Γουβών	1.257			
Εθιάς	504	21	Γωνιών	565			
Ινίου	839	22	Ελαίας	898	1	Βώρων	722
Καλυβίων	514	23	Εμπάρου	529	2	Γρηγορίας	332
Καστελλιανών	882	24	Επάνω Βαθείας	226	3	Καμαρών	585
Λαζανίου	319	25	Επισκοπής	1.270	4	Κριηλαρίου	460
Λευκοχωρίου	604	26	Ευαγγελισμού	401	5	Κλήματος	379
Λιγορτίνου	792	27	Ζωφύρου	302	6	Ληγολίου	150
Λουρών	287	28	Θραψικίου	1.180	7	Μαχηλαρίου	764
Μεγάλη Βρύσης	889	29	Καινοπόργου Χωρίου	356	8	Πιτσιδίων	1.032
Μεσοχωρίου	887	30	Καλλιθέας	416	9	Σίβης	485
Μεταξοχωρίου	740	31	Καλλιστής	310	10	Τουμπκίου	3.988
Πανοράματος	625	32	Καλού Χωρίου	277	11	Φανερωμένης	828
Παρανύμφων	294	33	Κραβυίδου	306			
Παρτρών	747	34	Καρουζανών	192			
Πατσιδέρου	300	35	Κρασίου	615			
Προτοριών	237	36	Κεσάνου	435			
Πύργου	1.097	37	Κεσταμονίτσας	1.582			
Σκινιά	965	38	Κεστέλλου	271			
Σοικαρά	1.023	39	Κάτω Βαθείας	270			
Σταβίων	722	40	Κεράς	96			
Στερνών	452	41	Κόζαρης	226			
Στόλων	637	42	Κουνάβων	913	1	Αρχανών	3.690
Τεφέλιου	1.020	43	Κρασίου	228	2	Ηρακλείου	102.398
Χαρακίου	307	44	Λιλιανού	214			
Χάρακος	1.025	45	Λιμένος Χερσονήσου	2.467			
<b>Σύνολο Επαρχίας</b>	<b>28.865</b>	<b>47</b>	Μαθιάς	230			
		<b>48</b>	Μαζίων	3.008			
		<b>49</b>	Μάρθας	374	1	Αγίου Σύλλας	770
		<b>50</b>	Μελεσών	479	2	Βασιλείων	424
		<b>51</b>	Μιλλιαράδων	348	3	Βενεράτου	940
		<b>52</b>	Μογού	1.845	4	Δασνέ	1.236
		<b>53</b>	Μυρτιάς	720	5	Κάτω Αρχανών	537
		<b>54</b>	Νιπιδιτού	712	6	Κυπρίτσου	807
		<b>55</b>	Ξενιάκου	389	7	Νέας Αλικαρνασσοῦ	8.560
		<b>56</b>	Ειδή	452	8	Προφήτου Ηλίου	1.401
			Παναγίας	675			
			Πεζών	383			
			Πολυθέας	251			
			Ποταμιών	535			
			Σαμπά	212			
<b>5. Επαρχία Πεδιάδος</b>						<b>Σύνολο Επαρχίας</b>	<b>120.763</b>
Κοινότητες :							
Αβδού	530	54					
Αγίου Βασιλείου	487	55					
Αγίων Παρασκιών	1.021	56					
<b>Σύνολο Επαρχίας</b>	<b>13.959</b>					<b>Σύνολο Νομού Ηρακλείου</b>	<b>243.622</b>

ΙΗ'. ΝΟΜΟΣ ΘΕΣΣΠΡΩΤΙΑΣ

<b>1. Επαρχία Θυάμιδος</b>		<b>2. Επαρχία Μαργαριτίου</b>			
Δήμοι :		Κοινότητες :			
Ηγουμενίτσας	6.389	1	Γλυκής	749	
Κοινότητες :		2	Ελευθερίου	357	
Αγίας Μαρίνης	378	3	Καρτερίου	316	
Αγίου Βλασίου	431	4	Καταβόθρας	348	
Αργυροτόπου	401	5	Μαζαρακιάς	622	
Γραυκοχωρίου	618	6	Μαργαριτίου	996	
Δράμεις	324	7	Πέριδικας	1.369	
Καστρίου	684	8	Σπαθαραίων	448	
Κορίθιανης	240				
Κρυόβρυσης	216		<b>Σύνολο Επαρχίας</b>	<b>5.205</b>	
Λαδοχωρίου	341		<b>3. Επαρχία Σουλίου</b>		
Μαυρουδίου	283		Δήμοι :		
Νέας Σελευκείας	1.022		1	Παραμυθιάς	2.872
Παραποτάμου	663				
Πλαταριάς	641	1			
Ραγίου	174		Κοινότητες :		
Συβότων	575		1	Αγίας Κυριακής	54
Φασκομηλιάς	579		2	Αμπελιάς	605
<b>Σύνολο Επαρχίας</b>	<b>13.959</b>		3	Αυλοτόπου	274
			4	Γαρυκίου	652
			5	Γκρίβας	364
			6	Ελαταριάς	34
			7	Ζερβοχωρίου	551
			8	Καλλιθέας	159
			9	Καρβουναρίου	608
			10	Καριωτίου	334
			11	Κουκουλιών	101
			12	Κρυσταλλοπηγής	408
			13	Νεοχωρίου	580
			14	Σηρολόφου	353
			15	Παγκρατών	235
			16	Πέντε Έκκλησιών	125
			17	Πετουσίου	95
			18	Πετροβίτσας	96
			19	Πλακωτής	229
			20	Πολυδρόσου	107
			21	Προδρομίου	499
			22	Σαλονίτης	76
			23	Σαμονίδας	85
			24	Σεβαστού	190
			25	Σκανδάλου	579
			26	Τσαγγαρίου	206
			27	Φροσύνης	169

Αύξων Αριθμός	Δήμοι και Κοινότητες	Πληθυσμός	Αύξων Αριθμός	Δήμοι και Κοινότητες	Πληθυσμός	Αύξων Αριθμός	Δήμοι και Κοινότητες	Πληθυσμός
28	Χότικας .....	256	8	Βαβουρίου .....	143	30	Παλαιοκκλησίου .....	123
29	Χρυσανγής .....	160	9	Βρουσέλλας .....	242	31	Παλαιοχωρίου .....	311
30	Ψάκας .....	266	10	Γαρδικίου (Αγίου Γεωργίου) .....	112	32	Παλαμπα .....	66
			11	Γερομερίου .....	114	33	Πηγαδουλίων .....	203
	<b>Σύνολο Επαρχίας</b> .....	<b>11.322</b>	12	Γολιάς .....	149	34	Πλαίσιο .....	332
			13	Καλλιθέας .....	161	35	Πλατάνου - (Αγιορείων Βα- βουρίου) .....	42
	<b>4. Επαρχία Φιλιατών</b>		14	Κάτω Ξεγώρου .....	136	36	Γραβενής .....	162
	<b>Δήμοι :</b>		15	Κεραμίτσας .....	302	37	Ριζού .....	163
1	Φιλιατών .....	2.439	16	Κερασχωρίου .....	188	38	Σαγιάδας .....	674
	<b>Κοινότητες :</b>		17	Κεστρίνης .....	313	39	Σίδερης .....	316
1	Αγίου Νικολάου .....	188	18	Κεφαλοχωρίου (Πλαγιάς) .....	168	40	Σμέρτου (Μήλων) .....	207
2	Αγίων Πάντων .....	158	19	Κοκκινιάς .....	224	41	Τριχορύφου .....	275
3	Αετού .....	184	20	Κοκκινολιθαρίου .....	138	42	Τσαμαντά .....	174
4	Αμπελώνος .....	162	21	Κουρεμαδίου .....	79	43	Φανερωμένης .....	49
5	Αναβρυτού .....	25	22	Κρουναρίου .....	84	44	Φοινικίου .....	61
6	Ασπροκκλησίου .....	518	23	Κυπαρίσσου .....	222	45	Χαραυγής .....	108
7	Αχλαδέας .....	89	24	Λεπτοκαρυζής .....	165		<b>Σύνολο Επαρχίας</b> .....	<b>10.792</b>
			25	Λιάς .....	165		<b>Σύνολο Νομού Θεσπρω-</b>	<b>41.278</b>
			26	Λίστας .....	223		<b>τίας</b> .....	
			27	Μαλουνίου .....	151			
			28	Μηλέας .....	87			
			29	Ξεγώρου .....	197			

10' ΝΟΜΟΣ ΘΕΣΣΑΛΟΝΙΚΗΣ

<b>1. Επαρχία Θεσσαλονίκης</b>			30	Μεσσίας .....	826	9	Ασπροβάλας .....	1.466
	<b>Δήμοι :</b>		31	Μεσημερίου .....	761	10	Ασσήρου .....	2.010
1	Αμπελοκήπων .....	40.033	32	Μικρού Μοναστηρίου .....	2.198	11	Βασιλουδίου .....	646
2	Ελευθερίου .....	12.592	33	Νέας Κερασσίας (Εμβόλου) .....	499	12	Βεροτίκου .....	240
3	Εύοσμου .....	26.528	34	Νέας Μαγνησίας .....	3.770	13	Βόλβης .....	1.364
4	Θεσσαλονίκης .....	406.413	35	Νέας Μεσημβρίας .....	1.814	14	Βρασανών .....	1.078
5	Καλαμαριάς .....	51.676	36	Νέας Μηχανιάνας .....	4.020	15	Γερακάρους .....	1.171
6	Κουφαλίων .....	7.269	37	Νέας Ραιδεστού .....	787	16	Εξαλόφου .....	646
7	Μενεμένης .....	12.141	38	Νέας Φιλαδελφείας .....	532	17	Ευαγγελισμιού .....	419
8	Νεαπόλεως .....	31.464	39	Νέου Ρυσιού .....	955	18	Ζαγκλιβερίου .....	2.199
9	Πολίγνης .....	22.597	40	Νεοχωρούδας .....	1.195	19	Ηρακλείου .....	747
10	Πυλαίας .....	12.015	41	Νέων Επιβατών .....	1.101	20	Καβαλλαρίου .....	1.375
11	Σταυρουπόλεως .....	32.225	42	Νέων Μαλγαρών .....	2.284	21	Καλαματού .....	807
12	Συκεών .....	33.789	43	Ξηροχωρίου .....	668	22	Καρτερών .....	739
13	Τριανδρίας .....	10.637	44	Πανοράματος .....	4.193	23	Κολιμακού .....	1.558
	<b>Κοινότητες :</b>		45	Παρθενίου .....	563	24	Κριθιάς .....	1.278
1	Αγγελοχωρίου .....	557	46	Πενταλόφου .....	1.435	25	Κρουναρίου .....	1.311
2	Αγίας Παρασκευής .....	696	47	Περαίας .....	1.722	26	Λαγκαδικίων .....	637
3	Αγίας Τριάδος .....	850	48	Πλαγιάριου .....	1.031	27	Λαχανά .....	798
4	Αγίου Αθανασίου .....	3.972	49	Προχώματος .....	2.248	28	Λευκοχωρίου .....	334
5	Αγίου Αντωνίου .....	1.034	50	Σίνδου .....	5.576	29	Λιβαδίου .....	284
6	Αγίου Παύλου .....	7.169	51	Σουρωτής .....	430	30	Λοφίσκου .....	521
7	Αγγιάλου .....	593	52	Ταγαράδων .....	501	31	Μαυρούδας .....	522
8	Αδένδρου .....	2.117	53	Τριλόφου .....	1.340	32	Μελισσοουργού .....	491
9	Ανατολικού .....	2.278	54	Φιλόφου .....	1.019	33	Μοδίου .....	406
10	Ασβεστοχωρίου .....	2.647	55	Χαλάστρας (Πύργου) .....	6.498	34	Νέας Απολλωνιάς .....	1.572
11	Βαθυλάκου .....	1.852	56	Χαλκηδόνας .....	3.036	35	Νέας Μαδύτου .....	1.371
12	Βαλτοχωρίου .....	274	57	Χορτιάτη .....	1.453	36	Νικομηδινού .....	564
13	Βασιλικών .....	3.180	58	Ωραιοκάστρου .....	2.848	37	Νυκοπόλεως .....	196
14	Βραχιάς .....	625		<b>Σύνολο Επαρχίας</b> .....	<b>816.063</b>	38	Νυμφοπέτρας .....	874
15	Γεφύρας .....	2.619		<b>2. Έπαρχία Λαγκαδά</b>		39	Συλοπόλεως .....	1.314
16	Διαβρών .....	3.375		<b>Δήμοι :</b>		40	Όσσης .....	663
17	Δρυμού .....	2.513	1	Λαγκαδάς .....	5.890	41	Περιβολακίου .....	938
18	Ελευσίτης .....	492	2	Σοχού .....	2.925	42	Περιστεράς .....	693
19	Εξοχής .....	959		<b>Κοινότητες :</b>		43	Περιστερώνας .....	386
20	Επανομής .....	4.908		Αγίου Βασιλείου .....	1.026	44	Πετροκεράσων .....	415
21	Ευκαρπίας .....	2.705		Αδάμ .....	773	45	Προφήτου .....	1.117
22	Θέρμης .....	3.945		Αναλήψεως .....	545	46	Σαρακήνας .....	238
23	Καλοχωρίου .....	3.020		Άνω Σταυρού .....	505	47	Σκεπαστού .....	705
24	Καρδιάς .....	429		Απολλωνιάς .....	713	48	Σταυρού .....	2.259
25	Κάτω Σχολαρίου .....	832		Αρδαμερίου .....	339	49	Στεφανινών .....	499
26	Κυμίνων .....	3.139		Αρεθούσης .....	1.231	50	Στίβου .....	587
27	Λαγρών .....	1.674		Ασκού .....	1.788	51	Σχολαρίου .....	590
28	Λητής .....	2.065				52	Φιλαδελφίου .....	1.047
29	Μελισσοχωρίου .....	859				53	Χρυσανγής .....	707
							<b>Σύνολο Επαρχίας</b> .....	<b>55.517</b>
							<b>Σύνολο Νομού Θεσ(νίκης)</b>	<b>871.580</b>

Αριθμός	Δήμοι και Κοινότητες	Πληθυσμός	Αριθμός Αρσένων	Δήμοι και Κοινότητες	Πληθυσμός	Αριθμός Αρσένων	Δήμοι και Κοινότητες	Πληθυσμός
---------	----------------------	-----------	-----------------	----------------------	-----------	-----------------	----------------------	-----------

Κ'. ΝΟΜΟΣ ΙΩΑΝΝΙΝΩΝ

Αριθμός	Δήμοι και Κοινότητες	Πληθυσμός	Αριθμός Αρσένων	Δήμοι και Κοινότητες	Πληθυσμός	Αριθμός Αρσένων	Δήμοι και Κοινότητες	Πληθυσμός
1. Επαρχία Δωδώνης				71	Δολιχών	1.044	Μαυρονόσου	161
	Δήμοι :		72	Δραγυριά	211	151	Μεγάλης Γόττιστας	453
			73	Δραχμισίων	224	152	Μεγάλου Γαρδικίου	202
			74	Δρίσκου	51	153	Μεγάλου Περιστερίου	910
			75	Δροσοχωρίου	763	154	Μελιάς	339
1	Ιωαννιτών	44.829	76	Δωδώνης	301	155	Μελιγγών	302
	Κοινότητες :		77	Εικλητοχωρίου	111	156	Μεσοθουρίου	63
			78	Ελάτης	47	157	Μικράς Γόττιστας	538
			79	Ελατοχωρίου	188	158	Μικρού Περιστερίου	361
1	Αβγού	260	80	Ελαφοτόπου	97	159	Μυγαλιτσίου	597
2	Αγίας Αναστασίας	132	81	Ελάφου	202	160	Μονοδενδρίου	136
3	Αγίας Τριάδος	178	82	Ελευσής	1.835	161	Μονουλιθίου	315
4	Αγίου Ανδρέου	121	83	Ελληνικού	561	162	Μουζακίου	505
5	Αγίου Ιωάννου	598	84	Επισκοπικού	262	163	Μουσκωτίτσας	663
6	Αγίου Μηνά	77	85	Ζαλόγκου	210	164	Μπουτιών	165
7	Αγίου Νικολάου	142	86	Ζίτσας	1.015	165	Μπίφρας	558
8	Αετοπέτρας	96	87	Ζωοδόχου	295	166	Μπεστιάς	242
9	Αετορράχης	219	88	Ζωτικού	285	167	Μπιζνίου	367
10	Αλεποχωρίου Μπότσαρη	248	89	Ηλιοκάλης	466	168	Μυροδάφνης	307
11	Αμπελίας	276	90	Ηλιοχωρίου	67	169	Νεγάδων	79
12	Αμπελοχωρίου	198	91	Θεριακισίου	494	170	Νεγράδων	249
13	Αμφιάδας (Στρουνίου)	388	92	Ιερομνήμης	232	171	Νεοκαισαρείας	453
14	Αναργύρων	172	93	Γτάας	245	172	Νέου Αμυροπούλου	75
15	Ανατολής	3.180	94	Καβαλλοκλαίου	105	173	Νεοχωρίου	215
16	Ανατολικής	285	95	Καλαριτών	231	174	Νεοχωροπούλου	335
17	Ανθοχωρίου	108	96	Καλεντζίου	338	175	Νήσου Ιωαννιτών	464
18	Ανθρακίτης	85	97	Καλουτά	54	176	Παλιτοχωρίου Μπότσαρη	187
19	Άνω Διψίστης	479	98	Καλοχωρίου	75	177	Παλιτοχωρίου Σιράκου	146
20	Άνω Πεδινών	203	99	Καλπακίου	586	178	Παλιουρή	143
21	Άνω Ραβενίων	195	100	Καπεσόβου (Κεπεσόβου)	89	179	Παπύγκου	156
22	Αρδόςσως	123	101	Καρίτσας	422	180	Παρακλάμμου	1.012
23	Αρετής	154	102	Καρυών	114	181	Παρθενίτσας	160
24	Αρίστης	273	103	Καστανάνος Ζαγορίου	60	182	Πεδινής	912
25	Αρτοποιίας	228	104	Καστριτσής	754	183	Πεντολάκκου	168
26	Ασβεστοχωρίου	368	105	Καταμάχης	141	184	Περάματος	2.626
27	Ασπραγγέλων	237	106	Καταρράκτου	115	185	Περάτη	104
28	Ασπροχωρίου	110	107	Κατσιζή	2.087	186	Πέρδικας	215
29	Ασφάκας	903	108	Κάτω Λαψίστης	396	187	Περιβλέπτου	428
30	Αγλαδεών	338	109	Κάτω Πεδινών	93	188	Πιστών	234
31	Βαγενιτίου	97	110	Κάτω Ραβενίων	145	189	Πιτραλώνων	312
32	Βαθυπέδου	62	111	Κερασσάς	129	190	Πέτρας	514
33	Βαλανιδιάς	160	112	Κήπιον	180	191	Πετροβουνίου	977
34	Βαπτιστού	512	113	Κληματιάς	642	192	Πετραλίου	355
35	Βαργιάδων	283	114	Κοκκινοχώματος	106	193	Πηγαδίων	263
36	Βαρλαάμ	298	115	Κόντσικας	403	194	Πηλασίων Μαλακκίου	256
37	Βασιλικής	512	116	Κοπάνης	409	195	Πλατανιάς (Γερακιού)	453
38	Βασιλοπούλου	182	117	Κορίτιανης	94	196	Πλατανίων	219
39	Βατατάδων	30	118	Κοσμηράς	517	197	Πλατανούσσης	590
40	Βερενίκης	222	119	Κουκουλίου	83	198	Πολυγύρου	315
41	Βίτσας	140	120	Κουκλεσίου	560	199	Πολυδώρου	171
42	Βλαχτάνου	100	121	Κουκλιών (Κουκλιών)	412	200	Πολυλόφου	243
43	Βοβούσσης	190	122	Κουμαριάς	240	201	Πραμάντων	1.585
44	Βουλιάστης	173	123	Κουρέντων	242	202	Προσηλίου	259
45	Βουνοπλαγιάς	567	124	Κουτσελιού	1.219	203	Πρωτόπαππα	676
46	Βουτσαρά (Αγ. Κοσμά)	205	125	Κρανούλας	510	204	Ραβενίων	174
47	Βραδέτου	19	126	Κράφης	194	205	Ραδοβιζίου	252
48	Βροντισμένης	200	127	Κρούας	522	206	Ραϊκού	402
49	Βροσίνιας	170	128	Κρυόβρυσης	172	207	Ραφτανάκιων	223
50	Βρουσούλας	59	129	Κρυφοβού	537	208	Ρεπετίτσας	147
51	Βρυσοχωρίου	152	130	Κωστήνιανης	243	209	Ριαχόβου	150
52	Γαβρισίων	162	131	Λαίστης	147	210	Ριζού	126
53	Γεωπλατάνου	194	132	Λεπτοκαρυάς Ζαγορίου	113	211	Ροδοτοπίου	887
54	Γεωργάνων	260	133	Λευκοθέας (Κεφαλοβρύσου)	119	212	Ρωμανού	455
55	Γιουργάνιστας	139	134	Λιγαδίων	147	213	Σενικού	298
56	Γκριμπόβου	179	135	Λιγυριάς	302	214	Σερβικιών	467
57	Γραμμένου	268	136	Λιθίνου	94	215	Σερζικιών	217
58	Γρανίτσας	298	137	Λίππας	280	216	Σιράκου	77
59	Γρανιτοπούλας	157	138	Λογγιάδων	832	217	Σιστρονίου	322
60	Γρεβεντιού	295	139	Λοφίσκου	103	218	Σιταριάς	246
61	Δαφνούλας	673	140	Λύγγου	263	219	Σκιμνελίου	202
62	Δαφνοπούτου	187	141	Μαζαρακίου	244	220	Σκλίβανης	459
63	Δελβινακοπούλου	168	142	Μάζιας	348	221	Σμυρτιάς	83
64	Δεματίου	427	143	Μακρινού	114	222	Σουλοπούλου	96
65	Δερβιζιάνων	389	144	Μανασσή	47	223	Σταυρακίου	2.848
66	Δεσποτικού	201	145	Μανολιάσσης	361	224	Τερόβου	742
67	Δικορύφου	51	146	Μαντείου	235	225	Τριστένου	145
68	Διλόφου	37	147	Μαυράδων	1.167	226	Τραπεζιόβου	329
69	Διποτάμου	52	148	Ματσουκίου	354	227	Φλαμπουραρίου	166
70	Δοβλάς	118	149	Μαυροβουνίου	30	228	Φορτσίου	238

Αύξων Αριθμός	Δήμοι και Κοινότητες	Πληθ. σμός	Αύξων Αριθμός	Δήμοι και Κοινότητες	Πληθ. σμός	Αύξων Αριθμός	Δήμοι και Κοινότητες	Πληθ. σμός
229	Φραγκάδων	158	25	Μολίσσης	107		Κοινότητες :	
230	Φωτεινού	80	26	Μολυβδοσκαπέστου	188			
231	Χίνκας	264	27	Μοναστηρίου	99			
232	Νουλιερών	442	28	Νικάνορος	47	1	Αγίας Μαρίνης	206
233	Χρυσοεράνης	233	29	Οξυάς	136	2	Αγίου Κοσμά	88
234	Ψήκας	222	30	Πλάτων	144	3	Αργυροχωρίου	32
	<b>Σύνολο Επαρχίας</b>	<b>123.250</b>	31	Παλαιουσελίου	180	4	Βασιλικού	507
	<b>2. Επαρχία Κονίτσης</b>		32	Πηγής	191	5	Βήσσωνης	417
	Δήμοι :		33	Πλαγιάς	218	6	Διμοκρίου	65
1	Κονίτσης	2.859	34	Πληρατίου	151	7	Δολού	77
	Κοινότητες :		35	Πουρναίας	123	8	Δρυμάδων	87
1	Αγίας Βαρβάρας	71	36	Πύργου	125	9	Κακολακίου	37
2	Αγίας Παρασκευής	513	37	Πυροσύκωνης	381	10	Καστανής	275
3	Αετομηλίτσης	75	38	Φυόρκας	68	11	Κάτω Μερόπης	137
4	Αετοπέτρας	214	39	Χιονάδων	72	12	Κερασόβου	85
5	Αηδονοχωρίου	178		<b>Σύνολο Επαρχίας</b>	<b>9.663</b>	13	Κεφκλαβρόσου	1.062
6	Αμαράντου	87		<b>3. Επαρχία Μετσόβου</b>		14	Κρυονερίου	122
7	Αρμάτων	113		Δήμοι :		15	Κτισμάτειν	251
8	Αστροχωρίου	90	1	Μετσόβου	2.705	16	Αζβόδωνης	192
9	Βούρμπιανης	232		Κοινότητες :		17	Αίμωνης	199
10	Γαλαδίου	110		Ανθλίου	653	18	Μακροπούλου	235
11	Γοργοποτάμου	90	2	Ανθοχωρίου	312	19	Μερόπης	88
12	Διστράτου	404	3	Βορνοσίου	323	20	Ορεινών-Εξηρυβάτων	195
13	Δροσοπηγής	336	4	Μηλέας	566	21	Παλακοπούργου	95
14	Ελευθέρου	187	5	Χρυσοβίτσης	1.100	22	Περιστερίου	171
15	Εξοχής	58		<b>Σύνολο Επαρχίας</b>	<b>5.664</b>	23	Ποντικατών	95
16	Ηλιοόραχης	154		<b>4. Επαρχία Πωγωνίου</b>		24	Πωγωνιανής	608
17	Καβασιών	67		Δήμοι :		25	Ρουφιάς	46
18	Καλλιθέας	253	1	Δελβιναίου	884	26	Σταυροσταδίου	53
19	Καστανιάς	244				27	Στρατινίσσης	75
20	Κεφαλοχωρίου (Λυκοεράνης)	235				28	Τεραχίου	62
21	Κλειδωνιάς	237				29	Φαραγγίου	49
22	Λαγκαδάς	181				30	Χαραυγής	206
23	Μαζίου	257				31	Ωραιοκάστρου	116
24	Μελισσόπετρας	188	1				<b>Σύνολο Επαρχίας</b>	<b>6.727</b>
							<b>Σύνολο Νομού Ιωαννίνων</b>	<b>147.304</b>

**ΚΑ'. ΝΟΜΟΣ ΚΑΒΑΛΑΣ**

	<b>1. Επαρχία Θάσου</b>		13	Πολυτούλου	788		<b>4. Επαρχία Παγγαίου</b>	
	Δήμοι :		14	Φιλίππων	817		Δήμοι :	
1	Θάσου	2.312	15	Χαλκερού	244	1	Ελευθερουπόλεως	5.706
	Κοινότητες :			<b>Σύνολο Επαρχίας</b>	<b>70.727</b>		Κοινότητες :	
1	Θεολόγου	1.702		<b>3. Επαρχία Νέστου</b>			Δήμοι :	
2	Καλλιράχης	1.437	1	Χρυσουπόλεως	7.119	1	Αγίου Ανδρέου	204
3	Λιμεναρίων	2.245		Κοινότητες :		2	Ακροποτάμου	670
4	Μαριών	699		Αβραμυλιάς	160	3	Αντιφλίππων	859
5	Ποναγιάς	902	1	Αγιάσματος	1.153	4	Αυλής	494
6	Πεταμιάς	1.058	2	Αγίου Κοσμά	64	5	Γαληψού	338
7	Πρίνου	1.646	3	Γέροντα	544	6	Γεωργιανής	1.016
8	Ραχωνίου	739	4	Γραβούνης	905	7	Δωματίων	551
9	Σωτήρος	371	5	Διαλεκτού	242	8	Ελαιοχωρίου	1.204
	<b>Σύνολο Επαρχίας</b>	<b>13.111</b>	6	Διποτάμου	127	9	Ελευθερών	1.410
	<b>2. Επαρχία Καβάλας</b>		7	Δυσβάτου	36	10	Καριανής	534
	Δήμοι :		8	Ελαφοχωρίου	140	11	Κηπίων	804
1	Καβάλας	57.248	9	Ερατεινού	944	12	Μελισσοκομείου	506
	Κοινότητες :		10	Ζαρκαδιάς	646	13	Μεσιάς	380
1	Αμισιανών	793	11	Κεραμοπής	1.724	14	Μεσσορόπης	735
2	Αμυδαλεώνας	1.571	12	Κεχροκάμπου	585	15	Μουσθένης	1.004
3	Ζυγού	1.530	13	Λεκάνης	906	16	Μυρτοφύτου	516
4	Κοκκινοχώματος	1.165	14	Μακρυχωρίου	173	17	Νέας Ηρακλείτσας	449
5	Κορυφών	52	15	Νέας Καρυάς	1.593	18	Νέας Περάμου	1.678
6	Κρηνίδων	2.811	16	Ξεριά	385	19	Νικήσιωνης	2.703
7	Κρυονερίου	560	17	Παραδείσου	662	20	Ορφανίου	576
8	Λιμνιών	877	18	Πέρνης	1.115	21	Ορφυνίου	893
9	Λυδίας (Υδρομύλων)	275	19	Πετροπηγής	630	22	Παλαιοχωρίου	1.754
10	Νέας Καβάλας	1.743	20	Πηγών	920	23	Πλατανοτόπου	650
11	Παλαιάς Καβάλας	221	21	Πλαταμάνος	224	24	Ποδοχωρίου	1.017
12	Πολυνέρου	82	22	Ποντολιβάδου (Νέας Κώμης)	463	25	Σιδηροχωρίου	717
			23	Χρυσοχωρίου	1.652	26	Φωλεάς	522
			24			27	Χρυσοκάστρου	376
				<b>Σύνολο Επαρχίας</b>	<b>23.114</b>		<b>Σύνολο Επαρχίας</b>	<b>28.266</b>
							<b>Σύνολο Νομού Καβάλας</b>	<b>135.218</b>

Αριθμός	Δήμοι και Κοινότητες	Πληθυσμός	Αύξον Αριθμός	Δήμοι και Κοινότητες	Πληθυσμός	Αύξον Αριθμός	Δήμοι και Κοινότητες	Πληθυσμός
<b>ΚΒ'. ΝΟΜΟΣ ΚΑΡΔΙΤΣΗΣ</b>								
<b>Επαρχία Καρδίτσας</b>								
	Δήμοι :							
1	Καρδίτσας	27.382	42	Ελληνοπούργου	497	93	Μελίσσης	323
2	Νιουζακίου	2.560	43	Ερμητσίου	396	94	Μελισσοχωρίου	435
3	Παλαμά	5.448	44	Ζαυμίου	495	95	Μισπογκόλα	927
4	Σοφάδων	5.078	45	Θερινού	145	96	Μισοβουνίου	76
5			46	Θραψιμίου	413	97	Μεταμορφώσεως	566
6			47	Γτάας	1.457	98	Μητροπόλεως	1.447
7			48	Καλής Κώμης	117	99	Μολόχας	263
8			49	Καλλιθέρου	1.007	100	Μορφοβουνίου	1.138
9			50	Καλλιφωνίου	1.296	101	Μοσχάτου	392
0	Κοινότητες :		51	Καλοτριανών	804	102	Μπισλοκομίτης	148
1	Αγίας Παρασκευής	428	52	Καλυβακίων	271	103	Μυρίνης	1.005
2	Αγίας Τριάδος	911	53	Καναλίων	1.017	104	Νεοχωρίου	955
3	Αγιοπηγής	483	54	Καππά	349	105	Νεράιδας	511
4	Αγίου Ακακίου	401	55	Καπαδοκικού	569	106	Ξινοερίου	636
5	Αγίου Βησσαρίου	220	56	Καρβασαρά	66	107	Οξύας	847
6	Αγίου Γεωργίου	619	57	Καρδίτσομαγούλας	2.458	108	Ορφανών	450
7	Αγίου Δημητρίου	175	58	Καρίτσης Δολόπων	227	109	Παλαιοκκλησίου	922
8	Αγίου Θεοδώρου	814	59	Καρσιπλεσίου	413	110	Παλαιοχωρίου	638
9	Αγναντερού	2.206	60	Καρποχωρίου	1.115	111	Παλιουρίου	596
0	Αγδονοχωρίου	281	61	Καρυάς	182	112	Πασχαλιτσής	548
1	Αμαράντου	324	62	Καστανέας	489	113	Πεδινού	874
2	Αμπελικού	419	63	Καταφυγίου	299	114	Παζούλας (Αγ. Σαραφείμ)	341
3	Αμπέλου	667	64	Καταφυλλίου	287	115	Πατριλίου	247
4	Αμυγδαλής	90	65	Κέδρου	1.010	116	Πατρίνου	439
5	Ανάβρας	1.135	66	Κερασάς	450	117	Πετροχωρίου	92
6	Ανθρού	784	67	Κοσκινά	983	118	Πετρωτού	140
7	Ανθοχωρίου	466	68	Κουμπουριανών	134	119	Πευκοφύτου	281
8	Αναγείου	222	69	Κρανέας	935	120	Πορτής	516
9	Απιδέας	514	70	Κρύας Βρύσης	483	121	Πορτίτσας	104
0	Αργιδέας	151	71	Κρουερίου	610	122	Προαστίου (Παραπρασταίνης)	1.901
1	Αργυρίου	261	72	Κρυοπηγής	413	123	Προδρόμου	1.025
2	Αρτεσιανού	1.478	73	Κτιμένης	586	124	Πτελοπούλας	375
3	Ασημοχωρίου	342	74	Κυψέλης	869	125	Πύργου Ιθώμης	339
4	Ασπίτης	210	75	Λαζαρινάς	534	126	Πύργου Κισρίου	619
5	Αγλαδέας	498	76	Λαμπερύ	447	127	Ραγούλας	672
6	Βαθυλάκου	815	77	Λεονταρίου	1.215	128	Ρεντίνης	526
7	Βατσουνιάς	543	78	Λεοντίτου	93	129	Ριζοβουνίου	520
8	Βλασίου	148	79	Λεύκης (Λαποχωρίου)	326	130	Ρούσσου	638
9	Βλογού	699	80	Λοζάδας	322	131	Σταυρού	1.120
0	Βραχικιών	697	81	Λουτροπηγής	616	132	Στεφανιάδος	85
1	Γελάνης	540	82	Λουτρού	439	133	Συκεών	451
2	Γεφυρών	599	83	Μαγούλας (Φαναρίου Μαγούλας)	1.019	134	Φαναρίου	1.100
3	Γεωργικού	532	84	Μαγουλίτσας	828	135	Φιλίας	641
4	Γοργοβιτών	556	85	Μακροχωρίου	1.257	136	Φουντωτού	32
5	Γραμματικού	665	86	Μαράθεας	1.032	137	Φράγκου	473
6	Δασοχωρίου (Ζαρχανάδων)	499	87	Μαράθου	80	138	Φυλακτής	377
7	Δαφνοσπηλιάς	362	88	Μάρκου	764	139	Φύλλου	1.047
8	Δρακότρυπας	863	89	Μασχολορίου	543	140	Χάρματας	345
9	Δροσάτου	13	90	Ματαράγκας	1.321			
0	Ελληνικών	121	91	Μαυραγάδων	701		<b>Σύνολο Επαρχίας</b>	<b>124.930</b>
1	Ελληνοκάστρου	187	92	Μαυρομματίου	1.848		<b>Σύνολο Νομού Καρδίτσας</b>	<b>124.930</b>

**ΚΓ'. ΝΟΜΟΣ ΚΑΣΤΟΡΙΑΣ**

<b>1. Επαρχία Καστορίας</b>								
	Δήμοι :							
1	Άργους Ορεστικού	6.004	19	Επταχωρίου	383	43	Μηλίτσας	368
2	Καστορίας	20.660	20	Ιεροπηγής	450	44	Νεοτορίου	1.233
3			21	Καλοχωρίου	475	45	Νοστήμου	191
4			22	Καστανοφύτου	119	46	Οινόης	673
5			23	Κλεισούρας	508	47	Ομορφοκκλησιάς	87
6	Κοινότητες :		24	Κομνηνάδων	193	48	Οξύας	79
7	Αγίας Κυριακής	321	25	Κορησού	1.175	49	Πενταβρύσου	721
8	Αγίου Αντωνίου	200	26	Κορομηλέας	330	50	Πολυκάρπης	780
9	Αγίου Ηλία	121	27	Κοτύλης	103	51	Πολυκεράσου	46
0	Αμμουδάρας	371	28	Κρανιόνος	123	52	Πτελέας	381
1	Αμπελοκήπων	528	29	Κυψέλης	45	53	Πτεριάς	297
2	Ασπροκκλησιάς	429	30	Κωσταραζίου	995	54	Σιδηροχωρίου	182
3	Αυγής	209	31	Λάγκας	88	55	Σπηλαίων	141
4	Βασιλειάδος	661	32	Λακκομάτων	438	56	Σπήλιου	203
5	Βογατσικού	998	33	Λεύκης	604	57	Τοχίου	624
6	Βράχου	136	34	Λιθιάς	393	58	Τσάκωνης	348
7	Βυσσινέας	229	35	Μακροχωρίου	300	59	Χαλάρων	189
8	Γάβρου	91	36	Μαυροκάμπου	119	60	Χιλοδένδρου	806
9	Γέρμα	747	37	Μαυροχωρίου	1.483	61	Χιονάτου	194
0	Γράμου	—	38	Μελά	167	62	Χρυσής	289
1	Δενδροχωρίου	394	39	Μελανθίου	358			
2	Διαλεκτού	280	40	Μελισσοτόπου	371		<b>Σύνολο Επαρχίας</b>	<b>53.169</b>
3	Διποταμιάς	597	41	Μεσοπαταμιάς	2.111		<b>Σύνολο Νομού Καστορίας</b>	<b>53.169</b>
4	Δισπηλίου	747	42	Μεταμορφώσεως	327			



Αύξων Αριθμός	Δήμοι και Κοινότητες	Πληθυσμός	Αύξων Αριθμός	Δήμοι και Κοινότητες	Πληθυσμός	Αύξων Αριθμός	Δήμοι και Κοινότητες	Πληθυσμός
------------------	----------------------	-----------	------------------	----------------------	-----------	------------------	----------------------	-----------

**ΚΑ' ΝΟΜΟΣ ΚΕΡΚΥΡΑΣ**

<b>1. Επαρχία Κερκύρας</b>			36	Γιμαρίου	316	77	Νησαζίου	507
<b>Δήμοι :</b>			37	Δάφνης	308	78	Νυμφών	1.029
			38	Δουκιάδων	492	79	Ξαυθότων	246
1	Κερκυραίων	30.901	39	Δροσάτου	233	80	Οθωνών	154
<b>Κοινότητες :</b>			30	Εβροπούλων	389	81	Πάγων	660
			41	Επισκέφειας	654	82	Πέλεκας	637
1	Αγίου Αθανασίου	186	42	Ερεϊκούσσης	228	83	Πεντατίου	328
2	Αγίου Ιωάννου	612	43	Ζυγού	255	84	Περιβολίου	1.384
3	Αγίου Μάρκου	511	44	Καβαλλουρίου	429	85	Περιθεΐας	627
4	Αγίου Ματθαίου	1.487	45	Καβαδάδων	578	86	Περουιάδων	525
5	Αγίου Νικολάου	549	46	Καλαφατιώνων	458	87	Πεταλείας	316
6	Αγίου Παντελεήμονος	545	47	Καμάρας	153	88	Πετριτής	580
7	Αγίου Προκοπίου	260	48	Κανακάδων	222	89	Ραχτάδων	270
8	Αγίων Δέκας	551	49	Καναλίου	1.868	90	Σγουράδων	271
9	Αγίων Δούλων	256	50	Καρουσάδων	1.290	91	Σιδαρίου	218
10	Αγρασών	372	51	Κατσιούτης	720	92	Σιναράδων	1.019
11	Αγρού	467	52	Καστελιάνων Γύρου	197	93	Σινιών	658
12	Αλειμματάδων	115	53	Καστελιάνων Μέσης	487	94	Σικριπερού	569
13	Αλεπούς	972	54	Κάτω Γαρώνας	675	95	Σπικρούλα	771
14	Αντιπερώνων	256	55	Κάτω Κορακιάνας	1.599	96	Σταυρού	452
15	Ανω Κορακιάνας	252	56	Κάτω Παυλιάνας	207	97	Στρογγυλής	362
16	Ανω Κορακιάνας	1.027	57	Κληματίας	463	98	Σφακερών	375
17	Ανω Λευκίμης (Ριγγιάδων)	2.045	58	Κοκκινίου	269	99	Σωκρακίου	440
18	Ανω Παυλιάνας	479	59	Κομπιτσιίου	529	100	Χλωματιανών	715
19	Αργυράδων	1.648	60	Κουραμάδων	227	101	Χλωμού	1.007
20	Αρκαδάδων	126	61	Κουσιπάδων	462	102	Χαρπετισκόπων	314
21	Αρμενάδων	223	62	Κρήνης	253			
22	Αυλιωτών	1.104	63	Κυνοπιαστών	1.011		<b>Σύνολον Επαρχίας</b>	<b>97.102</b>
23	Αφιώνος	196	64	Λακωνών	733			
24	Αφρας	745	65	Λαυκίου	320		<b>2. Επαρχία Παξών</b>	
25	Βαλανείου	322	66	Λευκίμης	2.509		<b>Κοινότητες :</b>	
26	Βαρουπατάδων	321	67	Λιαπάδων	1.032	1	Γαίτου (Παξών)	1.286
27	Βασιλατικων	231	68	Λουτσών	304	2	Λάγκας	428
28	Βάτου	375	69	Μαγουλάδων	907	3	Λογγού	275
29	Βελονάδων	802	70	Μαθρακίου	177	4	Μαγαζιών	386
30	Βιρού	896	71	Μακράδων	384			
31	Βιταλάδων	495	72	Μαρμάρου	248		<b>Σύνολο Επαρχίας</b>	<b>2.375</b>
32	Βουνιατάδων	254	73	Μεσσαριάς	324			
33	Γαρδελάδων	355	74	Μοραϊτικων	630		<b>Σύνολο Νομού Κερκύρας</b>	<b>99.477</b>
34	Γαστουρίου	992	75	Μπενιτσών	676			
35	Γιαννάδων	723	76	Νεοχωρίου	1.641			

**ΚΕ' ΝΟΜΟΣ ΚΕΦΑΛΛΗΝΙΑΣ**

<b>1. Επαρχία Ιθάκης</b>			5	Δαυγάτων	116	<b>Κοινότητες :</b>		
<b>Δήμοι :</b>			6	Διλινάτων	505			
			7	Καραβάδου	184	1	Αγίας Θέκλης	375
1	Ιθάκης	2.039	8	Κεραμειών	141	2	Αγκώνος	126
<b>Κοινότητες :</b>			9	Κουρουκιάτων	81	3	Αόλερος	100
			10	Λακκήθρας	347	4	Δαμουλιανάτων	176
1	Ανωγής	93	11	Λουριδάτων	133	5	Ζόλων	104
2	Εξωγής	58	12	Μαρκοπούλου	175	6	Θηγκίας	202
3	Κιονίου	265	13	Μαυράτων	143	7	Καμιναράτων	225
4	Λεύκης	97	14	Μεταξάτων	367	8	Κατωγής	309
5	Περαχωρίου	470	15	Μουσάτων	190	9	Κοντογενάδας	145
6	Πλατρευθιά	262	16	Εσνοπούλου	263	10	Κουβαλάτων	288
7	Σταυρού	364	17	Ομαλών	919	11	Μονοπολάτων	203
			18	Πάστρας	245	12	Νυφίου	59
	<b>Σύνολον Επαρχίας</b>	<b>3.648</b>	19	Περατάτων	340	13	Ριφίου	82
			20	Πεσάδας	237	14	Σινιέως	217
			21	Πόρου	728	15	Σουλλέρων	264
			22	Σβορονάτων	549	16	Φαβατάτων	132
			23	Σκάλας	434	17	Χαβάδων	453
			24	Σπαρτιών	369	18	Χαβριάτων	304
			25	Τρωϊανάτων	168			
			26	Φαρακιάτων	472		<b>Σύνολο Επαρχίας</b>	<b>6.768</b>
			27	Φάρισσων	132			
			28	Χιονάτων	217			
				<b>Σύνολο Επαρχίας</b>	<b>15.784</b>			

**2 Επαρχία Κραναιας**

<b>Δήμοι :</b>			1	Αηξουρίου	2.004	3	Αντιπάτων Ερτίσου	158
1	Αργυροπολλίου	7.164				1	Αγίας Ευφημίας	418
<b>Κοινότητες :</b>						2	Αγίου Νικολάου	191
1	Αγίας Ειρήνης	284						
2	Αργινίων	38						
3	Βαλεριάνου	254						
4	Ελαχάτων Εικοσιμίας	589						

**3. Επαρχία Πάλης**

**4. Επαρχία Σάμης**

Αριθμός	Δήμοι και Κοινότητες	Πληθυσμός	Αΐτων Αριθμός	Δήμοι και Κοινότητες	Πληθυσμός	Αΐτων Αριθμός	Δήμοι και Κοινότητες	Πληθυσμός
4	Ασου	72	12	Κομιτάτων	120	20	Σάμης	935
5	Βαρέος	56	13	Μακριαστικών	379	21	Τουλιάντων	264
6	Βασιλικιάδων	159	14	Μεσσοβουνίων	108	22	Φισκάρδων	193
7	Γριζέτων	355	15	Νεοχωρίου	55	23	Χαλιωτάτων	189
8	Διβαραίων	296	16	Πατρικίων	73		Σύνολο Επαρχίας	5.097
9	Καρσουλίου (Βλαχέτων)	260	17	Πλαγιάς	76		Σύνολο Νομού Καρφα-	
10	Κερυζίας	10	18	Πουλάτων	166		ληνίας	31.297
11	Κοθρέζ	96	19	Πυργίου	438			

**ΚΣΤ'. ΝΟΜΟΣ ΚΙΛΙΚΙΣ**

1. Επαρχία Κιλίκις		25	Κεντρικού <th>492</th> <th>59</th> <th>Χρυσοπέτρας <th>1.184</th> </th>	492	59	Χρυσοπέτρας <th>1.184</th>	1.184
		26	Κουλαδίου	415	60	Χαρυγίου	819
	Δήμοι :	27	Κοκκιιάς	273		Σύνολο Επαρχίας	61.372
		28	Κορωνούδας	274			
1	Κιλίκις	29	Κρηστώνης	655			
		30	Λειψυδρίου	736			
	Κοινότητες :	31	Λιμνοτόπου	586			
		32	Μανδρών	548			
		33	Μαυρονερίου	1.238			
1	Αγίας Παρασκευής	34	Μεγάλης Εβρύσης	887	1	Αξιουπόλεως	3.364
2	Αγίου Μάρκου (Αγίου Αντωνίου)	35	Μεγάλης Στέρνας	520			
		36	Μελανθίου	196			
	Κοινότητες :	37	Μεσιανού	1.058			
3	Ακρίτα	38	Μικροκάμπου	935	1	Αγίου Πέτρου	1.772
4	Αμαράντων	39	Μικρού Δάσου	510	2	Γοργόπης	1.420
5	Αναβρυτού	40	Μουριών	1.026	3	Γουμηνίσσης	4.301
6	Ανθοφύτου	41	Μυριοφύτου	958	4	Γρίβας	861
7	Αντιγονείας	42	Νέας Σάντας	1.595	5	Ειδομένης	612
8	Αξιοχωρίου	43	Νέου Αγιονερίου	1.333	6	Ευρωπού	1.756
9	Ασπρου	44	Νέου Γυναικοκάστρου	1.562	7	Κάρπης	494
10	Βάθης	45	Συλοκρατείας	658	8	Καστανερής	380
11	Βαπτιστού	46	Παλαιού Αγιονερίου	684	9	Λιβαδίων	15
12	Βαφιοχωρίου	47	Πεδινού	1.042	10	Μεσιάς	404
13	Γαλλικού	48	Πευκοδάσου	609	11	Πενταλόφου	377
14	Γερακαρίου	49	Πλαγιάς	1.080	12	Πλαγιών	334
15	Δροσάτου	50	Πολυκάστρου	5.647	13	Πολυπέτρου	561
16	Ελληνικού	51	Ποντοηρακλείας	934	14	Ρυζιών	1.476
17	Επταλόφου	52	Ποντοκρασεάς	194	15	Σκρά	261
18	Ευζώνων	53	Σταθμού Μουριών	1.340	16	Τούμπας	859
19	Ευκαρπίας	54	Σταυροχωρίου	529	17	Φανού	197
20	Θεοδοσιών	55	Τερπύλλου	1.129	18	Φιλυριάς	716
21	Ισώματος	56	Τριποτάμου	116		Σύνολο Επαρχίας	20.190
22	Καμπάνης	57	Φύσκακας	415		Σύνολο Νομού Κιλίκις	81.562
23	Καστανών	58	Χέρσου	1.444			
24	Κάτω Θεοδωρακίου						

**ΚΖ'. ΝΟΜΟΣ ΚΟΖΑΝΗΣ**

1. Επαρχία Βοΐου		22	Ερατόρας <th>1.470</th> <th>53</th> <th>Σταυροδρομίου <th>89</th> </th>	1.470	53	Σταυροδρομίου <th>89</th>	89
		23	Ζώνης	241	54	Τραπεζίτισης	259
	Δήμοι :	24	Καλονερίου	613	55	Τσοτύλιου	1.456
		25	Κλεισσορείας	110	56	Χειμερινού	123
		26	Κορυφής	195	57	Χορηγού	145
	Σιακίστης	27	Κριμνήσιου	161	58	Χρυσουγής	213
		28	Λευκοθέας	163		Σύνολο Επαρχίας	24.989
		29	Λικνίδων	131			
	Κοινότητες :	30	Λούβρης	100			
		31	Λουκομίου	157			
		32	Μεσολόγγου	148			
1	Αγιάσματος	33	Μικροκάστρου	545			
2	Αγίας Σωτήρας	34	Μολόχης	228			
3	Αγίων Αναργύρων	35	Μόρφης	124			
4	Αηδονοχωρίου	36	Ναμάτων	86			
5	Αλιάκμονος	37	Νεαπόλεως	1.872	1	Πτολεμαΐδος	22.109
6	Ανθούσης	38	Ομαλίας	237			
7	Ανθοχωρίου	39	Παλαιοκάστρου	567			
8	Αξιοκάστρου	40	Πελεκάνου	632			
9	Ασπρούλας	41	Πενταλόφου	789	1	Αγίου Χριστοφόρου	928
10	Αυγερινού	42	Πεπονιάς	215	2	Αναρράχης	1.192
11	Βελανιδιάς	43	Περιστερίας	84	3	Ανατολικού	1.020
12	Βουχωρίνας	44	Πλακίδας	30	4	Αρδάσσης	1.284
13	Βροντής	45	Πλατανιάς	151	5	Ασβεστοπέτρας	896
14	Βυθού	46	Πολυκαστάνου	237	6	Βλάστης	747
15	Γαλακτινής	47	Πολυλάκκου	121	7	Γαλακτινής	613
16	Δαμασκογιέας	48	Πυλαρίου	152	8	Δροσερού	373
17	Δάφνης	49	Ροδοχωρίου	173	9	Εμπορίου	924
18	Διλόφου	50	Σημάντρου	93	10	Εξοχής	4
19	Διχειμάρου	51	Σισανίου	507	11	Ερμακιάς	593
20	Δραγασιάς	52	Σκαλοχωρίου	176	12	Καρδιάς	3
21	Δρυοβούνου						

Αύξων Αριθμός	Δήμοι και Κοινότητες	Πληθυσμός	Αύξων Αριθμός	Δήμοι και Κοινότητες	Πληθυσμός	Αύξων Αριθμός	Δήμοι και Κοινότητες	Πληθυσμός
13	Καρυχωρίου .....	678	5	Αιχνής .....	1.867	40	Λυγερής .....	204
14	Κλείτου .....	888	6	Ακρινής .....	1.047	41	Μαυροδενδρίου .....	1.135
15	Κομάνου .....	1.067	7	Αλωναζίων .....	493	42	Μεσιανής .....	384
16	Κορινθίων .....	1.047	8	Αμυδαλέας .....	163	43	Μεταμορφώσεως .....	549
17	Μαυροπηγής .....	828	9	Ανθοτόπου .....	244	44	Μεταξά .....	666
18	Μεσοβρύσου .....	400	10	Ανω Κώμης .....	1.414	45	Μικροβάλτου .....	696
19	Νηλοχωρίου .....	632	11	Αργίου .....	208	46	Νέας Νικοπόλεως .....	259
20	Ολυμπιάδας .....	698	12	Αργής .....	69	47	Νεράιδας .....	99
21	Πενταβρύσου .....	216	13	Αυλών .....	481	48	Ξηρολιμνης .....	414
22	Περδίκκα .....	1.663	14	Βαθυλάκκου .....	634	49	Οινόης .....	180
23	Ποντοκάμης .....	1.211	15	Βατερού .....	615	50	Οιτραίων .....	659
24	Προαστίου .....	1.221	16	Βελβεντού .....	3.739	51	Πλατανορρευματος .....	1.191
25	Πτελεάνας .....	127	17	Βοσκοχωρίου .....	204	52	Πολυμίλου .....	628
26	Πύργων .....	817	18	Γουλιών .....	299	53	Πολυρράχου .....	509
27	Σπηλιάς .....	133	19	Δρεπάνου .....	1.302	54	Πολυφύτου .....	27
28	Φούφα .....	850	20	Ελάτης .....	720	55	Πρωτοχωρίου .....	506
29	Χαραυγής .....	1.238	21	Γιμέρων .....	422	56	Πτελέας .....	213
	<b>Σύνολο Επαρχίας</b> .....	<b>44.400</b>	22	Καισάρειας .....	988	57	Ροδιανής .....	391
			23	Καλαμιός .....	215	58	Ροδίτου .....	362
	<b>3. Επαρχία Κοζάνης</b>		24	Καπνοχωρίου .....	456	59	Ρουακίου .....	281
	<b>Δήμοι :</b>		25	Καρυδιτσάς .....	899	60	Ρυμνίου .....	257
1	Κοζάνης .....	31.353	26	Καστανιάς .....	794	61	Σιδερά .....	313
2	Σερβίων .....	3.934	27	Καταφυγίου .....	127	62	Σικήτης .....	473
	<b>Κοινότητες :</b>		28	Κάτω Κώμης .....	355	63	Σπάρτου .....	191
1	Αγίας Κυριακής .....	92	29	Κερασέας .....	669	64	Τετραλόφου .....	457
2	Αγίας Παρασκευής .....	583	30	Κουιάδος .....	908	65	Τρανοβάλτου .....	1.242
3	Αγίου Δημητρίου .....	985	31	Κοιλών .....	889	66	Τριγωνικού .....	458
4	Αγίου Χαράλαμπος .....	187	32	Κοντοβουνίου .....	257	67	Χρωμίου .....	239
			33	Κρανιδίων .....	730		<b>Σύνολο Επαρχίας</b> .....	<b>77.662</b>
			34	Κρόκου .....	2.469		<b>Σύνολο Νομού Κοζάνης</b> .....	<b>147.051</b>
			35	Λευκάρων .....	233			
			36	Λευκόβρυσσης .....	851			
			37	Λευκοπηγής .....	1.227			
			38	Λιβαδερού .....	1.517			
			39	Λιβαρών .....	69			

**ΚΗ'. ΝΟΜΟΣ ΚΟΡΙΝΘΙΑΣ**

Αύξων Αριθμός	Δήμοι και Κοινότητες	Πληθυσμός	Αύξων Αριθμός	Δήμοι και Κοινότητες	Πληθυσμός	Αύξων Αριθμός	Δήμοι και Κοινότητες	Πληθυσμός
	<b>1. Επαρχία Κορινθίας</b>		38	Ιεθμίας .....	1.979	82	Νεράντζης .....	425
	<b>Δήμοι :</b>		39	Καισαρίου .....	538	83	Νέων Βρυσσολών .....	172
1	Κορίνθου .....	22.658	40	Καλιάνων .....	274	84	Ξανθοχωρίου .....	242
2	Λουτρακίου Περαχώρας .....	8.543	41	Καλλιθέας .....	338	85	Ξυλοκάστρου .....	5.188
3	Σικυώνος .....	8.232	42	Καμαρίου .....	1.008	86	Ξυλοκερκίτης .....	876
	<b>Κοινότητες :</b>		43	Καρπίας .....	543	87	Παναριτίου .....	553
1	Αγγελοκάστρου .....	733	44	Καστανιάς .....	276	88	Πανοράματος .....	135
2	Αγιοιορίου .....	302	45	Καστρακίου .....	341	89	Παραδεισίου .....	146
3	Αγίου Βασιλείου .....	1.352	46	Κατακαλίου .....	186	90	Πατίου .....	664
4	Αγίου Ιωάννου .....	452	47	Κάτω Άσσου .....	406	91	Πελλήνης .....	152
5	Αγίων Θεοδώρων .....	2.660	48	Κάτω Διμηγίου .....	797	92	Περιγαλίου .....	1.162
6	Αηδονίων .....	264	49	Κάτω Λουτρού .....	404	93	Πετρίου .....	365
7	Αθικίων .....	1.941	50	Κάτω Συνοικίας Τρικάλων .....	258	94	Πισίων .....	235
8	Ανω Τρικάλων .....	88	51	Κάτω Ταρσού .....	36	95	Πιτσών .....	785
9	Αρχαίας Κορίνθου .....	1.900	52	Κεφαλαίου .....	432	96	Πουλιτσης .....	694
10	Αρχαίας Νεμέας .....	748	53	Κλένιας .....	771	97	Πύργου .....	612
11	Αρχαίας Φενεού .....	414	54	Κλημεντίου .....	315	98	Ρεθίου .....	227
12	Αρχαίων Κλεωνών .....	647	55	Κοκκωνίου .....	949	99	Ρίζης .....	603
13	Ασπροκάμπου .....	308	56	Κορφατιάσης .....	144	100	Ροζενών .....	452
14	Ασσού .....	1.835	57	Κόρφου .....	152	101	Σαραν-απήχου .....	144
15	Βελίτης .....	179	58	Κουταλά .....	644	102	Σικυώνος .....	872
16	Βέλου .....	2.794	59	Κουτσίου .....	193	103	Σολομού .....	738
17	Βογαϊκού .....	863	60	Κρηνών .....	577	104	Σουλχηναρίου .....	361
18	Βραγατίου .....	1.916	61	Κρουσεριού .....	964	105	Σουλίου .....	464
19	Γαλατά .....	137	62	Κυλλήνης (Μπουζίου) .....	147	106	Σοφριανών .....	103
20	Γαλατακίου .....	1.119	63	Λαγκαδακίτων .....	88	107	Σοφικού .....	2.014
21	Γελινατικών (Σπαρτιναϊκών) .....	608	64	Λαλιώτου .....	423	108	Στενού .....	135
22	Γκούρας .....	401	65	Λαύκας .....	431	109	Στεφανίου .....	353
23	Γονούσσης .....	299	66	Λεοντίου .....	417	110	Στιμάρκας .....	995
24	Δάφνης .....	381	67	Λεγαίου .....	2.159	111	Στομίου .....	216
25	Δενδρού .....	131	68	Λυγιάς .....	345	112	Στυλίου .....	298
26	Δερβενίου .....	1.347	69	Λυκοποριάς .....	864	113	Στυμφαλίας .....	185
27	Διμηνίου .....	497	70	Μάννας .....	721	114	Συκίας .....	370
28	Δροσπηγής (Μπασιού) .....	148	71	Ματίου .....	370	115	Ταρσινών .....	430
29	Εβροστίνης .....	414	72	Μεγάλου Βάλτου .....	496	116	Τιτάνης .....	249
30	Ελληνικού .....	90	73	Μελισσίου .....	1.010	117	Φενεού .....	245
31	Ελληνοχωρίου .....	277	74	Μέσης Συνοικίας Τρικάλων .....	25	118	Χαλκίου .....	359
32	Εξαμίλων (Βεγαμιλλίων) .....	1.679	75	Μεσανού .....	318	119	Χελυδορέου .....	239
33	Ευαγγελιστριας .....	282	76	Μικρού Βάλτου .....	295	120	Χυλιομοδίου .....	1.704
34	Ζεμενού .....	414	77	Μοσάς .....	349	121	Ψαρίου .....	482
35	Ζευγολατείου .....	3.893	78	Μουχίου .....	967		<b>Σύνολο Επαρχίας</b> .....	<b>123.042</b>
36	Θαλερού .....	189	79	Μποζικιά .....	388		<b>Σύνολο Νομού Κορινθίας</b> .....	<b>123.042</b>
37	Θροφαρίου .....	155	80	Μπολατίου .....	588			
			81	Νεμέας .....	4.182			

Αριθμός	Δήμοι και Κοινότητες	Πληθυσμός	Αύξων Αριθμός	Δήμοι και Κοινότητες	Πληθυσμός	Αύξων Αριθμός	Δήμοι και Κοινότητες	Πληθυσμός
---------	----------------------	-----------	---------------	----------------------	-----------	---------------	----------------------	-----------

**ΚΘ'. ΝΟΜΟΣ ΚΥΚΛΑΔΩΝ**

**1. Έπαρχία Ανδρου**

Δήμοι :

1	Ανδρου	1.920
---	--------	-------

Κοινότητες :

1	Αμολόχου	37
2	Ανω Γαυρίου	113
3	Αποκίων	335
4	Απροβάτου	324
5	Αρνά	218
6	Βιταλίου	86
7	Βουρκωτής	157
8	Γαυρίου	624
9	Καππαριάς	184
10	Κατακόλλου	147
11	Κορθού	645
12	Κοχύλου	179
13	Λαμύρων	405
14	Μακροταντίου	171
15	Μεσαριάς	839
16	Μπατίου	623
17	Ορμου Κορθίου	612
18	Παλαιοκάστρου	265
19	Παλιοπόλειως	169
20	Πιτροφού	299
21	Στενίων	365
22	Συνετίου	248
23	Φελλού	55

**Σύνολο Έπαρχίας 9.020**

**2. Έπαρχία Θήρας**

Κοινότητες :

1	Αιγιάλης	426
2	Ακρωτηρίου	207
3	Αμοργού	353
4	Ανάφης	292
5	Αοκεσίνης	251
6	Βόθωνος	309
7	Βουρβούλου	252
8	Βρούτση	108
9	Δουούσης	116
10	Εμπορείου	1.255
11	Εξω Γωνιάς	114
12	Επισκοπής Γωνιάς	617
13	Ημεροβυγίου	341
14	Ηρακλείας	95
15	Θήρας	1.718
16	Θηρασίας	245
17	Θολαρίων	173
18	Ίου	1.451
19	Καρτεράδου	574
20	Καταπόλων	411
21	Κουφονησίων	237
22	Μεγαλοχωρίου	261
23	Μεσαριάς	467
24	Οίας	435
25	Πύργου Καλλίστης	533
26	Σχοινούσσης	140

**Σύνολο Έπαρχίας 11.381**

**3. Έπαρχία Κέας**

Κοινότητες :

1	Δρυοπίδας	818
2	Ιουλίδος (Κέας)	1.198
3	Κροκησσίας	454
4	Κύθου	684
5	Σερίφου	1.133

**Σύνολο Έπαρχίας 4.287**

**4. Έπαρχία Μήλου**

Κοινότητες :

1	Αδάμκντος	1.103
2	Ανω Μεριάς	312
3	Απολλωνιάς	1.306
4	Αρτεμιώνος	781
5	Κιμάδου	787
6	Μήλου	919
7	Πέραν Τριβασάλλου	679
8	Σικίνου	290
9	Τριβασάλλου	1.017
10	Τριπητής	838
11	Φολεγιάδου	255

**Σύνολο Έπαρχίας 8.287**

**5. Έπαρχία Νάξου**

Δήμοι :

1	Νάξου	3.844
---	-------	-------

Κοινότητες :

1	Αγίου Αρσενίου	968
2	Απειράθου	1.017
3	Βίβλου	742
4	Γαλανιάδου	313
5	Γαλήνης	178
6	Γλιναίου	563
7	Δαμαρτιανός	522
8	Δανακού	126
9	Εγγαρών	153
10	Κεραμωτής	106
11	Κινιδάρου	337
12	Κορωνίδος	715
13	Κορώνου	644
14	Μελάνων	630
15	Μέσης	110
16	Μονής	260
17	Ποταμιάς	248
18	Σαγαρίου	439
19	Σκαδού	99
20	Φιλοτίου	1.474
21	Χαλκείου	549

**Σύνολο Έπαρχίας 14.037**

**6. Έπαρχία Πάρου**

Κοινότητες :

1	Αγκαριτιάς	629
2	Αντιπάρου	635
3	Αρχιλόχου	643
4	Κώστου	253
5	Λευκών	655
6	Μαρπήσσης	664
7	Ναούσης	1.725
8	Πάρου	3.312

**Σύνολο Έπαρχίας 8.516**

**7. Έπαρχία Σύρου**

Δήμοι :

1	Ανω Σύρου	1.689
2	Ερμούπολεως	13.877
3	Μυκονίων	4.850

Κοινότητες :

1	Ανω Μεριάς	680
2	Βάρης	939
3	Γαλήσας	362
4	Μάννα	1.029
5	Πάγου	471
6	Ποσειδωνιάς	555
7	Φοίνικος	628
8	Χρούσων	119

**Σύνολο Έπαρχίας 25.199**

**8. Έπαρχία Τήνου**

Δήμοι :

1	Τήνου	4.049
---	-------	-------

Κοινότητες :

1	Αγάπης	217
2	Δύο Χωριών	274
3	Ιστεριών	153
4	Καλλονής	383
5	Κάμπου	308
6	Καρδιανής	145
7	Κτιχιάδου	235
8	Κώμης	401
9	Πανόρμου	513
10	Στενής	573
11	Τριαντάρου	154
12	Φαλατάδου	326

**Σύνολο Έπαρχίας 7.731**

**Σύνολο Νομού Κυκλάδων 88.458**

**Α'. ΝΟΜΟΣ ΛΑΚΩΝΙΑΣ**

**1. Έπαρχία Γυθείου**

Δήμοι :

1	Γυθείου	4.354
---	---------	-------

Κοινότητες :

1	Αγίου Βασιλείου	195
2	Αιγιάων	302
3	Βαχού	160
4	Δροσπηγής	104
5	Δρυμού	96
6	Έξω Νυμφίου	243
7	Καλυβίων	135

8	Καρβελιά	298
9	Καρουπόλεως	163
10	Κοκκάλας	279
11	Κονακίου	179
12	Κότρωνα	545
13	Κρήνης	156
14	Λαγιάς	504
15	Λυγερέα	60
16	Μαραθέας	129
17	Μυρσίνης	262
18	Νεοχωρίου	254
19	Πλατάνου	216
20	Πυρρήγου	98
21	Σιδηροκάστρου	181

22	Σκαμνακίου	110
23	Σκουταρίου	218
24	Χωσαρίου	145

**Σύνολο Έπαρχίας 9.386**

**2. Έπαρχία Επιδαύρου Λιμηράς**

Δήμοι :

1	Μολάων	2.416
---	--------	-------

Κοινότητες :

1	Αγγελώνων	481
2	Αγίου Γεωργίου	517

Αριθμ. Αριθμός	Δήμοι και Κοινότητες	Πληθυσμός	Αριθμ. Αριθμός	Δήμοι και Κοινότητες	Πληθυσμός	Αριθμ. Αριθμός	Δήμοι και Κοινότητες	Πληθυσμός
3	Αγίου Δημητρίου Ζάρακος ..	929		<b>3. Επαρχία Λακεδαιμόνος</b>		47	Λογγάστρας .....	504
4	Αγίου Δημητρίου Μονεμβασίας	329				48	Λογκανίου .....	1.005
5	Αγίου Ιωάννου .....	484		Δήμοι :		49	Μαγούλας .....	1.413
6	Αγίου Νικολάου Βοιών .....	887		Σπαρτιατών .....	12.975	50	Μελίσσης .....	95
7	Αγίου Νικολάου Μονεμβασίας	201	1			51	Μελιτινής .....	217
8	Αγίων Αποστόλων .....	470		Κοινότητες :		52	Μυστρέ .....	920
9	Άνω Καστανέας .....	107		Αγίας Ειρήνης .....	132	53	Ξηροκαμπίου .....	2.165
10	Απιδέας .....	838	1	Αγίου Ιωάννου .....	717	54	Παλαιόβρυσης .....	125
11	Αστερίου .....	278	2	Αγίου Κωνσταντίνου	209	55	Παλαιοπαναγίας .....	613
12	Ασωπού .....	1.153	3	Αγίου Νικολάου	209	56	Παρορείου .....	244
13	Βελανιδιών .....	374	4	Αγίων Αναργύρων	515	57	Πελλάνας .....	703
14	Βελιών .....	532	5	Αγόρινης .....	408	58	Περιβολίων .....	174
15	Βλαχιώτη .....	2.001	6	Αλευρούς .....	211	59	Πετρίνας .....	444
16	Γλυκόβρυσης .....	1.105	7	Αμυγλών .....	1.034	60	Πλατάνας .....	284
17	Γουβών .....	396	8	Αναβρυτής .....	182	61	Πολοβίτσης .....	176
18	Γραμμώσης (Αμπελωγαρίου)	355	9	Αναγείων .....	515	62	Ποταμιάς .....	282
19	Δαιμονίας .....	510	10	Αρνης .....	259	63	Προσηλίου .....	164
20	Ελαίας .....	215	11	Αρχοντικού .....	115	64	Σελεγουδίου .....	96
21	Ελαφνήσου .....	611	12	Αφισιού .....	521	65	Σελλασίας .....	523
22	Ελίκας .....	615	13	Βαμβακούς .....	423	66	Σκάλας .....	2.790
23	Ελληνικού .....	381	14	Βαρβίτσης .....	137	67	Σκούρας .....	580
24	Έλους .....	756	15	Βασαρά .....	394	68	Σουσιάνων .....	171
25	Έρακος .....	404	16	Βασιλακίου .....	287	69	Σπαρτιάς .....	102
26	Κάμπου .....	469	17	Βασιλικής .....	85	70	Στεφανιάς .....	622
27	Καστανέας .....	120	18	Βορδονίας .....	474	71	Τραπεζαντής .....	201
28	Κουπιών .....	126	19	Βουτιάνων .....	285	72	Τρύπης .....	358
29	Κρεμαστής .....	441	20	Βρεσθάνων .....	486	73	Χρυσάφων .....	427
30	Κυπρισίου .....	425	21	Βρονταμά .....	833		<b>Σύνολο Επαρχίας</b> .....	<b>48.847</b>
31	Λαμποκάμπου .....	258	22	Γερακίου .....	1.644		<b>4. Επαρχία Οιτύλου</b>	
32	Λαχίου .....	481	23	Γεωργιτσίου .....	594		Κοινότητες :	
33	Λιρών .....	224	24	Γκοριτσάς .....	878	1	Αλιών .....	205
34	Μεσοχωρίου .....	86	25	Γοράνων .....	345	2	Άνω Μπουλαριών .....	104
35	Μεταμορφώσεως (Καταβόθρας)	518	26	Δάφνης .....	252	3	Αρεοπόλεως .....	738
36	Μονεμβασίας .....	631	27	Δαφνίου .....	1.150	4	Βάθειας .....	60
37	Μυρτιάς .....	561	28	Θεολόγου .....	363	5	Γέρμας .....	42
38	Νεαπόλεως .....	2.113	29	Καλλιθέας .....	239	6	Γερολιμένος .....	106
39	Νιάτων .....	871	30	Καλλονής .....	123	7	Δρυάδου .....	188
40	Νομίων .....	343	31	Καλυβίων Σογιάς	384	8	Καρέας .....	81
41	Πακίων .....	557	32	Καρίτσης .....	236	9	Κελεφάς .....	94
42	Παντανάσσης .....	361	33	Καρυών .....	665	10	Κοιτάς .....	434
43	Παππαδιανικών .....	1.589	34	Καστανίας .....	114	11	Κούνου .....	328
44	Περιστερίου .....	825	35	Καστορείου .....	980	12	Κρουνηρίου .....	120
45	Ρειχέας .....	496	36	Κεφαλά .....	307	13	Μίνας .....	310
46	Συκέας .....	1.084	37	Κλαδά .....	364	14	Νέου Οιτύλου .....	44
47	Ταλάντων .....	202	38	Κοκκίνων Λουριών	208	15	Οιτύλου .....	507
48	Φαρακίου .....	83	39	Κονιδίτσης .....	214	16	Πύργου Διτρού .....	581
49	Φοινικίου .....	541	40	Κροκεών .....	1.689	17	Τσικαλιών .....	150
50	Χάρακος .....	143	41	Λάγυτο .....	198		<b>Σύνολο Επαρχίας</b> .....	<b>4.092</b>
	<b>Σύνολο Επαρχίας</b> .....	<b>30.893</b>	42	Λεήμονα .....	394		<b>Σύνολο Νομού Λακωνίας</b>	<b>93.218</b>
			43	Λευκοχώματος .....	332			

**ΛΑ' ΝΟΜΟΣ ΛΑΡΙΣΗΣ**

1. Επαρχία Αγιάς			2. Επαρχία Ελασσόνος			3. Επαρχία Κονινοπολείου		
Αριθμ. Αριθμός	Κοινότητες	Πληθυσμός	Αριθμ. Αριθμός	Δήμοι :	Πληθυσμός	Αριθμ. Αριθμός	Δήμοι και Κοινότητες	Πληθυσμός
1	Αγιάς .....	3.454		Ελασσόνος .....	7.146	18	Κοκκινογείου .....	414
2	Λετολόφου .....	443				19	Κοκκινοπηλού .....	614
3	Αμυγδαλής .....	578	1			20	Κρανέας Ελασσόνος .....	3.100
4	Ανάβρας .....	836		Κοινότητες :		21	Κρυόβρυσης .....	180
5	Ανατολής .....	292		Άκρης .....	329	22	Λιβαδίου .....	3.164
6	Γερακαρίου .....	352		Αμουρίου .....	461	23	Λουτρού .....	821
7	Δήμητρας .....	423	1			24	Λόφου .....	386
8	Ελάφου .....	280	2	Βελανιδας .....	1.106	25	Λυκουδίου .....	485
9	Καλαμακίου .....	693	3	Βερδικούσης .....	2.793	26	Μαγούλας .....	460
10	Καρίτσης .....	759	4	Βλαχογιαννίου	985	27	Μεγάλου Ελευθεροχωρίου	793
11	Καστρίου .....	414	5	Βουβιάδας .....	529	28	Μεσοχωρίου .....	606
12	Μαρμαρίνης .....	479	6	Γαλανόβρυσης	629	29	Μηλέας .....	560
13	Μεγαλοβρύσου .....	367	7	Γερακίων .....	439	30	Ολυμπιάδος .....	481
14	Μελιβοίας .....	1.926	8	Γιαννωτών .....	539	31	Παλιοκάστρου .....	494
15	Μεταξοχωρίου .....	642	9	Δαμασίου .....	1.510	32	Πρατωρίου .....	515
16	Νερομύλων .....	373	10	Δολίχης .....	546	33	Πυθίου .....	1.260
17	Ποταμιάς .....	340	11	Δομνίκου .....	772	34	Σαρανταπόρου .....	817
18	Σκήτης .....	579	12	Δρυμού .....	824	35	Στεφανοβούνου .....	788
19	Σκληθίου .....	275	13	Ευαγγελισμού .....	824	36	Συκαμινέας .....	216
20	Στομίου .....	598	14	Καλλιθέας .....	846	37	Συκέας .....	936
21	Σωτηρίτσης .....	374	15	Καρυάς .....	750	38	Τσαπουρνιάς .....	505
	<b>Σύνολο Επαρχίας</b> .....	<b>14.477</b>	16	Κεφαλοβρύσου .....	397	39	Τσαριτσάνης .....	2.234
			17			40	Φλαμπόρου .....	725
							<b>Σύνολο Επαρχίας</b> .....	<b>41.979</b>

Αύξων Αριθμός	Δήμοι και Κοινότητες	Πληθυσμός	Αύξων Αριθμός	Δήμοι και Κοινότητες	Πληθυσμός	Αύξων Αριθμός	Δήμοι και Κοινότητες	Πληθυσμός
<b>3. Επαρχία Λαρίσης</b>			38	Νέσσανος	202	15	Ροδιάς	1.176
	Δήμοι :		39	Νέων Καρυών	608	16	Φαλάνης	2.626
1	Λαρίσης	102.426	40	Νικαίας	2.250	<b>Σύνολο Επαρχίας</b>		<b>35.738</b>
	Κοινότητες :		41	Νίκης	593			
1	Αγίου Γεωργίου	226	42	Ομολίου	306			
2	Αγίων Αναργύρων	1.013	43	Ουροσφωρίων	636			
3	Αγναντερής	281	44	Όσσης	673	<b>5. Επαρχία Φαρσάλων</b>		
4	Αμπελακίων	487	45	Παραποτάμου	436	Δήμοι :		
5	Αμυγδαλέας	419	46	Πλαταγκήμπου	1.552	1	Φαρσάλων	7.211
6	Αρμενίου	863	47	Πουρναρίου	680	Κοινότητες :		
7	Βουναίων	450	48	Ραχούλας	683	1	Αγίου Γεωργίου	282
8	Γαλήνης	701	49	Σπηλιός	329	2	Αμπελείας	442
9	Γλαύκης	790	50	Σκουρίου	2.389	3	Αχλλείου	415
10	Διλόφου	300	51	Σωτηρίου	336	4	Βαμβακούς	1.117
11	Δοξασά	420	52	Τεμπών	74	5	Βασιλή	404
12	Ελατείας	688	53	Τερφιθέας	1.042	6	Βρυσίων	661
13	Ελευθερίου	472	54	Χάλλης	1.879	7	Δασσλόφου	418
14	Ελευθερών	425	55	Χαράς	403	8	Δένδρων	124
15	Ευαγγελισμού	202	56	Ψυχικού	229	9	Διλόφου	383
16	Ζαπτείου	829	<b>Σύνολο Επαρχίας</b>		<b>139.738</b>	10	Ερετριάς	1.096
17	Καλοχωρίου	1.091	<b>4. Επαρχία Τυρνάβου</b>			11	Ζωοδόχου Πηγής	332
18	Κουλάδος	603	Δήμοι :			12	Καλλιθέας	385
19	Κουτσοχέρου	388	1	Τυρνάβου	11.118	13	Κάτω Βασιλικών	453
20	Κρανώνος	223	Κοινότητες :			14	Κατωχωρίου	605
21	Κυπαρισσου	410	1	Αιγάνης	913	15	Κρήνης	830
22	Κυψέλης	755	2	Αμπελώνος	5.086	16	Μεγάλου Ευοδρίου	925
23	Κυψελωγαρίου	215	3	Αργυροπουλείου	2.060	17	Ναρθακίου	627
24	Λουτρού	429	4	Βρουτόπου	725	18	Νεραϊδας	318
25	Μακρυχωρίου	1.941	5	Γιάννουλης	2.238	19	Πολυδαμείου	495
26	Μάνδρας	678	6	Γόννων	2.660	20	Πολυερίου	504
27	Μαυροβουνίου	401	7	Δελερίων	1.020	21	Ρευματιάς	297
28	Μεγάλου Μοναστηρίου	717	8	Δένδρων	893	22	Σιτοχώρου	507
29	Μελίας	891	9	Ιτέας	390	23	Σκοπιάς	380
30	Μελίσσης	521	10	Καλλιπέυκης	881	24	Σκοτούσσης	304
31	Μελισσοχωρίου	570	11	Κρανέας	434	25	Σταυρού	1.132
32	Μικρού Βουνού	428	12	Παλιοπόργου	258	26	Υπερείας	492
33	Μοσχοχωρίου	502	13	Πυργετού	1.930	27	Χαλκιιάδων	674
34	Μύρων	1.149	14	Ραφάνης	1.380	<b>Σύνολο Επαρχίας</b>		<b>22.313</b>
35	Ναμάτων	167				<b>Σύνολο Νομού Λαρίσης</b>		<b>254.295</b>
36	Νέας Λεύκης	213						
37	Νέον Περιβολίου	659						

ΑΒ'. ΝΟΜΟΣ ΛΑΣΙΘΙΟΥ

<b>1. Επαρχία Ιεραπέτρας</b>			4	Έξω Ποτάμων	243	14	Λατσίδας	460
	Δήμοι :		5	Καμινάκιο	423	15	Λιμνών	608
1	Ιεραπέτρας	10.744	6	Κάτω Μετοχίου	251	16	Λούμα	177
	Κοινότητες :		7	Λαγού	189	17	Μέσα Λακκωνίων	321
1	Αγίου Ιωάννου	856	8	Μαρμακέτου	206	18	Μιλάτου	347
2	Ανατολής	1.466	9	Μέσα Λασιθίου	368	19	Νικηθιανού	147
3	Γδοχίων	102	10	Πλάτης	222	20	Πρίνας	232
4	Καβουσίου	715	11	Τζερμιάδου	1.060	21	Σκιλιά	262
5	Καλαμαύκας	801	12	Ψυχρού	359	22	Φουρνής	438
6	Κάτω Χωρίου	1.408	<b>Σύνολο Επαρχίας</b>		<b>5.142</b>	23	Χουμεριάκου	413
7	Μακρυλιάς	84	<b>3. Επαρχία Μιραμπέλλου</b>			<b>Σύνολον Επαρχίας</b>		<b>23.446</b>
8	Μαλών	672	Δήμοι :			<b>4. Επαρχία Σητείας</b>		
9	Μεσελέρων	180	1	Αγίου Νικολάου	8.344	Δήμοι :		
10	Μεταξοχωρίου	56	2	Νεαπόλεως	3.038	1	Σητείας	6.847
11	Μουρνιών	227	Κοινότητες :			Κοινότητες :		
12	Μύθων	316	1	Αγ. Αντωνίου	156	1	Αγίας Τριάδος	188
13	Μύρτου	649	2	Βουλισμένης	362	2	Αγίου Γεωργίου	214
14	Παχείας Άμμου	693	3	Βραχασίου	921	3	Αγίου Στεφάνου	648
15	Ρίζης	112	4	Βρουχά	332	4	Απιδίων (Μέσα Απιδίου)	423
16	Χριστού	228	5	Βρυσών	484	5	Αρμένων	418
<b>Σύνολο Επαρχίας</b>		<b>19.309</b>	6	Ελούντας	1.669	6	Αγλαδίων	394
<b>2. Επαρχία Λασιθίου</b>			7	Έξω Λακκωνίων	278	7	Έξω Μουλιανών	508
Κοινότητες :			8	Ζενίων	225	8	Ζάκρου	966
1	Αβρακόντα	562	9	Καλού Χωρίου	897	9	Ζίρου	824
2	Αγίου Γεωργίου	1.030	10	Καρυδίου	146	10	Καρυδίου	194
3	Αγίου Κωνσταντίνου	229	11	Καστελλίου Φουρνής	226	11	Κατσιδωνίου	217
			12	Κριτσάς	2.286	12	Κρυών	357
			13	Κρούστα	677			

Αύξων Αριθμός	Δήμοι και Κοινότητες	Πληθυσμός	Αύξων Αριθμός	Δήμοι και Κοινότητες	Πληθυσμός	Αύξων Αριθμός	Δήμοι και Κοινότητες	Πληθυσμός
13	Λάστρου	181	22	Περιβολακίων	151	31	Στρογγυλάλων	484
14	Λιθινών	491	23	Πευκών	486	32	Τουρλοτής	553
15	Μαρωνίας	189	24	Πισκοχωρίου	828	33	Χαμεζίνου	319
16	Μέσα Μουλιανών	337	25	Πραϊσού	153	34	Χανδρά	455
17	Μηγάτου	63	26	Ρούσσης Εκκλησίας	183	35	Χρυσόπηγης	192
18	Μυρσινής	261	27	Σιγοπης	986			
19	Ορεινού	371	28	Σταυροχωρίου	382		Σύνολο Επαρχίας	22.156
20	Παλαικάστρου	1.105	29	Σταυρωμένου	307			
21	Παπαγαριανέδου	448	30	Σράκας	483		Σύνολο Νομού Λασιθίου	70.053

**ΛΓ'. ΝΟΜΟΣ ΛΕΣΒΟΥ**

1. Επαρχία Δήμου			Κοινότητες :			4. Επαρχία Πλωμαρίου		
Δήμοι :			1	Αγίας Παρασκευής	2.470	9	Κάτω Τρίτους	880
Μυρναίων			2	Αγρας	1.114	10	Κερσμείων	389
Κοινότητες :			3	Ανεμότιας	815	11	Κλειούς	642
1	Αγίου Δημητρίου	621	4	Αντίσης	1.549	12	Κώμης	140
2	Αγίου Ευστατίου	296	5	Αργέννου	265	13	Λάμπου Μύλων	154
3	Αγκαρυώνων	135	6	Αρίσβης	425	14	Λισβαρίου	634
4	Ατσιλής	900	7	Βατούσσης	576	15	Λουτρών	1.462
5	Βήρους	275	8	Δαφνίων	898	16	Μανταλαάδου	1.491
6	Δάφνης	200	9	Καλλονής	1.598	17	Μεσσηρού	1.125
7	Θάνου	491	10	Κερραμίου	819	18	Μιστηγνών	693
8	Καλλιθέας	203	11	Λακωνών	320	19	Μόριας	1.406
19	Καλλιόπης	357	12	Λεπτόμνου	176	20	Μυρού	138
10	Καρμνίων	370	13	Μεσοτόπου	891	21	Νέων Κυθωνίων	447
11	Καρπασίου	234	14	Νάπτης	363	22	Παλαιοκλήπου	1.584
12	Κάσπακα	819	15	Παρακοιλών	1.043	23	Παμφύλων	1.342
13	Καταλάκκου	164	16	Πελόπης	614	24	Παναγιούδας	667
14	Κοντιά	549	17	Πέτρας	994	25	Παπαάδου	1.661
15	Κοντοπουλίου	809	18	Πτερόντος	202	26	Περάματος	500
16	Κορνού	352	19	Σιγρίου	401	27	Πηγής	576
17	Λιβαδοχωρίου	266	20	Σκοταχίου	781	28	Πλακάδου	384
18	Λύχνων	120	21	Σκουτάρου	1.144	29	Πύργων Θερμής	328
29	Μούδρου	973	22	Στύφης	1.236	30	Σκοπέλου	2.249
20	Νέας Κούταλης	388	23	Συκαμινέας	491	31	Συκοίντος	367
21	Παναγίας	435	24	Υψηλομετώπου	156	32	Ταξιαρχών	373
22	Πεδινού	134	25	Φίλιας	905		Σύνολο Επαρχίας	57.960
23	Πλάκας	384	26	Χιδήρων	518			
24	Πλατέας	396		Σύνολο Επαρχίας	23.686	4. Επαρχία Πλωμαρίου		
25	Πορτιανού	244	3. Επαρχία Μυτιλήνης			Δήμοι :		
26	Ρεπανιδίου	393	Δήμοι :			1	Πλωμαρίου	3.651
27	Ρουσοπουλίου	285	1	Αγιάσου	3.427	Κοινότητες :		
28	Ρωμανού	515	2	Λουτροπόλεως Θερμής	1.024	1	Ακρασίου	250
29	Σαρδών	318	3	Μυτιλήνης	24.991	2	Αμπελικού	231
30	Σκανδαλίου	143	4	Πολυγίτου	3.439	3	Μεγαλοχωρίου	519
31	Τσιμανδριών	308	Κοινότητες :			4	Νεοχωρίου	250
32	Φισίνης	201	1	Αγίας Μαρίνης	635	5	Παλαιοχωρίου	609
	Σύνολο Επαρχίας	16.017	2	Αλυφαντών	206	6	Πλαγιάς	833
2. Επαρχία Μηθύμνης			3	Ασωμάτου	456	7	Σταυρού	198
Δήμοι :			4	Αφάλλως	549	8	Τρύγωνα	416
1	Ερεσού	1.494	5	Βασιλικών	801	Σύνολο Επαρχίας		
2	Μηθύμνης	1.427	6	Βρίσας	1.179	6.957		
			7	Ιππείου	834	Σύνολο Νομού Λέσβου		
			8	Κάπτης	778	104.620		

**ΛΔ'. ΝΟΜΟΣ ΛΕΥΚΑΔΟΣ**

1. Επαρχία Λευκάδος			2. Επαρχία Κω			3. Επαρχία Κέρκυρας		
Δήμοι :			14	Δρομύνας	139	32	Νεοχωρίου	285
Λευκάδος			15	Εγκλουβής	475	33	Νικολή	179
Κοινότητες :			16	Εξωνθείας	342	34	Νυδρίου	694
1	Αγίου Ηλία	236	17	Επισκοπής	48	35	Πηγαδησάνων	220
2	Αγίου Νικητα	69	18	Ευγέρου	266	36	Πινυτοχωρίου	248
3	Αγίου Πέτρου	725	19	Καβάλλου	343	37	Πλατυστόμων	321
4	Αθανίου	232	20	Καλαμιτσίου	388	38	Πόρου	292
5	Αλεξάνδρου	550	21	Καλάμου	454	39	Σπανοχωρίου	196
6	Απολλοπαίνης	292	22	Καριωτών	310	40	Σπαρτοχωρίου	561
7	Ασπρογερακάτων	125	23	Καρούας	1.152	41	Σόβρου	503
8	Βαθέας	197	24	Καστού	68	42	Τσουκαλάδων	500
9	Βασιλικής	371	25	Κατούνης	625	43	Φτερού	210
10	Βαυκερής	111	26	Κατωμερίου	588	44	Χαραδιατικών	265
11	Βλυχού	559	27	Κατωχωρίου	234	45	Χορτάτων	159
12	Βουρνικά	255	28	Κομηλίου	78	Σύνολο Επαρχίας		
13	Δραγάνου	163	29	Κοντραίνης	272	21.863		
			30	Λαζαράτων	444	Σύνολο Νομού Λευκάδος		
			31	Μαραντοχωρίου	405	21.863		





Δήμοι και Κοινότητες	Πληθυσμός	Αξόν Αριθμός	Δήμοι και Κοινότητες	Πληθυσμός	Αξόν Αριθμός	Δήμοι και Κοινότητες	Πληθυσμός	
Κορομηλέας	134	16	Καλοχωρίου	180	7	Άνω Δωρίου	168	
Κουτίφαρη	146	17	Καπλανίου	322	8	Αρμενιάν	499	
Κωνσταντινών	292	18	Καρποφόρων	259	9	Αρτικίου	66	
Λαμπαίνης	315	19	Καστανίων	79	10	Αυλώνος	411	
Λευκογώρας	294	20	Κοκκίνου	112	11	Βάλτας	338	
Λουτρού	123	21	Κόμπων	126	12	Βανάδας	84	
Λυκοτράφου	381	22	Κορυφασίου	725	13	Βασιλικού	526	
Μαγγανιακού	220	23	Κορώνης	1.376	14	Βρυσών	177	
Μαγούλας	171	24	Κουκοανάρας	638	15	Γλυκορριζίου	151	
Μαδένης	146	25	Κουρτακίου	139	16	Δωρίου	1.659	
Μάλτας	116	26	Κρεμμυδιών	757	17	Ελαίας	282	
Μάνδρας	125	27	Κυνηγού	478	18	Εξοχικού	141	
Μάνεση	477	28	Λαχανάδας	129	19	Κακαλετρίου	124	
Μαντζαρίου	139	29	Λογγάς	1.008	20	Καλιτσάινης	119	
Μαυροματιού Ιθάκης	345	30	Λυκίσσης	93	21	Καλογερεσίου	77	
Μαυροματιού Παμίσου	523	31	Μαθίας	112	22	Καλού Νερού	562	
Μερόπης	886	32	Μανιακίου	86	23	Καμαρίου	91	
Μύια	103	33	Μαργελίου	55	24	Καρυών	160	
Νεοχωρίου Αριστομένους	262	34	Μεθώνης	1.251	25	Κεφαλόβρυσης	231	
Νεοχωρίου Ιθάκης	407	35	Μεσοποτάμου	330	26	Κόλια	504	
Ουγαλίας	451	36	Μεσοχωρίου	224	27	Κοπανακίου	1.437	
Παλαιοκάστρου	200	37	Μεταμορφώσεως	316	28	Κούβαλα	107	
Παραπυργίου	110	38	Μηλίσσης	259	29	Κρυονερίου	76	
Πεύκου	124	39	Μηλιωτίου	177	30	Λατζουνάτου	58	
Πυλαίστρας	192	40	Μυρσινοχωρίου	141	31	Λεύκης	299	
Πιπερίτης	161	41	Νέας Κορώνης	408	32	Λυκουδεσίου (Χρυσικού)	48	
Πλατανόβρυσης	122	42	Νερομούλου	395	33	Μάλης	102	
Πολίγνης	252	43	Πανιπερίου	349	34	Μάλθης	169	
Πολυλόφου	141	44	Παπαφλέσσα	91	35	Μαραθοπέλεως	401	
Πουλιτσίου	89	45	Παππουλίων	277	36	Μεταξάδας	162	
Ρευματιάς	159	46	Πελεκανάδας	266	37	Μοναστηρίου	75	
Σιάμου	163	47	Πεταλιδίου	1.247	38	Μουζακίου	395	
Σιάλας	490	48	Πετριτσίου	273	39	Μουριατάδας	150	
Σολακίου	177	49	Πηδάσου	213	40	Μύρου (Μούρα)	13	
Σπιταλίου	171	50	Πύλας	207	41	Νέδας	300	
Στενυκιάσου	106	51	Ροιμανού	363	42	Ξηροκάμπου	74	
Στέρνας	389	52	Σουληναρίου	514	43	Παλαιού Λουτρού	39	
Στρερίου	642	53	Ταμειάς	163	44	Περδικονερίου	167	
Τριμόρφου	511	54	Φαλάνθης	378	45	Πέτρας	96	
Τριόδου	203	55	Φοινίκης	140	46	Πλατανίων	220	
Τσουκαλαίων	247	56	Φοινικούντας	519	47	Πλάτης	170	
Φίλια	224	57	Χανδρινού	891	48	Πολυθάς	136	
		58	Χαραυγής	308	49	Προδρόμου	70	
<b>Σύνολο Επαρχίας</b>	<b>32.673</b>	59	Χαρσοκοπίου	881	50	Πύργου	902	
		60	Χατζή	831	51	Ραπτοπούλου	254	
<b>3. Επαρχία Πυλίας</b>		61	Χράνων (Κακοροσέματος)	395	52	Ραγών	173	
<b>Δήμοι :</b>		62	Χρυσοκελλαριάς	695	53	Ροδιάς	172	
1 Πύλου	2.594	63	Χωματάδας	338	54	Σαλλά	174	
<b>Κοινότητες :</b>			<b>Σύνολο Επαρχίας</b>	<b>27.626</b>	55	Σιδηροκάστρου	340	
1 Αδριανής	213				56	Σιτοχωρίου	71	
2 Ακριτοχωρίου	231		<b>4. Επαρχία Τριφυλίας</b>		57	Σκληρού	126	
3 Αμπελοκήπων	198		<b>Δήμοι :</b>		58	Σπηλιάς	506	
4 Αγλαδοχωρίου	398	1	Γαργαλιάνων	5.430	59	Στασίμου	97	
5 Βασιλειτσίου	686	2	Κυπαρισσίας	4.636	60	Στασιού	123	
6 Βιάση	124	3	Φιλιτρώων	5.139	61	Συρρίζου	144	
7 Βλαχοπούλου	1.051		<b>Κοινότητες :</b>		62	Τριπύλας	82	
8 Βουναρίου	278				63	Φαρακλάδας	307	
9 Γλυφάδας	242				64	Φλεσιάδος	61	
10 Δάρα	479	1	Αγαλιανής	171	65	Φλόιας	72	
11 Δροσιάς	140	2	Αγίου Σώστου	183	66	Χαλαζονίου	151	
12 Ευαγγελισμού	408	3	Αγυλιάς	62	67	Χαλκιά	82	
13 Ικλαίνης	352	4	Αετού	595	68	Χριστιανουπόλεως (Χριστιανού)	319	
14 Καινούργιου Χωρίου	109	5	Αμπελιάννας	106	69	Χρυστοχωρίου	203	
15 Καλλιθέας	621	6	Αμπελοφύτου	427	70	Χώρας	3.121	
					71	Ψαρίου	812	
						<b>Σύνολο Επαρχίας</b>	<b>36.175</b>	
						<b>Σύνολο Νομού Μεσσηνίας</b>	<b>159.818</b>	
			<b>ΑΖ'. ΝΟΜΟΣ ΞΑΝΘΗΣ</b>					
<b>1. Επαρχία Ξάνθης</b>		4	Γενισιάς	2.476	14	Καρυοφύτου	408	
<b>Δήμοι :</b>		5	Γέρακα	630	15	Κιμμεριών	3.588	
1 Ξάνθης	33.897	6	Δαφνόνας	385	16	Κομνηνών	365	
2 Σταυρουπόλεως	1.316	7	Διομηδείας	2.608	17	Κοτόλης	2.316	
<b>Κοινότητες :</b>		8	Εξοχής	1.665	18	Κουτσού	1.118	
1 Αβάτου	1.048	9	Ερασμίου	1.778	19	Μαγγάνων	833	
2 Αβδήρων	1.695	10	Ευλάλου	4.442	20	Μαγικού	600	
3 Γαλάνης	125	11	Ευμορίου	920	21	Μάνδρας	660	
		12	Εχίνου	3.123	22	Μύκης	6.420	
		13	Θερμών	1.567	23	Μυρωδάτου	668	

Δήμοι και Κοινότητες	Πληθυσμός	Αξόν Αριθμός	Δήμοι και Κοινότητες	Πληθυσμός	Αξόν Αριθμός	Δήμοι και Κοινότητες	Πληθυσμός
Νέας Κεσσάνης	1.344	29	Πολυσίτου	737	34	Τοξοτών	2.198
Νεοχωρίου	577	30	Σατρών	1.391	35	Ωραίου	1.491
Ολβίου	518	31	Σελέρου	3.783		Σύνολο Επαρχίας	88.777
Πασχαλιάς	235	32	Σελίνου	441		Σύνολο Νομού Ξάνθης	88.777
Πηγαίου	567	33	Σουνίου	844			

### ΛΗ΄. ΝΟΜΟΣ ΠΕΛΛΗΣ

1. Επαρχία Αλμωπίας			2. Επαρχία Γιαννιτσών			3. Επαρχία Εδέσσης		
Δήμοι :			Δήμοι :			Δήμοι :		
1	Αριδαίας	4.711	1	Γιαννιτσών	23.966	1	Εδέσσης	16.642
Κοινότητες :			Κοινότητες :			Κοινότητες :		
1	Αλώρου	536	1	Αγίου Λουκά	1.053		Αγίου Θεοδοσίου	433
2	Αργαγγέλου	709	2	Αγροσυκίας	395	2	Αγ. Αργαγγέλου	941
3	Αψάλου	1.277	3	Αύρων	1.681	3	Αρτίσσης	1.688
4	Βορεινού	1.410	4	Ακρολίμνης	1.139	4	Αρσενίου	1.292
5	Γαρφαλίου	684	5	Αμπελιών	963	5	Ασπρών	814
6	Δωροθέας	673	6	Ανδρών	490	6	Βρυτών	514
7	Εξαπλατάνου	2.109	7	Αξού	1.156	7	Γραμμητιών	328
8	Θεοδωρακείου	305	8	Αραβησσού	1.510	8	Καρυδιάς	934
9	Θηριοπέτρας	397	9	Αγλαδοχωρίου	506	9	Κάτω Λιποχωρίου	1.040
10	Ίδας	690	10	Γαλατάδων	1.841	10	Μακροβουνίου	1.012
11	Κρανέας	158	11	Δάφνης	970	11	Μεσημερίου	840
12	Κωνσταντίας	719	12	Δρυσερού	615	12	Νέας Ζωής	246
13	Λουτρακίου	1.067	13	Δυτικού	437	13	Νησίου	508
14	Λυκοστόμου	382	14	Εσθλάτων	1.563	14	Πακαγίτσας	1.053
15	Μεγαπλατάνου	543	15	Κιλής	1.510	15	Περικίας	461
16	Μηλέας	1.359	16	Καλλιπόλεως	704	16	Πετραίας	1.864
17	Νερομούλων	240	17	Καλυβίων	1.119	17	Πλατάνης	478
18	Νοτίας	491	18	Καρυωτίσσης	2.122	18	Προφήτου Ηλίου	1.212
19	Ξιριανής	923	19	Κρύας Βρύσης	5.521	19	Ριζαρίου	1.150
20	Όρμης	685	20	Λάκκας	470	20	Ριζού	921
21	Περικιλίας	472	21	Λιπαρού	524	21	Σεβαστιανών	1.218
22	Πιπεριών	526	22	Μανδαίου	976	22	Σκιδόρας	4.319
23	Πολυκαρπίου	1.046	23	Μελισσίου	881	23	Σωτήρας	676
24	Προμάγων	1.754	24	Μυλοτόπου	1.771	24	Φλαμουριάς	931
25	Σαρακηνών	482	25	Νέας Πέλλης	1.585		Σύνολο Επαρχίας	41.560
26	Σωσάνδρας	1.241	26	Παλαιού Μυλοτόπου	753		Σύνολο Νομού Πέλλης	132.386
27	Τσάκων	1.020	27	Παλαιού Φύτου	1.406			
28	Φιλωτίας	647	28	Πέλλης	2.272			
29	Φούσσανης	651	29	Πλαγαρίου	387			
30	Χρυσής	450	30	Ραχώνας	711			
	Σύνολο Επαρχίας	28.857	31	Τριφυλλίου (Γυψοχωρίου)	972			
				Σύνολο Επαρχίας	61.969			

### ΛΘ΄. ΝΟΜΟΣ ΠΙΕΡΙΑΣ

1. Επαρχία Πιερίας			2. Επαρχία Πιερίας			3. Επαρχία Πιερίας		
Δήμοι :			Δήμοι :			Δήμοι :		
1	Αιγινίου	4.700	13	Καλλιθέας	1.297	35	Παλαιοστάνης	728
2	Κατερίνης	38.786	14	Καρίτσας (Δίου)	1.983	36	Παλαιού Ελευθεροχωρίου	483
3	Κολινδρού	4.016	15	Καστανέας	418	37	Παλαιού Κεραμιδίου	612
4	Λιτοχώρου	6.157	16	Καταλωνίων	559	38	Παντελεήμονος (Πλαταμώνος)	948
	Κοινότητες :		17	Καταγιά	779	39	Παραλίας	678
1	Αγίου Δημητρίου	1.041	18	Κάτω Αγ. Ιωάννου	688	40	Περιστάσεως	1.491
2	Αγίου Σπυριδανός	1.180	19	Κάτω Μηλέας (Μηλέας)	1.687	41	Πλαταμώνος (Σταθμού)	1.568
3	Αλωνίων	824	20	Κονταριωτίσσης	1.390	42	Πόρων	458
4	Ανω Αγίου Ιωάννου	541	21	Κορινού	3.185	43	Πύδνης	1.882
5	Αρωνά	412	22	Κούκκου	410	44	Ρητίνης	1.806
6	Βρίας	503	23	Λαγορράχης	931	45	Ρυακίων	711
7	Βροντούς	1.541	24	Λεπτοκαρυάς	2.874	46	Σβορώνου	2.316
8	Γανοχώρας	500	25	Λιβαδίου	301	47	Σεβαστής	484
9	Δίου (Μαλαθριάς)	1.236	26	Λόφου	2.081	48	Σκοτίνης	1.120
10	Ελατοχωρίου	796	27	Μακρυγέλου	1.293	49	Σφενδαμίου	1.231
11	Ελάφου	666	28	Μεθάνης	754	50	Τριλόφου	749
12	Εξοχής (Καλυβίων Χαραδράς)	577	29	Μοσχοποτάμου	1.181	51	Φωτεινών	918
			30	Μοσχοχωρίου	511		Σύνολο Επαρχίας	106.859
			31	Νέας Αγαθουπόλεως	302		Σύνολο Νομού Πιερίας	106.859
			32	Νέας Εφέσου	1.497			
			33	Νέας Τραπεζούντας	357			
			34	Νεοκαισαρείας	527			

Αύξων Αριθμός	Δήμοι και Κοινότητες	Πληθυσμός	Αύξων Αριθμός	Δήμοι και Κοινότητες	Πληθυσμός	Αύξων Αριθμός	Δήμοι και Κοινότητες	Πληθυσμός
---------------	----------------------	-----------	---------------	----------------------	-----------	---------------	----------------------	-----------

**Μ'. ΝΟΜΟΣ ΠΡΕΒΕΖΗΣ**

**1. Επαρχία Νικοπόλεως και Πάργας**

Αύξων Αριθμός	Δήμοι	Πληθυσμός
1	Θεσπρωτικού	2.005
2	Πάργας	1.892
3	Πρεβέζης	13.624
4	Φιλιπιάδος	3.333
<b>Κοινότητες :</b>		
1	Αγίας	897
2	Αγίου Γεωργίου	632
3	Αηδονιάς	188
4	Αμμουδιάς	242
5	Ανθούσης	656
6	Ανωγείου	520
7	Ανω Ράγης	361
8	Ασσου	587
9	Αγερουσίας	324
10	Βαλανιδόραχης	647
11	Βαλανιδούσσης	241
12	Βουβοποτάμου	539
13	Βράγρου	390
14	Βρυσούλας	498
15	Γαλατά	321

16	Γοργομούλου	1.238
17	Γυμνοτόπου	455
18	Δεσποτικού	956
19	Δρυοφύτου	333
20	Εκκλησιών	164
21	Θεμέλου	447
22	Καμαρινάς (Ζαλόγγου)	367
23	Καναλιού	1.278
24	Καναλλιακίου	1.986
25	Καστρίου	407
26	Κερασώνος	513
27	Κλεισούρας	372
28	Κορώνης	634
29	Κοτσανοπούλου	444
30	Κουκουλιού	232
31	Κραχέας	1.178
32	Κρουσηγής	277
33	Κυφέλης	387
34	Λιβαδαρίου	128
35	Λούρου	1.744
36	Λούτσης	381
37	Μελιανών	372
38	Μεσοποτάμου	554
39	Μιχαλιτσίου	375
40	Μουζακαϊτικών	403
41	Μυρσίνης	466
42	Μύτικας	578
43	Ναρκίσσου	432

44	Νέας Κερασούντος	972
45	Νέας Σαμφούντος	611
46	Νέας Σινώπης	860
47	Νέου Σαφρατού (Σαφρατού)	84
48	Νικολιτσίου	598
49	Νικοπόλεως (Σιμυρούλας)	847
50	Παναγίας	676
51	Παππαδατών	1.001
52	Πέτρας	514
53	Πολυσταφύλου	314
54	Ρευματιάς	276
55	Ριζοβουνίου	981
56	Ριζών	121
57	Ρωμιάς	332
58	Σκεπαστού	143
59	Σκιαδά	294
60	Σταυροχωρίου	337
61	Στεφάνης	547
62	Τρικάστρου	287
63	Τσαγκαροπούλου	235
64	Φλαμπούρων	161
65	Χειμαδιού	423
66	Ωρωπό	1.403
<b>Σύνολο Επαρχίας</b>		<b>55.915</b>
<b>Σύνολο Νομού Πρεβέζης</b>		<b>55.915</b>

**ΜΑ'. ΝΟΜΟΣ ΡΕΘΥΜΝΗΣ**

**1. Επαρχία Αγίου Βασιλείου**

Αύξων Αριθμός	Κοινότητες :	Πληθυσμός
1	Αγίας Γαλήνης	751
2	Αγίου Βασιλείου	127
3	Αγίου Ιωάννου	289
4	Αγκουσελιανών	308
5	Ακουμίων	723
6	Αρδάκτου	229
7	Ασωμάτου	168
8	Δομιτσίου	93
9	Καρινών	239
10	Κεντροχωρίου	228
11	Κεραμέ	265
12	Κισσού	177
13	Κοζαρές	296
14	Κρύας Βρύσης	211
15	Λαμπινής	187
16	Λευκογειών	310
17	Μαριού	238
18	Μελάμπων	824
19	Μουρνές	250
20	Μυξόρρουμα	434
21	Μύρθιου	352
22	Ορνές	103
23	Ροδακίου	343
24	Σακτουριάων	348
25	Σελλιών	600
26	Σπηλίου	746
<b>Σύνολο Επαρχίας</b>		<b>8.839</b>

14	Καλογέρου	159
15	Κουρουτών	174
16	Λαμπιωτών	93
17	Λοχριάς	260
18	Μέρανα	331
19	Μοναστηρακίου	157
20	Νιθαύρας	345
21	Πανανάσσης	196
22	Πατσού	175
23	Πετροχωρίου	142
24	Πλατανίων	220
25	Πλατάνου	520
26	Φουρφουρά	487
<b>Σύνολο Επαρχίας</b>		<b>6.048</b>

27	Ορθή	196
28	Πανόρμου	303
29	Πασαλιτών	79
30	Περάματος	1.127
31	Πρινέ	116
32	Πρίνου	211
33	Ρουμελής	352
34	Σισών	486
35	Σκεπαστής	205
36	Σκουλοφίων	218
37	Χουμερίου	684
38	Χάνου	184
<b>Σύνολο Επαρχίας</b>		<b>17.861</b>

**2. Επαρχία Αμαρίου**

Αύξων Αριθμός	Κοινότητες :	Πληθυσμός
1	Αγίας Παρασκευής	90
2	Αγίου Ιωάννου	120
3	Αμαρίου	187
4	Ανω Μέρους	432
5	Αποδύλου	277
6	Αποστόλων	292
7	Βιζαρίου	116
8	Βισταγής	312
9	Βρυσών	146
10	Βωλεώνων	200
11	Γερακαρίου	365
12	Ελενίων	138
13	Θρόνου	114

**3. Επαρχία Μυλοποτάμου**

Αύξων Αριθμός	Δήμοι :	Πληθυσμός
1	Ανωγειών	2.509
<b>Κοινότητες :</b>		
1	Αγγελιανών	653
2	Αγίας	222
3	Αγίου Ιωάννου	91
4	Αγίου Μάμαντος	550
5	Αίμονα	269
6	Αλοίδων	340
7	Αλφάς	365
8	Αζού	701
9	Απλαδιανών	253
10	Αχλαδέ	210
11	Βενίου	389
12	Γαράζου	676
13	Γαμαβόλου	244
14	Δοξαρού	357
15	Ελευθέρης	225
16	Επισκοπής	264
17	Ερφρων	423
18	Ζωνιανών	1.071
19	Θεοδώρας	123
20	Καλανδαρές	54
21	Καλύβου	399
22	Κρουονερίου	234
23	Λιβαδιών	1.513
24	Μαργαριτών	854
25	Μελιδονίου	647
26	Μελισσουρακίου	64

**4. Επαρχία Ρεθύμνης**

Αύξων Αριθμός	Δήμοι :	Πληθυσμός
1	Ρεθύμνης	18.190
<b>Κοινότητες :</b>		
1	Αγίου Κωνσταντίνου	222
2	Αδελε	1.038
3	Αμνάτου	344
4	Ανω Βαλσαμονέρου	160
5	Αργυρουπόλεως	453
6	Αρμένων	581
7	Αρχοντικής	281
8	Ατσιποπούλου	557
9	Βιλανδρέδου	255
10	Γερανίου	370
11	Γουλεδιανών	150
12	Γωνιάς	328
13	Επισκοπής	637
14	Ζουριθίου	89
15	Καλονύκτου	144
16	Καρές	239
17	Καρωτής	224
18	Καστέλλου	70
19	Κάτω Βαλσαμονέρου	167
20	Κάτω Πόρου	87
21	Κούμων	211
22	Κούφης	147
23	Κυριάννας	377
24	Μαλακίων	182
25	Μαρούζα	184
26	Μέσης	302
27	Μούντρο	222

Αύξων Αριθμός	Δήμοι και Κοινότητες	Πληθυσμός	Αύξων Αριθμός	Δήμοι και Κοινότητες	Πληθυσμός	Αύξων Αριθμός	Δήμοι και Κοινότητες	Πληθυσμός
28	Μυριοκεφάλων	342	34	Ρουσοσσιπίου	174	40	Χαρζίων	173
29	Όρους	109	35	Ρουστίκων	324	41	Χρομοναστηρίου	360
30	Παγκαλιχωρίου	156	36	Σαΐτουρών	195			
31	Πηγής	518	37	Σελλίου	243			
32	Πρασίων	129	38	Φραντζεσκιανών Μετοχιών	216			
33	Πρινέ	379	39	Χαμζλευρίου	357			
							<b>Σύνολο Επαρχίας</b>	<b>29.886</b>
							<b>Σύνολο Νομού Ρεθύμνης</b>	<b>62.634</b>

ΜΒ'. ΝΟΜΟΣ ΡΟΔΟΠΗΣ

1. Επαρχία Κομοτηνής			2. Επαρχία Σαπών		
	Δήμοι :			Δήμοι :	
1	Κομοτηνής	37.487	1	Σαπών	4.999
	Κοινότητες :			Κοινότητες :	
1	Αγίων Θεοδώρων	612	1	Αράτου	1.758
2	Αιγείρου	1.148	2	Αρίσβης	2.728
3	Αμυζιάδων	1.505	3	Αρριανών	5.237
4	Αμαρύντων	2.345	4	Κέγγρου	2.048
5	Αμβροσίας	2.021	5	Κρωβύλης	635
6	Ασωμάτων	3.069	6	Λοφαρίου	760
7	Γρατινής	2.901	7	Νέας Σάντας	651
8	Θυλορίου	1.315	8	Σπύρης (Σπύρμνης)	707
9	Γάσμου	5.503	9	Φυλλύρας	4.570
10	Ιμέρου	501			
11	Κάλχαντος	1.641			
				<b>Σύνολο Επαρχίας</b>	<b>24.143</b>
				<b>Σύνολο Νομού Ροδόπης</b>	<b>107.957</b>

ΜΓ'. ΝΟΜΟΣ ΣΑΜΟΥ

1. Επαρχία Ικαρίας			2. Επαρχία Σάμου			
	Δήμοι :			Δήμοι :		
1	Αγίου Κηρύκου	2.386	1	Καρλοβοσιών	4.843	
	Κοινότητες :		2	Σαμίων	5.613	
1	Αγίου Πολυκάρπου	599		Κοινότητες :		
2	Αρεθούσης	216	1	Αγίου Κωνσταντίνου	360	
3	Δάφνης	600	2	Αγίων Θεοδώρων	154	
4	Ευδήλου	656	3	Αμπέλου	401	
5	Κραβροστάμου	465	4	Βαθέας	2.365	
6	Καρβιναγρίου	292	5	Βουρλιωτών	722	
7	Μαγγανίτου	162	6	Δρακίων	163	
8	Περδικίου	478	7	Καλλιθέας	284	
9	Ραχών	865	8	Καστανέας	266	
10	Φούρνων	1.326	9	Κοκκαρίου	965	
11	Φρανζάτου	513	10	Κονταϊκών	303	
12	Χρυσοστόμου	327	11	Κοντακαϊκίων	825	
			12	Κοσμαδαίων	232	
			13	Κουμαϊκών	447	
	<b>Σύνολο Επαρχίας</b>	<b>8.885</b>	14	Κουμαραδαίων	178	
				15	Λέκας	606
				16	Μαυρολάτων	201
				17	Μαραθοκάμπου	2.080
				18	Μαυρατζαίων	355
				19	Μεσογείου	204
				20	Μύλων	286
				21	Μυτιληνίων	2.328
				22	Νεοχωρίου	132
				23	Παγώνδου	1.351
				24	Παλαιοκάστρου	573
				25	Πανδρόσου	262
				26	Πλατάνου	520
				27	Πυθγορείου	1.406
				28	Πύργου	724
				29	Σκουραϊκίων	225
				30	Σπαθαραίων	596
				31	Σταυρινήδων	136
				32	Υδρούσσης	410
				33	Χώρας	1.118
					<b>Σύνολο Επαρχίας</b>	<b>31.634</b>
					<b>Σύνολο Νομού Σάμου</b>	<b>40.519</b>

ΜΔ'. ΝΟΜΟΣ ΣΕΡΡΩΝ

1. Επαρχία Βισαλτίας			2. Επαρχία Σερρών			
	Δήμοι :			Δήμοι :		
1	Νιγρίτης	6.531		Ηρακλείας	4.188	
	Κοινότητες :		2	Σερρών	46.317	
1	Αγίας Παρασκευής	748		Κοινότητες :		
2	Αγίου Δημητρίου	458	1	Αγίας Ελένης	671	
3	Αηδοχωρίου	504	2	Αγίου Πνεύματος	1.474	
4	Αμπέλων	623	3	Αδελφικού	581	
5	Ανθής	669	4	Αναγεννήσεως	944	
6	Αχινού	900	5	Ανω Βροντούς	347	
7	Βέργης	1.155	6	Ανω Καμήλας	720	
8	Δάφνης	623	7	Βαλτοτοπίου	1.150	
9	Δημητριτσίου	1.218	8	Βαμβακιάς	905	
10	Ευκαρπίας	944				
11	Ζερβοχωρίου	173				
12	Θερμών	516				
13	Ιβήρων	952				
14	Καλοκάστρου	464				
15	Καστανοχωρίου	197				
16	Λευκοτόπου	360				
17	Λιβαδοχωρίου	614				
18	Λυγαριάς	393				
19	Μαυροθαλάσσης	1.925				
20	Νέων Κερδυλίων	743				
				9	Βαμβακούσσης	416
				10	Δασοχωρίου	1.402
				11	Ελαϊώνος	366
				12	Εμμανουήλ Παππά	1.130
				13	Επταμύλων	314
				14	Ζευγολατείου	395
				15	Καλών Δένδρων	1.431
				16	Καρπερής	1.403
				17	Κάτω Καμήλας	1.562
				18	Κουβουκλίων	309
				19	Κουμαριάς	582
				20	Κωνσταντινάτου	451
				21	Λευκόνος	1.568
				22	Λιθοτόπου	545
				23	Μελενικιτσίου	654
				24	Μεσοκώμης	217
				25	Μετάλλων	203
				26	Μητρουσίου	2.284
				27	Μονόβρυσσης	523
				28	Μονοκλησιάς	475
				29	Νέας Τυρολόγης	683
				30	Νέου Σκοπού	2.620
				31	Νέου Σουλίου	1.903
				32	Νεοχωρίου	1.289
				33	Ορεινής	907
				34	Παλαιοκάστρου	612
				35	Πραχμινίου	808

Αριθμός	Δήμοι και Κοινότητες	Πληθυσμός	Αύξον Αριθμός	Δήμοι και Κοινότητες	Πληθυσμός	Αύξον Αριθμός	Δήμοι και Κοινότητες	Πληθυσμός
6	Πενταπόλεως	1.845	12	Καμαρωτού	683	8	Γαζώρου	1.918
7	Πεπονιάς	661	13	Καπνοφύτου	290	9	Δαφνουδίου	727
8	Προβατά	1.510	14	Καττανούσσης	810	10	Δήμητρας	587
9	Σκοπούσσης	1.534	15	Κάτω Πορτιών	834	11	Δομίσρου	273
0	Σκουτάρεως	2.337	16	Κερκίτης	1.882	12	Δραβήσκου	1.759
1	Στραμονικού	1.361	17	Κοιμήσεως	2.008	13	Ηλιοκόμης	668
2	Τριβίτης	382	18	Λαβατιάς	1.039	14	Θολού	958
3	Χαμαρρίου	672	19	Λιανοχωρίου	726	15	Κορμίστης	1.031
4	Χιονοχωρίου	593	20	Μακρινίτισης	224	16	Κρηνίδος	1.024
5	Χριστού	462	21	Μακδραχίου	419	17	Λευκοθέας	476
6	Χρυσού	1.923	22	Μεγαλοχωρίου	1.011	18	Μακδηλίου	178
7	Χρυσοχωράφων	1.533	23	Νέου Πετριτσίου	2.773	19	Μαυρολόφου	570
8	Ψυχικού	1.105	24	Νεοχωρίου	499	20	Μεσολακκιάς	478
	<b>Σύνολο Επαρχίας</b>	<b>93.182</b>	<b>25</b>	Πλατανακίων	833	21	Μεσορράχης	436
	<b>3. Επαρχία Σιντικής</b>		<b>26</b>	Ποντισμένου	1.855	22	Μικρού Σουλίου	629
	Δήμοι :		<b>27</b>	Προμαχώνας	210	23	Μυρκίνου	267
	Σιδηροκάστρου	6.706	<b>28</b>	Ροδοπόλεως	1.190	24	Μυρρίνης	283
	Κοινότητες :		<b>29</b>	Στραμνοχωρίου	441	25	Νέας Ζήχνης	2.726
	Αγιάστρου	356	<b>30</b>	Χαρσοπού	1.265	26	Νέας Μπάφρας	845
	Ακριτοχωρίου	507	<b>31</b>	<b>Σύνολο Επαρχίας</b>	<b>37.699</b>	27	Νέας Πέτρας	448
	Αμμουδιάς	1.262		<b>4. Επαρχία Φυλλίδος</b>		28	Παλαιοκόμης	1.543
	Ανιτολής	530		Κοινότητες :		29	Παθελινού	627
	Άνω Πορούτων	1.402	1	Αγιάστης	539	30	Πρώτης	1.771
	Αγλαδοχωρίου	1.146	2	Αγίου Χριστοφόρου	358	31	Ροδολίβου	2.954
	Βαλτερού	1.515	3	Αγιοχωρίου	486	32	Σκοπιάς	112
	Βαμβακοφύτου	1.296	4	Αγριανής	534	33	Σταθμού Αγιάστης	319
	Βυρωναίας	1.546	5	Αλισσράτης	2.681	34	Συμβολής	404
	Γεφυροδίου	794	6	Αμφιπόλεως	280	35	Σφελινού	464
	Γονιάτου	725	7	Αναστασίας	326	36	Τούμπας	789
							<b>Σύνολο Επαρχίας</b>	<b>30.468</b>
							<b>Σύνολο Νομού Σερρών</b>	<b>196.247</b>

**ΜΕΓ. ΝΟΜΟΣ ΤΡΙΚΑΛΩΝ**

<b>1. Επαρχία Καλαμπάκας</b>	38	Παναγιάς	750	20	Γοργογυρίου	703
Δήμοι :	39	Περιστεράς	265	21	Γριζάνου	1.453
Καλαμπάκας	40	Πεύκης	269	22	Λευδροχωρίου	885
Κοινότητες :	41	Πολυθέας	88	23	Δέσης	91
Αγιοφύλλου	42	Σαρακήνας	479	24	Διαλεκτού	873
Αγναντιάς	43	Σκαπαρίου	283	25	Διασέλλου	322
Αηδόνας	44	Σπαθιάδων	411	26	Διποτάχου	544
Αμυράντου	45	Στεφάνιου	54	27	Δροσπερού	547
Αμπελοχωρίου	46	Τρυγόνος	254	28	Δροσχωρίου	14
Ανθούσης	47	Φλαμπουρσίου	313	29	Ελάτης	693
Ασπροκκλησιάς	48	Φωτεινού (Τσιούνας)	629	30	Ελευθεροχωρίου	563
Αύρας	49	Χιλικίου	36	31	Ελληνοκάστρου	392
Αχλαδέας	50	Χρυσομηλέας	723	32	Ζάγκου	1.825
Βασιλικής		<b>Σύνολο Επαρχίας</b>	<b>29.203</b>	33	Ζηλευτής	634
Βλαγάδας		<b>2. Επαρχία Τρικάλων</b>		34	Καλογύθρων	266
Γάβρου		Δήμοι :		35	Κάτω Ελάτης (Ασπροβάλτου)	501
Γερακιαρίου	1	Πύλης	1.864	36	Κεραμιδίου	448
Γλυκομηλέας	2	Τρικαλίων	45.160	37	Κεφαλοβρύσου	905
Διάβας	3	Φαρκαδόνας	2.117	38	Κλοκοτού	821
Θεοπέτρας		Κοινότητες :		39	Κορυφής	125
Κακοπλευρίου		Αγίας Κυριακής	388	40	Κοτρωνίου	518
Καλλιθέας (Καλυβίων)	1	Αγίας Παρασκευής	285	41	Κουμαριάς	49
Καλλιρρόης	2	Αγίου Βησσαρίωνος	804	42	Κρήνης	1.052
Καλομοίρας	3	Αγίου Νικολάου (Ψυχής)	35	43	Κρηνίτισης	428
Καστανιάς	4	Αγίου Προκοπίου	130	44	Λιβαδοχωρίου	46
Καστρακίου	5	Αγρελιάς	574	45	Λιοπράσου	218
Καταρύτου	6	Αθιαμνιάς	123	46	Λόγγου	379
Κλεινού	7	Αρδανίου	538	47	Λυγαριάς	553
Κονισκού	8	Αρματολικού	172	48	Μεγάλου Κεφαλοβρύσου	725
Κυρδελλίου	9	Αγλαδοχωρίου	183	49	Μεγαλοχωρίου	1.731
Κρανιάς	10	Βαθύροσσυμπτος	88	50	Μεγάλων Καλυβίων	2.286
Κρύας Βρύσης	11	Βελκιάς	50	51	Μεγάρχης	1.313
Λογγάς	12	Βαλτινού	731	52	Μεσοχώρας	264
Μαλακασίου	13	Βροντερού	151	53	Μοσχοφύτου	120
Ματονερίου	14	Γερδαρίου	390	54	Μουριάς	726
Μαυρελίου	15	Γεντσίου	437	55	Μυροφύλλου	516
Μεγάλης Κερασσίας	16	Γεωργανάδων	475	56	Νέας Πεύκης	101
Οζυνιάς	17	Γλίνου	561	57	Νεράιδας	193
Ορθοβουνίου	18	Γόμφου	1.207	58	Νεραϊδοχωρίου (Χατζηπετρίου)	279
Παλιοχωρίου	19			59	Νομής	494
				60	Συλοπαροίκου	397
				61	Οιχαλίας (Νεοχωρίου)	3.221
				62	Παλαιοκαρούς	279
				63	Παλαιομοναστήριου	1.216
				64	Παλιοντόργου	1.036

Αριθμός	Δήμοι και Κοινότητες	Πληθυσμός	Αύξων Αριθμός	Δήμοι και Κοινότητες	Πληθυσμός	Αύξων Αριθμός	Δήμοι και Κοινότητες	Πληθυσμός
15	Παναγίτσας	416	76	Παλαίας	915	87	Τζιζιερχών (Κριτσινίου)	1.164
16	Παρχμέρου	30	77	Πλατάνου	839	88	Φανερωμένης	578
17	Παραποτάμου	529	78	Πολυερίου	212	89	Φήκης (Φίλης)	1.368
18	Πατουλιές	528	79	Πρίνου	702	90	Φιλύρας (Λετιανών)	415
19	Παχτουρίου	107	80	Προδρόμου	674	91	Φωτιάδα	170
20	Περτουλιών	101	81	Ρύρακας	112	92	Χρυσυγγής	151
21	Πετροπόρου	571	82	Ρίζικας	761			
22	Πετροχωρίου	162	83	Ριζώματος	1.339			
23	Πετρωτού	1.148	84	Ροποτού	745		Σύνολο Επαρχίας	105.004
24	Πηγής	1.325	85	Σερβωτών	630			
25	Πηγειάδος	484	86	Στουρναραϊτικών	1.008		Σύνολο Νομού Τρικάλων	134.237

ΜΕΤ. ΝΟΜΟΣ ΦΘΙΩΤΙΔΟΣ

1. Επαρχία Δομοκού

1	Δομοκού	1.735	24	Λιβανάτων	2.494	44	Κομποτάδων	668
	Κοινότητες :		25	Μαλεσίνης	4.078	45	Κουμκρισίου	98
1	Αγίου Γεωργίου	275	26	Μαρτίνου	2.402	46	Κυριακχωρίου	433
2	Αγίου Στεφάνου	289	27	Μεγαπλατάνου	484	47	Κασταλέση	404
3	Αγραπιδιάς	275	28	Μενδενίτσης	514	48	Λαδικούς	330
4	Αγλαδέας	120	29	Μοδίου	536	49	Λεανοκλαδίου	1.116
5	Βαρδαλής	461	30	Μάλου	2.113	50	Λευκάδος	497
6	Βελεσιωτών	476	31	Ξυλικών	211	51	Λιμογαρδίου	889
7	Βουζίου	247	32	Παναγίτσας	237	52	Λιτοσέλου	100
8	Γαβρακίων	319	33	Προσκυνά	134	53	Λογγισίου	74
9	Γερακίου	161	34	Ρεγκινίου	855	54	Λουτρών Υπάτης	1.342
0	Εκκάρας	1.003	35	Σκαρφείας	567	55	Λυγαριάς	581
1	Θαυμακού	347	36	Σφάκας	243	56	Λυχνού	186
2	Καρυών	414	37	Τιθορέας	1.121	57	Μακρακώμης	2.374
3	Κορομηλιάς	254	38	Τιθωνίου	137	58	Μάκρης	475
4	Λεύκας	396	39	Τραγιάνας	796	59	Μαρμαρίου	402
5	Μακρολιβάδου	235		Σύνολο Επαρχίας	47.16	60	Μαυρίλου	303
6	Μακρυρράχης	567		3. Επαρχία Φθιώτιδος		61	Μεγάλης Βρύσης	524
7	Μοντασιάς	521		Δήμοι :		62	Μεγάλης Κάψης	192
8	Μελιταιάς	352	1	Λαμίων	41.846	63	Μεξιατών	905
9	Νέας Μακρίσης	296	2	Στυλίδος	4.742	64	Μερκάδας	401
0	Νέου Μοναστηρίου	1.212	3	Υπάτης	1.124	65	Μεσσαίας Κάψης	72
1	Νεοχωρίου	231		Κοινότητες :		66	Μεσοποταμίας	540
2	Ξυνιάδος	575	1	Αγίας Μαρίνης	280	67	Μεσοχωρίου	200
3	Ομβριακής	1.360	2	Αγίου Γεωργίου	936	68	Μεσοχωρίου Υπάτης	146
4	Παλαμά	368	3	Αγίου Σώστου (Διόφου)	449	69	Μοσχοκαρυάς	344
5	Παναγίας	260	4	Αλεποσπίτων	332	70	Μοσχοχωρίου	981
6	Περιβολίου	666	5	Αμουρίου	305	71	Μπράλου	314
7	Πετρωτού	731	6	Ανατολής	92	72	Μύλου	624
8	Πολυδενδρίου	159	7	Ανθήλης	1.469	73	Νέου Κρικέλλου	545
9	Πουρναρίου	581	8	Ανύδρου	241	74	Νεοχωρίου Τυμφορηστού	115
0	Σοφιάδας	557	9	Αργυρίου	210	75	Νεοχωρίου Υπάτης	138
1	Φυλαδώνος	523	10	Αργυροχωρίου	290	76	Νεράιδας	192
	Σύνολο Επαρχίας	15.966	11	Αρχαίου	477	77	Νικολιτσίου	106
			12	Ασβεστίου	120	78	Οίτης	297
			13	Αυλακίου	625	79	Παλαιάς Γιαννιτσούς	233
			14	Αχινού	754	80	Παλαιοβράχας	477
			15	Αγλαδίου	305	81	Παλαιοκάστρου	219
			16	Βαθυκοίλου	194	82	Παλαιοκερασσίας	520
			17	Βαρδάτων	300	83	Παλαιοχωρίου Δωριέων	618
			18	Βασιλικών	171	84	Παλαιοχωρίου Τυμφορηστού	186
			19	Βιτολής	363	85	Παύλιανης	455
			20	Γαρδικίου	499	86	Πελασγίας	1.805
			21	Γιαννιτσούς	523	87	Περιβλέπτου	45
			22	Γλύφας	567	88	Περιβολίου	125
			23	Γραμμένης	473	89	Περιστερίου	170
			24	Δαμάστας	485	90	Πιτσίου	121
			25	Δάφνης	78	91	Πιτσιωτών	118
			26	Δελφίνου	119	92	Πλατάνου	133
			27	Δίβρης	293	93	Πλατσστόμου	435
			28	Δικαστρου	208	94	Πουγκακίων	414
			29	Δύο Βουνών	172	95	Πτελέας	268
			30	Ελευθεροχωρίου	100	96	Πύργου	312
			31	Ζηλευτού	386	97	Ραχών	1.093
			32	Ηρακλείας	472	98	Ροβολιαρίου	299
			33	Θερμοπυλών	401	99	Ροδίτσης	1.742
			34	Καλαμακίου	249	100	Ροδωνιάς	545
			35	Καλλιθέας Σπερχειάδος	347	101	Σπαρτιάς	716
			36	Καμπιάν	214	102	Σπερχειάδος	2.607
			37	Καναλίου	254	103	Σταυρού	1.151
			38	Καραβομούλου	634	104	Στιρφακας	454
			39	Καστανιάς	251	105	Συκά Υπάτης	254
			40	Καστρίου	606	106	Τριλόφου	182
			41	Κλωνίου	268	107	Τσοκκας	628
			42	Κολοκυθιάς	169	108	Τυμφορηστού	504
			43	Κόμματος	564	109	Φραντζή	603
							Φτέρης	565
							Σύνολο Επαρχίας	98.862
							Σύνολο Νομού Φθιώτιδος	161.995

Αριθμός	Δήμοι και Κοινότητες	Πληθυσμός	Αύξων Αριθμός	Δήμοι και Κοινότητες	Πληθυσμός	Αύξων Αριθμός	Δήμοι και Κοινότητες	Πληθυσμός
<b>ΜΖ'. ΝΟΜΟΣ ΦΛΩΡΙΝΗΣ</b>								
<b>1. Επαρχία Φλωρίνης</b>								
	Δήμοι :							
1	Αμυνταίου	3.404	31	Βροντερού	172	61	Παλιόστρας	381
2	Φλωρίνης	12.573	32	Δροσοπηγής	364	62	Παππαγιάννη	923
	Κοινότητες :			Εθνικού	85	63	Παρρρείου	73
1	Αγίας Πρασσευής	231	36	Ιτέας	713	64	Πεδινού	462
2	Αγίου Αχιλλείου	168	37	Καλλιθέας	170	65	Περάσματος	534
3	Αγίου Γεωργίου	249	38	Καρυών	88	66	Πετρών	523
4	Αγίου Γερμανού	237	39	Κάτω Καλλινίκης	125	67	Πισοδριού	33
5	Αγίου Παντελεήμονος	1.068	40	Κάτω Κλεινών	523	68	Πελαργού	370
6	Αγραπιδεών	180	41	Κέλλης	877	69	Πλάτας	67
7	Αετού	860	42	Κλαδοραχής	107	70	Πολυπλατάνου	428
8	Ακρίτα	190	43	Κλαϊδίου	195	71	Πολυποτάμιου	573
9	Αλώνων	254	44	Κολχικής	315	72	Πρασίνου	21
10	Αμμοχωρίου	1.362	45	Κορυφής	112	73	Πρώτης	137
11	Αναργύρων	406	46	Κρατέρου	197	74	Ροδόπου	172
12	Ανταρτικού	196	47	Κρυσταλλοπηγής	265	75	Σιταριάς	733
13	Αντιγονείας	437	48	Κώτα	59	76	Σιλλήθρου	623
14	Άνω Καλλινίκης	333	49	Λαιμού	278	77	Σκοπιάς	612
15	Άνω Κλεινών	236	50	Λακκιάς	887	78	Σκοπού	154
16	Άνω Υδρούσσης	333	51	Λεπτοκκρυών	162	79	Τριανταφυλλιάς	81
17	Αρμενοχωρίου	1.064	52	Λευκόνος	127	80	Τριβούνου	180
18	Ασπρογυίων	318	53	Λεγόβου	1.194	81	Τροπαίου	371
19	Ατραπού	160	54	Λιμνοχωρίου	395	82	Τροπαιούχου	382
20	Αγλάδας	504	55	Λόφου	458	83	Υδρούσσης	456
21	Βαλτονέριον	353	56	Μανιαζίου	507	84	Φανού	139
22	Βαρυκού	811	57	Μαρίνης	230	85	Φαργγιού	119
23	Βατοχωρίου	54	58	Μελίτης	1.511	86	Φιλώτα	1.618
24	Βεγύρων	469	59	Μεσοκάμπου	211	87	Φλαμπόρου	556
25	Βεύης	806	60	Μεσονησίου	276	88	Ψαράδων	167
				Μεσοχωρίου	571			
				Μικρολίμνης	71			
				Νέου Κανκάσου	348		<b>Σύνολο Επαρχίας</b>	<b>52.430</b>
				Νεοχωρακίου	634			
				Νίκης	503		<b>Σύνολο Νομού Φλωρίνης</b>	<b>52.430</b>
				Νυμφαίου	158			
				Είνου Νερού	1.393			

## ΜΠ'. ΝΟΜΟΣ ΦΩΚΙΔΟΣ

<b>1. Επαρχία Δωρίδος</b>								
	Κοινότητες :							
1	Αβόρου	143	34	Μαναγουλίας	683	3	Αγίου Κωνσταντίνου	89
2	Αγίων Πάντων	275	35	Μαραθιά	382	4	Αθανασίου Διάκου	135
3	Αλεποχωρίου	126	36	Μηλέας	151	5	Αποστολιά	244
4	Αμυγδαλιάς	692	37	Μοναστηρακίου	509	6	Βαρυγιάνης	49
5	Αρτοπιάς	326	41	Παλαιοζαρίου	240	7	Βουνηώρας	651
6	Βραχίας	120	43	Πανόρου	189	8	Γαλαξιδίου	1.264
7	Γλυφάδας (Δαφνοχωρίου)	391	44	Πενταγυίων	182	9	Γραβιάς	918
8	Δάφνου	141	45	Πενταπόδεως	575	10	Δεσφίνης	1.963
9	Διακοπίου	282	46	Περιβολίου	69	11	Δροσοχωρίου	199
10	Διχωρίου	109	47	Περिवοιτισσής	51	12	Ελικιώνος	681
11	Δροσάτου	184	48	Ποτιδανιάς	356	13	Επταλόφου	388
12	Δωρικού	98	49	Πύργου	28	14	Ιτέας	4.438
13	Ελαίας	325	50	Σεργούλας	330	15	Καλοσκοπής	239
14	Ερατεινής	529	51	Στίλιας	149	16	Καστελλίου	770
15	Ευπαλίου	882	52	Συκιάς	178	17	Καστριωτίσσης	161
16	Ζοριάνου	169	53	Σωταίνης	55	18	Κίρρας	1.043
17	Καλλιθέας	391	54	Τεγίου	258	19	Λιλαίας	496
18	Καλλίου	104	55	Τολοφώνος	637	20	Μαριολάτας	479
19	Κάμπου	229	56	Τριζονίων	249	21	Μαυρολιθαρίου	215
20	Καρουτών	111		Τρικόρφου	315	22	Μουσουνίτσης (Κάτω Μου-	
21	Καστρακίου	455		Τριστένου	72		σουνίτσης)	110
22	Κερασεών	85		Υψηλού Χωρίου	73	23	Οινοχωρίου	112
23	Κλήματος Ευπαλίου	333		Φιλοθέης	292	24	Πανουργιά	158
24	Κοκκίνου	111		<b>Σύνολο Επαρχίας</b>	<b>15.138</b>	25	Πεντοοριών	338
25	Κονιάκου	144				26	Πολυδρόσου	1.375
26	Κουπακίου	93		<b>2. Επαρχία Παρνασσίδος</b>		27	Προσπηλίου	237
27	Κριατσίου	42	1	Δήμοι :		28	Πυράς	80
28	Κροκυλείου	225	2	Αμφίσσης	7.156	29	Σερνικακίου	465
29	Λευκαδιτίου	192		Δελφών	2.426	30	Σιλλήθρου	92
30	Λιδορικού	790		Κοινότητες :		31	Στρόμης	151
31	Μακρινής	155		Αγίας Ευθυμίας	670	32	Τριταίας	124
32	Μαλαματών	520	1	Αγίου Γεωργίου	92	33	Χρυσού	1.076
33	Μαλανδρινού	343	2				<b>Σύνολο Επαρχίας</b>	<b>29.084</b>
							<b>Σύνολο Νομού Φωκίδος</b>	<b>44.222</b>

Αριθμ. Αριθμός	Δήμοι και Κοινότητες	Πληθυσμός	Αριθμ. Αριθμός	Δήμοι και Κοινότητες	Πληθυσμός	Αριθμ. Αριθμός	Δήμοι και Κοινότητες	Πληθυσμός
----------------	----------------------	-----------	----------------	----------------------	-----------	----------------	----------------------	-----------

**ΜΘ. ΝΟΜΟΣ ΧΑΛΚΙΔΙΚΗΣ**

1. Επαρχία Αρναίας			Κοινότητες :			Νέας Τενέδου			
Δήμοι :			1	Αγίας Παρρασκευής	157	31	Νέα Τροχίας	2.316	
1	Αρναίας	2.244	2	Αγίου Νικόλαου	840	32	Νέας Φωκαίας	1.252	
2	Ιερισσού	2.641	3	Αγίου Νικολάου	2.073	33	Νέου Μικρακρά	2.407	
Κοινότητες :			4	Αγίου Παντελεήμονος	283	34	Νέων Πλαγίων	844	
1	Αμολιανής	502	5	Αγίου Παύλου	754	35	Νέων Σιλάτων	1.069	
2	Βαρβάρας	752	6	Αγίου Προδρόμου	467	36	Νικήτα	1.871	
3	Γοματίου	552	7	Αφύτου	740	37	Ολύνθου	878	
4	Μαραθούσσης	534	8	Βάβδου	608	38	Ορμυλίας	3.174	
5	Μεγάλης Παναγίας	2.397	9	Βραστάμων	1.260	39	Παλαιόκαστρου	272	
6	Νεοχωρίου	870	10	Γαλαρινού	221	40	Παλαιοχώρας	833	
7	Νέων Ρόδων	994	11	Γαλατίστης	2.155	41	Παλιουρίου	663	
8	Ολυμπιάδος	539	12	Γεροπλατάνου	402	42	Πετρωλιώνων	438	
9	Ουρανούπολεως	647	13	Διονυσίου	1.014	43	Πευκοχωρίου (Καψοχώρας)	640	
10	Παλιόχωριου	1.524	14	Δουπιών	722	44	Πολυχωρίου	580	
11	Πυργαδικίων	296	15	Ελατοχωρίων	283	45	Πορταριάς	1.139	
12	Σταγίων	479	16	Ζωγράφου	317	46	Ριζών	524	
13	Στανού	767	17	Καλάνδρας	641	47	Σανών	457	
14	Στρατονίκης	807	18	Καλλιθέας	364	48	Σάρτης	777	
15	Στρατωνίου	1.294	19	Κασσανδρηνού	386	49	Σημάντρου	1.651	
Σύνολο Επαρχίας			20	Κρήνης	447	50	Συκέας	2.357	
			21	Κρήνης	450	51	Ταξιάρχου	1.108	
			22	Κρουσηγής	384	52	Φλογητών	855	
			23	Λακκιάματος	1.037	53	Φούρκας	643	
			24	Μεταγιτισίου	726	54	Χανιώτη	379	
			25	Μεταμορφώσεως	240	Σύνολο Επαρχίας			61.197
2. Επαρχία Χαλκιδικής			26	Νέας Γωνιάς	444	Σύνολο Νομ. Χαλκιδικής			79.036
Δήμοι :			27	Νέας Καλλικρατείας	2.809				
1	Κασσανδριάς (Κασσάνδρας)	2.152	28	Νέας Ποτειδίας	917				
2	Νέων Μουδανίων	4.142	29	Νέας Σικιώνης	740				
3	Πολυγύρου	5.239							

**Ν. ΝΟΜΟΣ ΧΑΝΙΩΝ**

1. Επαρχία Απωκωρώνου			2. Επαρχία Κισσάμου			3. Επαρχία Κυδωνίας		
Κοινότητες :			Δήμοι :			Δήμοι :		
1	Αλικάμπου	263	1	Κισσάμου (Καστελλίου)	2.791	1	Χανίων	47.451
2	Αρμένων	458	Κοινότητες :			Κοινότητες :		
3	Ασή Γωνιάς (΄Ασιγωνίας)	508	1	Αμυγδαλοκεφαλίου	198	1	Αγιάς	394
4	Βάμου	633	2	Ανώσκελης	171	2	Αγίας Μαρίνης	738
5	Βαφέ	261	3	Αφράτων	130	3	Αλικιανού	740
6	Βρασών	636	4	Βάθης	301	4	Αρωνίου	1.833
7	Γαβαλοχωρίου	465	5	Βασιλοπούλου	147	5	Βαμβακοπούλου	871
8	Γεωργιούπολεως	616	6	Βλάτους	249	6	Βαρόπετρου	726
9	Εμπροσνέρου	416	7	Βουβών	353	7	Βατολάκκου	798
10	Κάϊνας	170	8	Βουκολιών	1.168	8	Βλαχερονιτίσσης	158
11	Καλαμίου	230	9	Βουλγάρω	584	9	Βρυσών	479
12	Καλαμιτισίου Αλεξάνδρου	160	10	Γλώσσης	250	10	Γαλατιά	1.098
13	Καλαμιτισίου Αμυγδαλίου	342	11	Γραμβουστής	874	11	Γερανίου	668
14	Καλυβών	1.069	12	Δελιανών	195	12	Δαράτσου	1.347
15	Καρών	100	13	Δρακόνας	188	13	Δρακόνας	220
16	Καστέλλου	178	14	Δραπανιά	515			
17	Κεφαλά	380	15	Έιλους	410			
18	Κοκκίνου Χωρίου	235	16	Επισκοπής	331			
19	Κουρνά	650	17	Ζυμπραγού	194			
20	Μάζης	358	18	Κακοπέτρου	183			
21	Μαχαιριών	127	19	Καλαθενών	304			
22	Μελιδονίου	169	20	Καλπεργιανών	271			
23	Νέου Χωρίου	530	21	Καλουδιανών	312			
24	Νίπους	207	22	Καλυδωνίας	307			
25	Ξηροστερνίου	185	23	Καμισιανών (Ελαιώνος)	389			
26	Παΐδοχωρίου	288	24	Κάμπου	284			
27	Πεμονιών	228	25	Καρών	233			
28	Πλάκας	260	26	Κεφαλίου	194			
29	Ραμνής	249	27	Κολυμβαρίου	739			
30	Σελίων	165	28	Κοκουναράς	242			
31	Στύλου	523	29	Λουσικιών	545			
32	Τζιτζιφά	217	30	Μαλαθύρου	205			
33	Φρέ	472	31	Νοχιών	264			
34	Φυλακής	224	32	Παλαιών Ρουμάτων	634			
Σύνολο Επαρχίας			33	Πανεθήμου	197			
			34	Περβολακίων	152			



Αριθμ. Λεϊθόμης	Δήμοι και Κοινότητες	Πληθυσμός	Αριθμ. Λεϊθόμης	Δήμοι και Κοινότητες	Πληθυσμός	Αριθμ. Λεϊθόμης	Δήμοι και Κοινότητες	Πληθυσμός	
14	Ζουνακίου	280	42	Νέμπρωνα	145	11	Σαρχαήνας	250	
15	Θερίσου	155	43	Σφιλίου	277	12	Σκάφης	233	
16	Κάμπων	271	44	Σκινέ	684	13	Σκλαβοπούλας	407	
17	Καρόν	286	45	Σούδας	5.014	14	Σούγιας	369	
18	Κοντομαρίου	484	46	Σταλού	319	15	Στρόβλων	225	
19	Κοντοπούλων	355	47	Στερνών	1.114	16	Τριμενίων	150	
20	Κοινοτυπιδιανών	1.043	48	Τσικαλαριών	562		<b>Σύνολο Επαρχίας</b>	<b>7.313</b>	
21	Κουφού	169	49	Φουρνέ	591				
22	Κυπαρίσσου	194	50	Χωρδακίου	384		<b>5. Επαρχία Σφακίων</b>		
23	Λάκκων	532	51	Ψαθογιάννου	261		<b>Κοινότητες :</b>		
24	Μαλάξης	145		<b>Σύνολο Επαρχίας</b>	<b>84.149</b>		1	Αγίας Ρουμέλης	100
25	Μάλεμε	528		<b>4. Επαρχία Σελίνου</b>			2	Αγίου Ιωάννου	53
26	Μανολιοπούλου	364		<b>Κοινότητες :</b>			3	Ανωπόλεως	438
27	Μεσκλών	589					4	Ασχύφου	527
28	Μοδίου	213					5	Ασφένδου	296
29	Μουζουρά	200					6	Ίμπρου	148
30	Μουρνιών	4.247					7	Πατσιανού	290
31	Νέου Χωρίου	343					8	Σκλιωτής	215
32	Νεριανών	138	1	Βοθιανών	223		9	Χώρας Σφακίων	417
33	Νεροκούρου	2.526	2	Βουρά	595			<b>Σύνολο Επαρχίας</b>	<b>2.484</b>
34	Ντερέ	249	3	Γαύδου	79			<b>Σύνολο Νομού Χανίων</b>	<b>125.856</b>
35	Ξαμουδοχωρίου	190	4	Επαναχωρίου	400				
36	Ορθονίου	230	5	Κακοδικίου	445				
37	Παπαδικιών	554	6	Καμπανού	279				
38	Περιβολίων	1.867	7	Καντάνου	928				
39	Πλατανιά	630	8	Παλαιοχώρας	1.831				
40	Πλατυβόλας	157	9	Πλεμενικών	423				
41	Πρασέ	338	10	Ροδοβανίου	476				

**ΝΑ' ΝΟΜΟΣ ΧΙΟΥ**

1. Επαρχία Χίου			Ναγητών					
	<b>Δήμοι :</b>		14	Δαφνώνας	359	38	Νεσητών	1.006
			15	Διευγών	43	39	Νεσχωρίου	605
			16	Ελάτας	335	40	Ολύμπων	385
1	Βροντάδου	3.979	17	Έξω Διδύμας	90	41	Παγίδος	112
2	Καρδαμύλων	1.867	18	Ζυφιά	194	42	Παρμπαριάς	156
3	Οινουσσών	705	19	Θολοποταμίου	651	43	Πατρικών	138
4	Χίου	24.070	20	Θυμιανών	1.693	44	Πιραμάς	71
	<b>Κοινότητες :</b>		21	Καλαμωτής	858	45	Πισπιλούντος	96
			22	Καλλιμασιάς	1.065	46	Πιτυούντος	269
1	Αγίου Γάλακτος	57	23	Καμπιών	120	47	Πυργίου	1.235
2	Αγίου Γεωργίου Συκουση	878	24	Καρυών	644	48	Σιδηρούντος	79
3	Αμάδων	223	25	Καταρράκτου	452	49	Σπαρτούντος	56
4	Αναβάτου	15	26	Κεράμου	34	50	Συκιάδας	584
5	Αρμολίων	440	27	Κοινής	226	51	Τρυπών	54
6	Αυγώνιμων	21	28	Κουρουνίων	159	52	Φλατσίων	131
7	Βαβίλων	205	29	Λαγκιάδας	860	53	Φυτών	128
8	Βασιλεωνοίκου	350	30	Λεπτοπόδων	33	54	Χαλιάνδρων	52
9	Βερβεράτου	210	31	Λιθίου	437	55	Χαλκειού	588
10	Βέσσης	254	32	Μελανιού	27	56	Ψαρών	460
11	Βυκίου	210	33	Μέσα Διδύμας	249			
12	Βολισσού	521	34	Μεστών	487			
13	Βουνού	309	35	Μυρμηγκίου	92			
			36	Νέας Ποταμιάς (Ποταμιάς)	136			
			37	Νενητούριων	102			
							<b>Σύνολο Επαρχίας</b>	<b>49.865</b>
							<b>Σύνολο Νομού Χίου</b>	<b>49.865</b>

**ΑΓΙΟΝ ΟΡΟΣ**

**Σύνολο Αγίου Όρους 1.472**

**Γενικό Σύνολο Ελλάδος 9.740.417**

**Π Ι Ν Α Κ Α Σ Ι**  
**Κατά Περιφέρειες**  
**(Πληθυσμός απογραφής 17ης Μαρτίου 1991)**

Α/α	Περιφέρεια	Έδρα	Νομοί	Πληθυσμός		Αριθμός ΟΤΑ	
				Απογραφή 1991	Δ*	Κ*	Συν.
I	ΑΝΑΤ. ΜΑΚΕΔΟΝΙΑΣ ΚΑΙ ΘΡΑΚΗΣ	Κομοτηνή	Δράμας	96.554	6	60	66
			Έβρου	143.752	7	73	80
			Καβάλας	135.937	5	71	76
			Ξάνθης	91.063	2	35	37
			Ροδόπης	103.190	2	36	38
				<b>570.496</b>	<b>22</b>	<b>275</b>	<b>297</b>
	ΚΕΝΤΡΙΚΗΣ ΜΑΚΕΔΟΝΙΑΣ	Θεσσαλονίκη	Ημαθίας	139.934	6	53	59
			Θεσσαλονίκης	946.864	25	100	125
			Κιλίκης	81.710	4	74	78
			Πέλλας	138.761	6	77	83
Πιερίας			116.763	5	50	55	
Σερρών			192.828	6	141	147	
		Χαλκιδικής	92.117	6	67	73	
			<b>1.708.977</b>	<b>58</b>	<b>562</b>	<b>620</b>	
II ΔΥΤΙΚΗΣ ΜΑΚΕΔΟΝΙΑΣ	Κοζάνη	Γρεβενών	36.797	2	68	70	
		Καστοριάς	52.685	6	53	59	
		Κοζάνης	150.386	10	127	137	
		Φλώρινας	53.147	2	88	90	
			<b>293.015</b>	<b>20</b>	<b>336</b>	<b>356</b>	
ΗΠΕΙΡΟΥ	Ιωάννινα	Άρτας	78.719	3	79	82	
		Θεσπρωτίας	44.188	4	97	101	
		Ιωαννίνων	158.193	5	305	310	
		Πρέβεζας	58.628	4	66	70	
			<b>339.728</b>	<b>16</b>	<b>547</b>	<b>563</b>	
ΘΕΣΣΑΛΙΑΣ	Λάρισα	Καρδίτσας	126.854	4	139	143	
		Λάρισας	270.612	7	153	160	
		Μαγνησίας	198.434	9	70	79	
		Τρικάλων	138.946	5	137	142	
			<b>734.846</b>	<b>25</b>	<b>499</b>	<b>524</b>	
ΙΟΝΙΩΝ ΝΗΣΩΝ	Κέρκυρα	Ζακύνθου	32.557	1	46	47	
		Κέρκυρας	107.592	4	92	96	
		Κεφαλληνία	32.474	4	73	77	
		Λευκάδας	21.111	3	37	40	
			<b>193.734</b>	<b>12</b>	<b>248</b>	<b>260</b>	
ΔΥΤΙΚΗΣ ΕΛΛΑΔΑΣ	Πάτρα	Αιτωλίας	228.180	16	203	219	
		Αχαΐας	300.078	6	232	238	
		Ηλείας	179.429	10	207	217	
			<b>707.687</b>	<b>32</b>	<b>642</b>	<b>674</b>	
ΣΤΕΡΕΑΣ ΕΛΛΑΔΑΣ	Λαμία	Βοιωτίας	134.108	13	61	74	
		Ευβοίας	208.408	12	153	165	
		Ευρυτανίας	24.307	2	80	82	
		Φθιώτιδας	171.274	12	170	182	
		Φωκίδας	44.183	5	86	91	
			<b>582.280</b>	<b>44</b>	<b>550</b>	<b>594</b>	
ΑΤΤΙΚΗΣ ΠΕΛΟΠΟΝΝΗΣΟΥ	Αθήνα	Αττικής	<b>3.523.407</b>	<b>88</b>	<b>62</b>	<b>150</b>	
		Τρίπολη	97.636	8	61	69	
	Τρίπολη	Αργολίδας	105.309	9	235	254	
		Αρκαδίας	141.823	6	116	122	
		Κορινθίας	95.696	9	140	149	
		Λακωνίας	166.964	9	271	280	
			<b>607.428</b>	<b>41</b>	<b>823</b>	<b>864</b>	
ΒΟΡΕΙΟΥ ΑΙΓΑΙΟΥ	Μυτιλήνη	Λέσβου	105.082	10	90	100	
		Σάμου	41.965	5	43	48	
		Χίου	52.184	9	32	41	
			<b>199.231</b>	<b>24</b>	<b>165</b>	<b>189</b>	
ΝΟΤΙΟΥ ΑΙΓΑΙΟΥ	Ερμούπολη	Δωδεκανήσου	163.476	17	57	74	
		Κυκλάδων	94.005	10	107	117	
			<b>257.481</b>	<b>27</b>	<b>164</b>	<b>191</b>	
ΚΡΗΤΗΣ	Ηράκλειο	Ηρακλείου	264.906	13	154	167	
		Λασιθίου	71.279	5	82	87	
		Ρεθύμνης	70.095	3	127	130	
		Χανίων	133.774	7	152	159	
			<b>540.054</b>	<b>28</b>	<b>515</b>	<b>543</b>	
<b>ΣΥΝΟΛΟ ΧΩΡΑΣ</b>				<b>10.256.364</b>	<b>437</b>	<b>5.388</b>	<b>5.825</b>

= Δήμοι

= Κοινότητες

## Π Ι Ν Α Κ Α Σ Ι Ι

### Κατά Νομούς και Επαρχίες

(Πληθυσμός απογραφής 17ης Μαρτίου 1991)

Αύξων αριθμός	Νομοί (Έδρα)	Επαρχίες Έδρα	Δήμοι	Κοινο- τητες	Πληθ- σμός	Αύξων αριθμός	Νομοί (Έδρα)	Επαρχίες Έδρα	Δήμοι	Κοινο- τητες	Πληθ- σμός		
1	Αιτωλίας και Ακαρνανίας (Μεσολόγγιον)	Βάλτου (Αμφιλοχία) . . . . .	1	30	28.938	14	Ζακύνθου (Ζάκυνθος)	Ζακύνθου (Ζάκυνθος)	1	46	32.557		
		Βονίτης και Ξηρομέρου (Βόνιτσα)	3	36	41.432			Σύνολο . . . . .	1	46	32.557		
		Μεσολογγίου (Μεσολόγγιον)	2	35	46.990			15	Ηλείας (Πύργος)	Ηλείας (Πύργος)	7	148	142.446
		Ναυπακτίας (Ναύπακτος)	4	52	25.984					Ολυμπίας (Ανδρίτσαινα) . . . . .	3	59	36.983
		Τριφυλίδος (Αργινιον) . . . . .	6	50	84.926			Σύνολο . . . . .	10	207	179.429		
		<b>Σύνολο</b> . . . . .	<b>16</b>	<b>203</b>	<b>228.180</b>			16	Ημαθίας (Βέροια)	4	42	104.766	
2	Αργολίδος (Ναύπλιον)	Άργους (Άργος) . . . . .	1	37	45.342	16	Ημαθίας (Βέροια)	Ναούσης (Νάουσα) . . . . .	2	11	35.168		
		Ερμιονίδος (Κρανίδιον)	2	6	13.365			Σύνολο . . . . .	6	53	139.934		
		Ναυπλίας (Ναύπλιον) . . . . .	5	18	38.929								
		<b>Σύνολο</b> . . . . .	<b>8</b>	<b>61</b>	<b>97.636</b>								
3	Αρκαδίας (Τρίπολις)	Γορτυνίας (Δημητσάνα)	2	77	21.287	17	Ηρακλείου (Ηράκλειον)	Βιάννου (Άνω Βιάννος) . . . . .	-	11	5.350		
		Κυνουρίας (Λεωνίδιον)	3	41	25.632			Καινούργιου (Μοίραις) . . . . .	2	26	21.938		
		Μαντινείας (Τρίπολις) . . . . .	2	74	46.363			Μαλεβιζίου (Άγιος Μύρων)	1	29	22.410		
		Μεγαλόπολεως (Μεγαλόπολις)	2	43	12.027			Μονοφατσίου (Πύργος) . . . . .	1	35	27.880		
		<b>Σύνολο</b> . . . . .	<b>9</b>	<b>235</b>	<b>105.309</b>								
4	Άρτης (Άρτα)	Άρτης (Άρτα)	3	79	78.719	18	Θεσπρωτίας (Ηγουμενίτσα)	Πεδιάδος (Καστέλλιον) . . . . .	4	40	39.051		
		<b>Σύνολο</b> . . . . .	<b>3</b>	<b>79</b>	<b>78.719</b>			Πυργωτίσσης (Βόροι) . . . . .	1	10	11.166		
5	Αττικής (Αθήναι)	Αιγίνης (Αίγινα) . . . . .	1	5	12.430	19	Θεσσαλονίκης (Θεσσαλονίκη)	Τεμένους (Ηράκλειον) . . . . .	4	3	137.111		
		Αττικής (Αθήναι) . . . . .	68	29	2.907.179			Σύνολο . . . . .	13	154	264.906		
		Κυθήρων (Κύθηρα) . . . . .	-	14	3.091			18	Θεσπρωτίας (Ηγουμενίτσα)	Θυάμιδος (Ηγουμενίτσα)	2	14	15.655
		Μεγαρίδος (Μέγαρα) . . . . .	7	2	91.870					Μαργαριτίου (Μαργαριτίον)	-	8	5.575
		Πειραιώς (Πειραιεύς) . . . . .	8	-	458.468			Σουλίου (Παραμυθία) . . . . .	1	30	11.221		
		Σαλαμίνος . . . . .	1	3	34.236			Φιλιατών (Φιλιάται) . . . . .	1	45	11.737		
		Τροιζηνίας (Πόρος) . . . . .	2	9	11.710			Σύνολο . . . . .	4	97	44.188		
Υδρας (Υδρα) . . . . .	1	-	2.387										
		<b>Σύνολο</b> . . . . .	<b>88</b>	<b>62</b>	<b>3.523.407</b>								
6	Αχαΐας (Πάτραι)	Αιγιαλείας (Αίγιον)	2	51	51.249	20	Ιωαννίνων (Ιωάννινα)	Θεσσαλονίκης (Θεσ/κη)	23	47	883.846		
		Καλαβρύτων (Καλάβρυτα)	2	68	17.771			Λαγκαδά (Λαγκαδάς) . . . . .	2	53	63.018		
		Πατρών (Πάτραι)	2	113	231.058			Σύνολο . . . . .	25	100	946.864		
		<b>Σύνολο</b> . . . . .	<b>6</b>	<b>232</b>	<b>300.078</b>								
7	Βοιωτίας (Λεβαδέαι)	Θηβών (Θήβαι)	7	30	72.533	21	Καβάλας (Καβάλα)	Δωδώνης (Ιωάννινα) . . . . .	2	230	136.670		
		Λεβαδείας (Λεβαδέαι) . . . . .	6	31	61.575			Κονίτσης (Κόνιτσα) . . . . .	1	39	9.252		
		<b>Σύνολο</b> . . . . .	<b>13</b>	<b>61</b>	<b>134.108</b>								
8	Γρεβενών (Γρεβενά)	Γρεβενών (Γρεβενά)	2	68	36.797	22	Καρδίτσης (Καρδίτσα)	Μετσόβου (Μέτσοβον) . . . . .	1	5	5.829		
		<b>Σύνολο</b> . . . . .	<b>2</b>	<b>68</b>	<b>36.797</b>			Παγωνίου (Δελβινάκιον)	1	31	6.442		
7	Δράμας (Δράμα)	Δράμας (Δράμα)	5	44	-	22	Καρδίτσης (Καρδίτσα)	Σύνολο . . . . .	5	71	135.937		
		<b>Σύνολο</b> . . . . .	<b>6</b>	<b>60</b>	<b>96.554</b>								
9	Δωδεκανήσου (Ρόδος)	Καλύμνου (Κάλυμνος)	5	1	28.409	23	Καστορίας (Καστορία)	Θάσου (Θάσος) . . . . .	1	9	13.527		
		Καρπάθου (Κάρπαθος) . . . . .	2	9	6.411			Καβάλας (Καβάλα) . . . . .	2	11	71.905		
		Κω (Κω)	2	7	27.308			Νέστου (Χρυσούπολις)	1	24	21.924		
		Ρόδου (Ρόδος) . . . . .	8	40	101.348			Παγγαίου (Ελευθερούπολις)	1	27	28.581		
		<b>Σύνολο</b> . . . . .	<b>17</b>	<b>57</b>	<b>163.476</b>								
10	Έβρου (Αλεξανδρούπολις)	Αλεξανδρουπόλεως (Αλεξανδρούπολις)	2	10	52.556	24	Κερκύρας (Κέρκυρα)	Σύνολο . . . . .	5	71	135.937		
		Διδυμοτείχου (Διδυμοτείχον)	1	29	32.994			21	Καβάλας (Καβάλα)	Θάσου (Θάσος) . . . . .	1	9	13.527
		Ορεστιάδος (Ορεστιάς)	1	25	40.049					Καβύλας (Καβάλα) . . . . .	2	11	71.905
		Σαμοθράκης (Σαμοθράκη)	1	-	3.083			Νέστου (Χρυσούπολις)	1	24	21.924		
		Σουφλίου (Σουφλίον) . . . . .	2	9	15.070			Παγγαίου (Ελευθερούπολις)	1	27	28.581		
<b>Σύνολο</b> . . . . .	<b>7</b>	<b>73</b>	<b>143.752</b>										
11	Ευβοίας (Χαλκίς)	Ιστιαίας (Ιστιαία) . . . . .	2	24	23.127	25	Κεφαλληνίας (Αργοστόλιον)	Ιθάκης (Ιθάκη) . . . . .	1	7	3.082		
		Καρυστίας (Κάρυστος) . . . . .	4	65	50.436			Κρανέας (Αργοστόλιον) . . . . .	1	28	17.134		
		Χαλκίδος (Χαλκίς) . . . . .	6	64	134.845			Πάλης (Ληξούριον)	1	18	7.012		
		<b>Σύνολο</b> . . . . .	<b>12</b>	<b>153</b>	<b>208.408</b>			Σάμης (Σάμη) . . . . .	1	20	5.246		
		Ευρυτανίας (Καρπενήσιον)	2	80	24.307			<b>Σύνολο</b> . . . . .	<b>4</b>	<b>73</b>	<b>32.474</b>		
		<b>Σύνολο</b> . . . . .	<b>2</b>	<b>80</b>	<b>24.307</b>								
12	Ευρυτανίας (Καρπενήσιον)	Ευρυτανίας (Καρπενήσιον)	2	80	24.307	26	Κιλκίς (Κιλκίς)	Κιλκίς (Κιλκίς) . . . . .	2	58	61.387		
		<b>Σύνολο</b> . . . . .	<b>2</b>	<b>80</b>	<b>24.307</b>			Παιονίας (Γουμένισσα) . . . . .	2	16	20.323		
										<b>Σύνολο</b> . . . . .	<b>4</b>	<b>74</b>	<b>81.710</b>
13	Κοζάνης (Κοζάνη)	Κοζάνης (Κοζάνη)	6	55	79.652	27	Κοζάνης (Κοζάνη)	Βοίου (Σιάπιστα) . . . . .	3	43	23.465		
		<b>Σύνολο</b> . . . . .	<b>6</b>	<b>55</b>	<b>79.652</b>			Εορδαίας (Πτολεμαίς) . . . . .	1	29	47.269		
										Κοζάνης (Κοζάνη) . . . . .	6	55	79.652
		<b>Σύνολο</b> . . . . .	<b>10</b>	<b>127</b>	<b>150.386</b>								

Αύξων αριθμός	Νομοί (Έδρα)	Επαρχίες Έδρα	Δήμοι	Κοινο- τητες	Πληθ- σμός	Αύξων αριθμός	Νομοί (Έδρα)	Επαρχίες Έδρα	Δήμοι	Κοινο- τητες	Πληθ- σμός		
28	Κορινθίας (Κόρινθος)	Κορινθίας (Κόρινθος) ...	6	116	141.823	39	Πιερίας (Κατερίνη)	Πιερίας (Κατερίνη) ...	5	50	116.76		
		<b>Σύνολο</b> .....	<b>6</b>	<b>116</b>	<b>141.823</b>			<b>5</b>	<b>50</b>	<b>116.76</b>			
29	Κυκλάδων (Ερμούπολις)	Άνδρου (Άνδρος) .....	1	23	8.781	40	Πρεβέζης (Πρέβεζα)	Νικοπόλεως και Πάργας (Πρέβεζα) .....	4	66	58.62		
		Θήρας (Θήρα) .....	1	18	12.333			<b>Σύνολο</b> .....	<b>4</b>	<b>66</b>	<b>58.62</b>		
		Κέας (Ιουλίς) .....	-	4	3.419			41	Ρεθύμνης (Ρέθυμνον)	Αγ. Βασιλείου (Σπήλιον) .....	-	26	8.96
		Μήλου (Μήλος) .....	2	4	8.173					Αμαρίου (Αμάριον) .....	-	26	5.82
		Νάξου (Νάξος) .....	1	31	17.093					Μυλοποτάμου (Πέραμα) .....	1	38	18.50
		Πάρου (Πάρος) .....	1	7	10.410					Ρεθύμνης (Ρέθυμνον) .....	2	37	36.80
		Σύρου (Ερμούπολις) .....	3	8	26.049					<b>Σύνολο</b> .....	<b>3</b>	<b>127</b>	<b>70.09</b>
Τήνου (Τήνος) .....	1	12	7.747	42	Ροδόπης (Κομοτηνή)	Κομοτηνής (Κομοτηνή) .....	1	27	81.25				
<b>Σύνολο</b> .....	<b>10</b>	<b>107</b>	<b>94.005</b>			(Σατών (Σάπαι) .....	1	9	21.94				
30	Λακωνίας (Σπάρτη)	Γυθείου (Γύθειον) .....	1			23	9.642	<b>Σύνολο</b> .....	<b>2</b>	<b>36</b>	<b>103.19</b>		
		Επιδαύρου Λιμηράς (Μολάου) .....	3	41	33.377	43	Σάμου (Σάμος)	Ικαρίας (Αγ. Κήρυκος) .....	2	11	8.92		
		Λακεδαιμόνος (Σπάρτη) .....	2	69	47.768			Σάμου (Σάμος) .....	3	32	33.03		
31	Λαρίσης (Λάρισσα)	Οιτύλου (Αρεόπολις) .....	3	7	4.859	<b>Σύνολο</b> .....	<b>5</b>	<b>43</b>	<b>41.96</b>				
		<b>Σύνολο</b> .....	<b>9</b>	<b>140</b>	<b>95.696</b>	44	Σερρών (Σέρραι)	Βισαλτίας (Νιγρίτα) .....	1	29	27.96		
		Αγιάς (Αγιά) .....	-	21	14.862			Σερρών (Σέρραι) .....	2	48	101.49		
		Ελασσόνας (Ελασσών) .....	2	36	42.999			Σιντικής (Σιδηρόκαστρο) .....	2	29	34.98		
		Λαρίσης (Λάρισσα) .....	2	54	151.223			Φυλλίδος (Νέα Ζίχνη) .....	1	35	28.38		
Τυρνάβου (Τύρναβος) .....	2	15	38.945	<b>Σύνολο</b> .....	<b>6</b>			<b>141</b>	<b>192.82</b>				
32	Λασιθίου (Αγ. Νικόλαος)	Φαρσάλων (Φάρσαλα) .....	1	27	22.583	45	Τρικάλων (Τρίκαλα)	Καλαμπάκας (Καλαμπάκα) .....	2	45	28.46		
		<b>Σύνολο</b> .....	<b>7</b>	<b>153</b>	<b>270.612</b>			Τρικάλων (Τρίκαλα) .....	3	92	110.48		
		Ιεράπετρας (Ιεράπετρα) .....	2	13	21.025			<b>Σύνολο</b> .....	<b>5</b>	<b>137</b>	<b>138.94</b>		
		Λασιθίου (Τζερμιάδων) .....	-	12	4.348			46	Φθιώτιδος (Λαμία)	Δομοκού (Δομοκός) .....	1	30	15.03
Μιραμπέλλου (Αγιος Νικόλαος) .....	2	23	23.258	Λοκρίδος (Αταλάντη) .....	6	32	51.12						
Σητείας (Σητεία) .....	1	34	22.648	Φθιώτιδος (Λαμία) .....	5	108	105.11						
33	Λέσβου (Μυτιλήνη)	<b>Σύνολο</b> .....	<b>5</b>	<b>82</b>	<b>71.279</b>	<b>Σύνολο</b> .....	<b>12</b>	<b>170</b>	<b>171.27</b>				
		Αλήμου (Μύρινα) .....	1	32	17.931	47	Φλωρίνης (Φλώρινα)	Φλωρίνης (Φλώρινα) .....	2	88	53.14		
		Μηθύμνης (Μηθύμη) .....	4	18	23.338			<b>Σύνολο</b> .....	<b>2</b>	<b>88</b>	<b>53.14</b>		
		Μυτιλήνης (Μυτιλήνη) .....	4	32	56.960			48	Φωκίδος (Αμφισσα)	Δωρίδος (Λιδωρίκιον) .....	1	55	15.25
		Πλωμαρίου (Πλωμαρίον) .....	1	8	6.853					Παρνασσίδος (Αμφισσα) .....	4	31	28.92
<b>Σύνολο</b> .....	<b>10</b>	<b>90</b>	<b>105.082</b>	<b>Σύνολο</b> .....	<b>5</b>					<b>86</b>	<b>44.18</b>		
4	Λευκάδος (Λευκάς)	Λευκάδος (Λευκάς) .....	3	37	21.111	49	Χαλκιδικής (Πολύγυρος)			Αρναίας (Αρναία) .....	2	15	19.541
		<b>Σύνολο</b> .....	<b>3</b>	<b>37</b>	<b>21.111</b>					Χαλκιδικής (Πολύγυρος) .....	4	52	72.576
		Αλμυρού (Αλμυρός) .....	1	19	22.315			<b>Σύνολο</b> .....	<b>6</b>	<b>67</b>	<b>92.112</b>		
5	Μαγνησίας (Βόλος)	Βόλου (Βόλος) .....	5	49	163.380	50	Χανίων (Χανιά)	Αποκοράνου (Βάμος) .....	-	34	11.827		
		Σκοπέλου (Σκόπελος) .....	3	2	12.739			Κισσάμου (Καστέλλιον) .....	1	51	19.394		
		<b>Σύνολο</b> .....	<b>9</b>	<b>70</b>	<b>198.434</b>			Κυδωνίας (Χανιά) .....	4	46	93.394		
5	Μεσσηνίας (Καλαμάτα)	Καλαμών (Καλαμάτα) .....	1	60	68.510	51	Χίου (Χίος)	Σελίνου (Κάνθανος) .....	2	12	6.997		
		Μεσσήνης (Μεσσήνη) .....	3	78	31.375			Σφακίων (Χ. Σφακίων) .....	-	9	2.162		
		Πυλίας (Πύλος) .....	1	63	28.454			<b>Σύνολο</b> .....	<b>7</b>	<b>152</b>	<b>133.774</b>		
		Τρυφυλλίας (Κυπαρισσία) .....	4	70	38.625			52	Αυτοδιοικητο Τμήμα Αγίου (Όρους (Καρυαί)	Χίου (Χίος) .....	9	32	52.184
<b>Σύνολο</b> .....	<b>9</b>	<b>271</b>	<b>166.964</b>	<b>Σύνολο</b> .....	<b>9</b>	<b>32</b>	<b>52.184</b>						
Ξάνθης (Ξάνθη)	Ξάνθης (Ξάνθη) .....	<b>Σύνολο</b> .....	2	35	91.063	-	Αυτοδιοικητο Τμήμα Αγίου (Όρους (Καρυαί)	Αγιον Όρος (Καρυαί) .....	-	-	1.536		
								2	35	91.063	<b>ΓΕΝΙΚΟ ΣΥΝΟΛΟ</b> .....	<b>437</b>	<b>5.388</b>
Πέλλης (Έδεσσα)	Αλωπίας (Αριδαία) .....	1	30	28.979	-	Αυτοδιοικητο Τμήμα Αγίου (Όρους (Καρυαί)	<b>ΣΥΝΟΛΟ</b> .....	<b>369</b>	<b>5.554</b>				
	Γιαννιτσών (Γιαννιτσά) .....	3	29	65.988									
	Εδέσσης (Έδεσσα) .....	2	18	43.794									
<b>Σύνολο</b> .....	<b>6</b>	<b>77</b>	<b>138.761</b>										

## Π Ι Ν Α Κ Α Σ Ι Ι Ι

### Δήμοι και Κοινότητες Νομού Αττικής κατά Νομαρχίες

(Πληθυσμός απογραφής 17ης Μαρτίου 1991)

Α.Δ. 1147/1971 (Δημιουργία Διαμερισμάτων στο Νομό Αττικής).

Α.Δ. 1599/1986 (Δημιουργία Νομαρχιών στο Νομό Αττικής).

Α.Δ. 1832/1989 (Κατάργηση Νομαρχίας Αττικής - άρθρο 43).

Α.Δ. 2240/1994 (Χωρική αρμοδιότητα των νομαρχιών του Ν. Αττικής - άρθρο 1).

Δήμοι και Κοινότητες	Πληθυσμός	Αύξων αριθμός	Δήμοι και Κοινότητες	Πληθυσμός	Αύξων αριθμός	Δήμοι και Κοινότητες	Πληθυσμός
<b>ΝΟΜΟΣ ΑΤΤΙΚΗΣ</b>							
<b>Νομαρχία Αθηνών</b>							
Δήμοι:							
Αγ. Βαρβάρας	28.706	2.	Αθήνας	6.736	13.	Λαυρεωτικής	10.293
Αγ. Παρασκευής	47.463	3.	Δραπετσώνας	13.094	14.	Μαραθώνος	12.979
Αγ. Δημητρίου	57.574	4.	Κερατσινίου	71.982	15.	Μαρκοπούλου Μεσογαίας	10.499
Αγ. Αναργύρων	30.739	5.	Κορυδαλλού	63.184	16.	Νέας Μάκρης	13.009
Αγ. Νεοφύτων	772.072	6.	Λουτροπόλεως Μεθάνων	1.115	17.	Παιανίας	9.727
Αγ. Ιλαρίων	78.563	7.	Νικαίας	87.597	18.	Παλλήνης	10.908
Αγ. Ιωάννου	32.024	8.	Πειραιώς	182.671	19.	Ραφήνας	8.611
Αγ. Ιεροσολύμων	64.092	9.	Περάματος	24.119	20.	Σπάτων Λούτσας	7.796
Αγ. Κωνσταντίνου	31.530	10.	Πόρου	3.570		<b>Σύνολο</b>	<b>244.597</b>
Αγ. Κωνσταντίνου	16.571	11.	Σαλαμίνος	23.061		<b>Κοινότητες:</b>	
Αγ. Κωνσταντίνου	58.523	12.	Σπετσών	3.603	1.	Αγίου Κωνσταντίνου	577
Αγ. Κωνσταντίνου	57.230	13.	Υδρας	2.387	2.	Αναβύσσου	4.108
Αγ. Κωνσταντίνου	63.306		<b>Σύνολο</b>	<b>497.337</b>	3.	Ανορθώσης	3.020
Αγ. Κωνσταντίνου	24.152		<b>Κοινότητες:</b>		4.	Ανοιξέως	2.864
Αγ. Κωνσταντίνου	13.517	1.	Αγκιστριού	791	5.	Αφιδνών	1.504
Αγ. Κωνσταντίνου	80.492	2.	Αιαντείου	4.451	6.	Βαρνάβα	1.404
Αγ. Κωνσταντίνου	75.037	3.	Αμπελακίων	4.387	7.	Γραμματικού	1.498
Αγ. Κωνσταντίνου	42.905	4.	Αντικηθύρων	70	8.	Διονύσου	2.538
Αγ. Κωνσταντίνου	78.326	5.	Άνω Φαναρίου	422	9.	Δροσιάς	3.026
Αγ. Κωνσταντίνου	26.803	6.	Αρωνιαδικών	83	10.	Θρακομακεδόνων	3.135
Αγ. Κωνσταντίνου	114.233	7.	Βαθέως	1.147	11.	Καλάμου	3.187
Αγ. Κωνσταντίνου	17.410	8.	Γαλατά	2.305	12.	Καπανδριτίου	1.838
Αγ. Κωνσταντίνου	39.166	9.	Δρούπης	1.394	13.	Κουβαρά	1.369
Αγ. Κωνσταντίνου	5.965	10.	Καραβά	173	14.	Κρουνηρίου	1.261
Αγ. Κωνσταντίνου	13.469	11.	Καρατζά	423	15.	Μαλακάσης	1.168
Αγ. Κωνσταντίνου	21.052	12.	Καρβουνάδων	233	16.	Μαρκοπούλου Ωρωπού	2.208
Αγ. Κωνσταντίνου	22.039	13.	Κοντολιανικών	139	17.	Ροδοπόλεως	1.359
Αγ. Κωνσταντίνου	12.993	14.	Κουνουπίτης	285	18.	Νέων Παλατιών	3.078
Αγ. Κωνσταντίνου	60.635	15.	Κυθήρων	543	19.	Παλαιάς Φωκαίας	2.051
Αγ. Κωνσταντίνου	69.749	16.	Κυνελλής	1.595	20.	Πικερμίου	1.293
Αγ. Κωνσταντίνου	25.261	17.	Κυνελλής Μεθάνων	209	21.	Πολυδενδρίου	910
Αγ. Κωνσταντίνου	9.953	18.	Λιβαδίου	303	22.	Σαρωνίδος	1.572
Αγ. Κωνσταντίνου	12.023	19.	Λογοθεπτανικών	170	23.	Σκάλας Ωρωπού	3.142
Αγ. Κωνσταντίνου	61.371	20.	Μεγαλοχαριού	447	24.	Σταμάτας	1.605
Αγ. Κωνσταντίνου	13.974	21.	Μεσαγρού	1.402	25.	Συκαμίνου	1.045
Αγ. Κωνσταντίνου	137.288	22.	Μητρώων	182	26.	Ωρωπού	924
Αγ. Κωνσταντίνου	38.278	23.	Μυλοποτάμου	87		<b>Σύνολο</b>	<b>51.684</b>
Αγ. Κωνσταντίνου	17.987	24.	Μυρτιδίων	118		<b>Σύνολο Νομαρχίας</b>	<b>296.263</b>
Αγ. Κωνσταντίνου	15.456	25.	Πέρδικας	759		<b>Νομαρχία Δυτικής Αττικής</b>	
Αγ. Κωνσταντίνου	11.671	26.	Ποταμού	634	Δήμοι:		
Αγ. Κωνσταντίνου	8.396	27.	Σεληνίων	2.373	1.	Άνω Λιτσίων	21.397
Αγ. Κωνσταντίνου	47.437	28.	Τακτικούπολεως	730	2.	Ασπροπύργου	15.715
Αγ. Κωνσταντίνου	66.285	29.	Τροιζήνος	810	3.	Βυλίων	3.412
Αγ. Κωνσταντίνου	33.691	30.	Φρατσίων	114	4.	Ελευσίνος	22.793
Αγ. Κωνσταντίνου	10.592	31.	Φυλίκων	242	5.	Ερυθρών	3.519
<b>Σύνολο</b>	<b>2.565.999</b>		<b>Σύνολο Νομαρχίας</b>	<b>27.021</b>	6.	Ζεφυρίου	8.985
<b>Κοινότητες:</b>			<b>Νομαρχία Ανατολικής Αττικής</b>		7.	Μάνδρας	11.343
Αγ. Κωνσταντίνου	4.081		Δήμοι:		8.	Μεγαρέων	25.061
Αγ. Κωνσταντίνου	4.332	1.	Αγίου Στεφάνου	5.333	9.	Νέας Περάμου	6.869
Αγ. Κωνσταντίνου	3.197	2.	Αρτέμιδος	9.485	10.	Φυλής	2.925
<b>Σύνολο</b>	<b>11.610</b>	3.	Αυλώνας	6.441		<b>Σύνολο</b>	<b>122.019</b>
<b>Σύνολο Νομαρχίας</b>	<b>2.577.709</b>	4.	Αχαρνών	61.352		<b>Κοινότητες:</b>	
		5.	Βάρης	8.488	1.	Μαγούλας	2.663
		6.	Βούλας	17.998	2.	Οινόης	495
		7.	Βουλιαγμένης	3.450		<b>Σύνολο</b>	<b>3.158</b>
		8.	Γέρακα	8.512		<b>Σύνολο Νομαρχίας</b>	<b>125.177</b>
		9.	Γλυκών Νερών	5.813		<b>Σύνολο Νομού Αττικής</b>	<b>3.523.407</b>
		10.	Καλυβίων Θορικού	7.357			
		11.	Κερατέας	9.715			
		12.	Κρωπίας	16.813			

**Π Ι Ν Α Κ Α Σ Ι V**  
**Κατά Δήμους και Κοινότητες**  
(Πληθυσμός απογραφής 17ης Μαρτίου 1991)

Δήμοι και Κοινότητες	Πληθυσμός	Αύξων αριθμός	Δήμοι και Κοινότητες	Πληθυσμός	Αύξων αριθμός	Δήμοι και Κοινότητες	Πληθυσμός
<b>ΟΜΟΣ ΑΙΤΩΛΙΑΣ &amp; ΑΚΑΡΝΑΝΙΑΣ</b>							
<b>1. Επαρχία Βάλτου</b>							
Δήμοι:							
Μεμφιλολοχίας	5.116		24 Παλιαμπέλων	1.062	4	Αναψύτου	156
Κοινότητες:			25 Παναγούλας	303	5	Άνω Χώρας	489
Μυριδίου	503		26 Παπαδάτου	1.059	6	Αραχόβης	280
Λευράδας	301		27 Πενταλόφου	1.233	7	Ασπριάς	194
Μοργιανών	648		28 Περαπιάς	343	8	Αφροζυλίας	307
Μπελακίου	1.096		29 Πλαγιάς	950	9	Αγλαδοκάστρου	142
Μοιζιάτικου	1.711		30 Προδόμου	346	10	Βελβίνας	112
Μυρετάδας	582		31 Ρίγανης	599	11	Βλαχομάνδρας	210
Μουβιανών	429		32 Σκουρτούς	460	12	Βομβοκούς	177
Αννοπούλων	293		33 Στρογγυλοβουνίου	348	13	Γάβρου	87
Πεσσού	811		34 Τρύφου	1.011	14	Γραμμένης Οξυάς	101
Παστρακίου	585		35 Φυτειών	2.077	15	Γρηγορίου	42
Χαρινιάς	852		36 Χρυσοβίτσης	481	16	Δάφνης	692
Ψέλης	504				17	Δενδροχωρίου	15
Πενεύς	2.445		<b>Σύνολο Επαρχίας</b>	<b>41.342</b>	18	Διασελλακίου	136
Υτρού	1.416				19	Ελατόβρυσης	102
Ψεστιάδας	538		<b>3. Επαρχία Μεσολογγίου</b>		20	Ελατούς	130
Ψεσουκίου	325		Δήμοι:		21	Ελευθεριανής	265
Ψινδίου	1.514	1	1 Αιτωλικού	5.381	22	Καλλονής	61
Ψαμπαλιού	159	2	2 Μεσολογγίου	12.103	23	Καστανέας	81
Ρεθίων	580	3	Κοινότητες:		24	Καταφυγίου	340
Σαπούλου	685	4	1 Αγγελοκάστρου	1.849	25	Κάτω Χώρας	211
Σδικακίου	577	5	2 Αγίου Ανδρέου	829	26	Κεντρικής	146
Σερόνας	270	6	3 Αγίου Γεωργίου	941	27	Κλεπιάς	109
Σιδνίων	976	7	4 Αγίου Ηλία	311	28	Κοκκινοχωρίου	78
Σπέρτου	795	8	5 Αγίου Θωμά	679	29	Κρουσερίων	43
Θά	496	9	6 Άκραν	204	30	Κυδωνέας	97
Νου	1.345	10	7 Άνω Κερασόβου	511	31	Λεύκας	97
Άτου	1.101	11	8 Άνω Κουδουνίου	163	32	Λιβαδακίου	86
Κλίνου	253	12	9 Γαβαλούς	1.376	33	Λιμνίτσης	89
Κριάδος	890	13	10 Γαλατά	1.271	34	Λυγιά	695
Κισπούλων	1.142	14	11 Γουριάς	1.007	35	Μαμουλάδας	334
		15	12 Γραμματικούς	1.037	36	Μανδρινής	75
<b>Σύνολο Επαρχίας</b>	<b>28.938</b>	16	13 Δαφνιά	403	37	Νεοκάστρου	209
		17	14 Ελληνικών	479	38	Νεοχωρίου	172
<b>2. Επαρχία Βοιωτίας και Ερμιόρων</b>		18	15 Ευηνοχωρίου	2.012	39	Ξηροπηγάδου	518
Δήμοι:		19	16 Ζευγαρακίου	1.047	40	Παλιοπούργου	232
Κύσσας	4.353	20	17 Κάτω Κερασόβου	623	41	Παλιοχωρακίου	211
Κύνας	2.763	21	18 Κάτω Μακρυνούς	852	42	Περδικόβρυσης	39
Κοπίας	2.689	22	19 Καγοράχης (Παλιοχωρίου)	370	43	Περίστης	168
Κοινότητες:		23	20 Κλεισορρευμάτων	539	44	Πέρκου	65
Κο Νικολάου	448	24	21 Λυσισμαχείας	659	45	Πιτσιναϊκών	244
Κομπέλων	320	25	22 Μακρινούς	417	46	Πλατάνου	285
Κοδ	803	26	23 Μάστρου	627	47	Πόδου	32
Κο ντοχωρίου	1.194	27	24 Ματαράγκας	2.057	48	Ρηγανίου	325
Κοκού	2.542	28	25 Μεσσαρίστης	455	49	Σκάλας	517
Κοκα	408	29	26 Μουσούρων	274	50	Στύλιας	162
Κοσπούλου	636	30	27 Νεοχωρίου	3.874	51	Τερψηθέας	247
Κο	125	31	28 Παπαδατών	1.733	52	Χόμορης	111
Κορών	312	32	29 Περιθωρίου	271		<b>Σύνολο Επαρχίας</b>	<b>25.884</b>
Κορτίσσης	756	33	30 Ποταμούλας	51		<b>5. Επαρχία Τριχωνίδος</b>	
Κο	688	34	31 Ρετσινίων	208		Δήμοι:	
Κο	1.330	35	32 Σταμνάς	1.291	1	Αγ. Κωνσταντίνου	5.395
Κο	1.324		33 Τριχωνίου	325	2	Αγρινίου	40.934
Κο	742		34 Φραγκουλαϊκών	120	3	Θέρμου	2.448
Κο	3.002		35 Χρυσοβέργιου	641	4	Θεσπείων	3.321
Κο	516		<b>Σύνολο Επαρχίας</b>	<b>46.990</b>	5	Νεάπολης	4.369
Κο	667				6	Παραβόλας	2.439
Κο	943		<b>4. Επαρχία Ναυπακτίας</b>			Κοινότητες:	
Κο	573		Δήμοι:		1	Αβαρικού	307
Κο	1.802	1	1 Αντιρρίου	2.531	2	Αγαλιανού	133
Κο	467	2	2 Ναυπάκτου	10.854	3	Αγίας Βαρβάρας	181
Κο	684	3	3 Πυλλήνης	884	4	Αγίας Παρασκευής	301
Κο	983	4	4 Χάλκειας	1.619	5	Αγίας Σοφίας	490
			Κοινότητες:		6	Αγίου Βλασίου	445
		1	1 Αγίου Δημητρίου	169	7	Αγίου Νικολάου	231
		2	2 Αμπελακιοπίσσης	171	8	Αετοπέτρας	322
		3	3 Αναβρυτής	83	9	Αμβρακίας	164

Αύξων αριθμός	Δήμοι και Κοινότητες	Πληθυσμός	Αύξων αριθμός	Δήμοι και Κοινότητες	Πληθυσμός	Αύξων αριθμός	Δήμοι και Κοινότητες	Πληθυσμός
10	Αμπελιών	418	20	Λυρκείας	613	2	Λαγκαδίων	990
11	Αναλήψεως	1.074	21	Μαλαντρενίου	562		<b>Κοινότητες:</b>	
12	Αργυρού Πηγαδίου	89	22	Μοναστηρακίου	283	1	Αγίου Ιωάννου	92
13	Διπλατάνου	128	23	Μπόρσα	188	2	Αγριδίου	117
14	Δοκιμίου	2.198	24	Μυκηνών	436	3	Αετορράχης	245
15	Δρυμώνος	377	25	Μύλων	733	4	Αραχόβης	133
16	Καλλιθέας	378	26	Νέας Κίου	2.456	5	Ατσιχόλου	61
17	Καλουδίου	497	27	Νέου Ηραίου	547	6	Βαλτετσινικού	649
18	Καλυβιών	2.006	28	Νεοχωρίου	113	7	Βάχλιας	242
19	Καμαρούλας	922	29	Προσύμνης	944	8	Βελημαχίου	266
20	Καστανούλας	165	30	Πυργέλλας	501	9	Βιδιακίου	196
21	Κάτω Χρυσοβίτσης	385	31	Σκαφιδακίου	761	10	Βλαχορράπη	64
22	Κερασέας	221	32	Σκοτεινής	371	11	Βούτση	169
23	Κοκκινόβρυσης	216	33	Στέρνας	165	12	Βυζικίου	455
24	Κονισκής	317	34	Σχινοχωρίου	441	13	Βυτίνης	839
25	Κυπαρισίου	324	35	Φιχτίου	926	14	Δήμητρας	249
26	Κυρά Βγένας	180	36	Φρεγκαίνης	228	15	Δόξης	369
27	Λαμπιρίου	258	37	Φρουσιούνας	65	16	Δρακοβουνίου	263
28	Λευκού	163		<b>Σύνολο Επαρχίας</b>	<b>45.342</b>	17	Ελάτης	92
29	Μυρτέας	880		<b>2. Επαρχία Ερμιονίδος</b>		18	Ελληνικού	349
30	Νέας Αβόρανης	943		<b>Δήμοι:</b>		19	Ζατούνης	198
31	Νερομάννας	527	1	Ερμιονής	2.879	20	Ζιγοβιστίου	131
32	Νεροχωρίου	116	2	Κρανιδίου	4.400	21	Ζώνης	181
33	Παλιοκαρυάς	312		<b>Κοινότητες:</b>		22	Θεοκπίστου	346
34	Παμφίου	157	1	Διδύμων	1.555	23	Κακουραϊκών	196
35	Παναταλίου	3.330	2	Ηλιοκάστρου	615	24	Καλλιανίου	546
36	Παντανάσσης	805	3	Θερμησίας	898	25	Καμνίτισης	342
37	Πεντακόρφου	409	4	Κουλάδος	1.095	26	Καρδαριτσίου	95
38	Πετροχωρίου	525	5	Πορτοχελίου	1.554	27	Καρτινής	317
39	Ποταμούλας	496	6	Φούρνων	369	28	Καστρακίου	223
40	Σαργιάδας	373		<b>Σύνολο Επαρχίας</b>	<b>13.365</b>	29	Κατσιμπαλή	84
41	Σιδήρων	89		<b>3. Επαρχία Ναυπλίας</b>		30	Κεραπής	179
42	Σιταραλώνων	333		<b>Δήμοι:</b>		31	Κοκκορά	127
43	Σιτομένων	384	1	Αρχαίας Επιδαύρου	1.647	32	Κοντοβαλαίνης	622
44	Σκουτεράς	810	2	Ασκληπείου	2.918	33	Κουρουνίου	78
45	Σκουτεσιάδας	395	3	Μιδέας	4.573	34	Κυπαρισσιών	111
46	Σπαρτιά	220	4	Ναυπλίων	13.625	35	Κωπλίου	343
47	Σπολαΐτης	1.169	5	Νέας Επιδαύρου	1.307	36	Λάσσης	61
48	Χαλικίου Αμβρακίας	133		<b>Κοινότητες:</b>		37	Λευκοχωρίου	312
49	Ψηλοβράχου	161	1	Αγίου Αδριανού	1.085	38	Λιβαδακίου	113
	<b>Σύνολο Επαρχίας</b>	<b>84.926</b>	2	Αγίου Δημητρίου	989	39	Λιοδώρας	111
	<b>Σύνολο Νομού Αιτωλίας και Ακαρνανίας</b>	<b>228.180</b>	3	Αδαμίου	413	40	Λουτρών Ηραίας	295
			4	Ανυφίου	831	41	Λυκούρεση	73
			5	Αραχναίου	1.086	42	Λυσσαρέας	227
			6	Αρκαδικού	330	43	Μαγουλιάνων	316
			7	Ασίνης	1.242	44	Μαυριών	124
			8	Δημαίνης	634	45	Μέλισσοπέτρας	63
			9	Δρεπάνου	1.659	46	Μοναστηρακίου	240
			10	Ηραίου	211	47	Μυγδαλιάς (Αμυγδαλέας)	272
			11	Ιρίων	851	48	Νεοχωρίου	513
			12	Καρνεζαϊκών	203	49	Νυμφασίας	247
			13	Λευκακίων	687	50	Ξηροκαρτινής	97
			14	Νέας Τίρυνθος	1.813	51	Παλαμαρίου	111
			15	Νέου Ροεινού	410	52	Παλούμπας	253
			16	Πυργωτικών	368	53	Παναγίας	89
			17	Τολού	1.367	54	Παναγίτσας	76
			18	Τραχειάς	680	55	Παραλογγών	208
				<b>Σύνολο Επαρχίας</b>	<b>38.929</b>	56	Παύλιας	106
				<b>Σύνολο Νομού Αργολίδος</b>	<b>97.636</b>	57	Περδικονερίου	581
						58	Πουρναριάς	310
						59	Πρασίτου	528
						60	Πυργακίου	96
						61	Πυρρή	309
						62	Ράδου	107
						63	Ράφτη	289
						64	Ραχών	284
						65	Ρίζοσπηλιάς	71
						66	Σαρακινίου	137
						67	Σαρακινίου Ηραίας	160
						68	Σέρβου	202
						69	Σπάθαρη	424
						70	Σταυροδρομίου	248
						71	Στεμνίτισης (Υψουδνας)	511
						72	Σύρνας	178
						73	Τριποταμιάς	540
						74	Τροπαίων	892
						75	Χρυσοχωρίου	187
						76	Χώρας	341
						77	Ψαρίου	156
							<b>Σύνολο Επαρχίας</b>	<b>21.287</b>

**Β' ΝΟΜΟΣ ΑΡΓΟΛΙΔΟΣ**

<b>1. Επαρχία Άργους</b>		
	Δήμοι:	
1	Άργους	22.289
	<b>Κοινότητες:</b>	
1	Αγίου Νικολάου	252
2	Αλέας	115
3	Ανδρίτσας	74
4	Αχλαδοκάμπου	844
5	Βρουστίου	276
6	Γυμνου	542
7	Δαλαμανάρας	769
8	Ελληνικού	471
9	Ήρας	446
10	Ινάχου	801
11	Καπαρελλίου	284
12	Καρβάς	1.078
13	Κεφαλαρίου	766
14	Κεφαλοβρύσου	332
15	Κιβερίου	1.174
16	Κουρακίου	411
17	Κουτσοποδίου	2.349
18	Λάλουκα	648
19	Λιμνών	1.088

**Γ' ΝΟΜΟΣ ΑΡΚΑΔΙΑΣ**

<b>1. Επαρχία Γορτυνίας</b>		
	Δήμοι:	
1	Δημητσάνας	870

Δήμοι και Κοινότητες	Πληθυσμός	Αύξων αριθμός	Δήμοι και Κοινότητες	Πληθυσμός	Αύξων αριθμός	Δήμοι και Κοινότητες	Πληθυσμός
<b>2. Επαρχία Κυνουρίας</b>							
Δήμοι:							
Άστρος	2.958	21	Δόριζα	180	19	Λεπνίου	95
Λεωνιδίου	3.804	22	Επισκοπής	140	20	Λυκαίου	111
Τυροσαπουνακαΐκα	1.667	23	Ευάνδρου	77	21	Λυκοσούρας	139
		24	Ζευγολατείου	411	22	Μακρυσίου	190
		25	Θάνα	335	23	Μαλλωτών	80
		26	Καλτεζών	204	24	Μαραθούσσης	108
		27	Καμαρίου	313	25	Νέας Εκκλησούλας	89
		28	Κανδάλου	114	26	Νεοχωρίου Λυκοσούρας	94
		29	Κανδήλας	994	27	Νεοχωρίου Φαλασίας	79
		30	Καρδάρα	88	28	Παραδεισιών	269
		31	Κάψα	460	29	Περιβολίων	175
Αγίας Σοφίας	127	32	Κερασιάς	187	30	Πετρίνας	117
Αγίου Ανδρέου	1.222	33	Κερασιτίσης	316	31	Πλάκας	105
Αγίου Βασιλείου	189	34	Κεραστάρη	120	32	Ποταμιάς	116
Αγίου Γεωργίου	107	35	Κολλινών	622	33	Ραφομάτη	155
Αγίου Πέτρου	1.338	36	Κάμης	230	34	Σουλαρίου	61
Βερβένων	582	37	Λιθοβουνίων	149	35	Σουλίου	118
Βλησιδιάς	67	38	Λιμνης	219	36	Σούλου	66
Βουρβούρων	462	39	Λουκά	674	37	Τουρκολέκα	274
Δολιανών	1.283	40	Λυκοχωίων	157	38	Τριλόφου	106
Ελαιοχωρίου	581	41	Μαγούλας	310	39	Τριποτάμου	181
Ελάτου	214	42	Μαινάλου	78	40	Φαλασίας	138
Καράτουλα	67	43	Μάκρης	550	41	Χιράδων	167
Καστανίτισης	453	44	Μάναρη	147	42	Χράνων	286
Καστριού (Αγ. Νικολάου)	661	45	Μανθουρέας	186	43	Χωρέμη	222
Κορακοβουνίου	937	46	Μαυρικήου	194			
Κοσμά	668	47	Μαυρογιάννη	92		<b>Σύνολο Επαρχίας</b>	<b>12.027</b>
Κουνουπιάς	138	48	Μερκοβουνίου	379		<b>Σύνολο Νομού Αρκαδίας</b>	<b>105.309</b>
Κουτρούφων	213	49	Νεοχωρίου	373			
Μαρίου	153	50	Νεστώνης	1.112			
Μελιγούς	950	51	Ορχομενού (Καλπακίου)	50			
Μεσορράχης	140	52	Παλαιοπύργου	327			
Νέας Χώρας	96	53	Παλαιοχορηγής	41			
Ξηροπηγάδου	690	54	Παλλαντίου	269			
Παλαιοχωρίου	206	55	Πάπαρη	232			
Παραλίου Άστρος	1.006	56	Παρθενίου	610			
Πελετών	326	57	Πελάγους	148			
Πέρα Μελάνων	369	58	Περθωρίου	168			
Περδικόβρυσης	164	59	Πιάνας	262			
Πηγαδακίων	173	60	Πικέρνη	237			
Πηγαδίου	321	61	Ριζών	740			
Πλατανακίου	180	62	Ροεινού	206			
Πλατάνας	70	63	Σάγκα	285			
Πλατάνου	310	64	Σιλίμνης	119			
Πουλιθρών	458	65	Σμιλάδων	239			
Πραγματευτή	412	66	Σκοπής	358			
Πραστού	694	67	Σταδίου	667			
Σιταινης	216	68	Στενού	513			
Στόλου	274	69	Στριγκκού	273			
Γοσταλίων	280	70	Τζίβα	228			
Χαράδρου	152	71	Τσελεπάκου	240			
Ψαριάς	254	72	Χρυσοβιτίσιου	243			
		73	Χωτούσης	137			
		74	Ψήλης Βρύσης	171			
<b>Σύνολο Επαρχίας</b>	<b>25.632</b>		<b>Σύνολο Επαρχίας</b>	<b>46.363</b>			
<b>3. Επαρχία Μαννινείας</b>							
Δήμοι:			<b>4. Επαρχία Μεγαλοπόλεως</b>				
Λεβιδίου	1.142		Δήμοι:				
Τριπόλεως	22.463		1 Ανατολικής Φαλασίας	647			
			2 Μεγαλοπόλεως	4.684			
			Κοινότητες:				
			1 Ακόβου	322			
Κοινότητες:			2 Ανθοχωρίου	72			
γ. Βαρβάρας	74		3 Άνω Καρυών	171			
γ. Βασιλείου	251		4 Βάγγου	144			
γ. Κωνσταντίνου	1.434		5 Βάστα	95			
Γιωργιτικών	393		6 Βελιγοστής	98			
Γριακόνδας	66		7 Γεφύρας	73			
Θηναίου	273		8 Γιανναίων	112			
Λέας	232		9 Δυραχίου	255			
Λεποχωρίου	147		10 Ελληνίτισης	82			
Λωνισταινης	148		11 Θωκνίας	110			
Μπελακίου	138		12 Ίσαρη	285			
Μοσχαιτών	222		13 Ισόματος Καρυών	168			
Μορμίσσιου	621		14 Καμάρας	496			
Μέας	226		15 Καράτουλα	78			
Μλεττίσιου	108		16 Καρυών (Καλυβίων Καρυών)	89			
Μαχέρνης	478		17 Καστανοχωρίου	101			
Μαχοκερασεάς	501		18 Λεονταρίου	404			
Μυνού	350						
Μυρέας	156						
Μυρα	593						
Μυρνης (Κουτρομπουχίου)	173						

**Δ. ΝΟΜΟΣ ΑΡΤΗΣ**

<b>1. Επαρχία Άρτης</b>		
Δήμοι:		
1	Αρταίων	21.286
2	Πέτα	3.652
3	Φύλοθης	2.494
Κοινότητες:		
1	Αγ. Παρασκευής	1.281
2	Αγ. Σπυρίδωνος	1.190
3	Αγναντών	937
4	Αθαμανίου	964
5	Ακροποταμιάς	637
6	Αμμοτόπου	1.240
7	Ανέζης	1.677
8	Ανεμορράχης	314
9	Άνω Καλεντινής	1.038
10	Αστροχωρίου	357
11	Βελεντζικού	320
12	Βίγλας	441
13	Βλαχέρνης	389
14	Βουργαρελίου (Δροσοπηγής)	1.014
15	Γραβιάς	445
16	Γραϊκικού	633
17	Γραμμενίτισης	1.341
18	Γριμπόβου	667
19	Δαφνωτής	241
20	Δημαρίου (Διμαριού)	438
21	Διάσελου	735
22	Διστράτου	319
23	Διχομορίου	661
24	Ελάτης	372
25	Θεοδοριάνων	799
26	Καλοβάτου	755
27	Καλογερικού	549
28	Καμπής	965
29	Καστανέας	425
30	Καταράκτου	667
31	Κάτω Αθαμανίου	409
32	Κάτω Καλεντινής	192
33	Καψάλων	171
34	Κεντρικού	374
35	Κεραματών	446
36	Κιρκιζατών	844
37	Κλειδίου	816
38	Κοιμμένου	801
39	Κομποτίου	2.200
40	Κορφοβουνίου	1.036





Αύξων αριθμός	Δήμοι και Κοινότητες	Πληθυσμός	Αύξων αριθμός	Δήμοι και Κοινότητες	Πληθυσμός	Αύξων αριθμός	Δήμοι και Κοινότητες	Πληθυσμός
	<b>β) Υπόλοιπο Επαρχίας Πειραιώς</b>		25	Κορινθιάς .....	577	45	Μεσορρουγίου .....	128
	Δήμοι:		26	Κρήνης .....	281	46	Μικρού Ποντιά .....	364
1	Σπετσών .....	3.603	27	Λόγγου .....	729	47	Νασιών .....	87
	<b>Σύνολο Υπολ. Επ. Πειραιώς</b> .....	<b>3.603</b>	28	Μαμουσιάς .....	352	48	Παγκρατίου .....	372
	<b>Σύνολο Επ. Πειραιώς</b> .....	<b>458.468</b>	29	Μαυρικίου .....	526	49	Πάου .....	558
	<b>6. Επαρχία Σαλαμίνας</b>		30	Μελισσίων .....	533	50	Περιστέρας .....	145
	Δήμοι:		31	Μοναστηρίου .....	305	51	Πετσάκων .....	220
1	Σαλαμίνας .....	23.061	32	Νεραντζιών .....	341	52	Πεύκου .....	129
	Κοινότητες:		33	Νικολαϊτικών .....	458	53	Πλάκας .....	175
1	Αιταντείου .....	4.451	34	Οάσεως .....	265	54	Πλανητέρου .....	258
2	Αμπελακίων .....	4.387	35	Παραλίας Πλατάνου .....	456	55	Πλατανιώτισσης .....	121
3	Σεληνίων .....	2.337	36	Παρασκευής .....	309	56	Πριολίδου .....	176
	<b>Σύνολο Επαρχίας Σαλαμίνας</b> .....	<b>34.236</b>	37	Περίθωριου .....	142	57	Προφήτου Ηλιού .....	142
	<b>7. Επαρχία Τροιζηνίας</b>		38	Πλατάνου .....	445	58	Ρογών .....	158
	Δήμοι:		39	Πτέρης .....	690	59	Σειρών .....	305
1	Λουτροπόλεως Μεθάνων .....	1.115	40	Ριζομύλου .....	375	60	Σηγούνιου .....	121
2	Πόρου .....	3.570	41	Ροδιάς .....	467	61	Σκεπαστού .....	691
	Κοινότητες:		42	Ροδοδάφνης .....	2.736	62	Σκοτάνης .....	174
1	Άνω Φαναρίου .....	422	43	Σελιάνας .....	153	63	Τουρλάδας .....	77
2	Γαλατά .....	2.305	44	Σελιαντικών .....	997	64	Τρεχλού .....	201
3	Δρυόπης .....	1.394	45	Σελινούτσος .....	561	65	Φιλίων .....	317
4	Καρατζά .....	423	46	Σινεβρού .....	135	66	Φλαμπούρων .....	237
5	Κουνουπίτης .....	285	47	Τέμενης .....	1.171	67	Χόβολης .....	273
6	Κυψέλης Μεθάνων .....	209	48	Τουμπάς .....	99	68	Ψωφίδος .....	454
7	Μεγαλοχωρίου .....	447	49	Τραπέζης .....	273		<b>Σύνολο Επαρχίας</b> .....	<b>17.771</b>
8	Τακτικοπούλεως .....	730	50	Χατζή .....	50		<b>3. Επαρχία Πατρών</b>	
9	Τροιζήνος .....	810	51	Χρυσάμπελων .....	815		Δήμοι:	
	<b>Σύνολο Επαρχίας</b> .....	<b>11.710</b>		<b>Σύνολο Επαρχίας</b> .....	<b>51.249</b>		1 Κάτω Αχαΐας .....	5.244
	<b>8. Επαρχία Υδρας</b>			<b>2. Επαρχία Καλαβρύτων</b>			2 Πατρών .....	153.344
	Δήμοι:			Δήμοι:			Κοινότητες:	
1	Υδρας .....	2.387	1	Δάφνης .....	1.333	1	Αγίας Βαρβάρας .....	283
	<b>Σύνολο Επαρχίας</b> .....	<b>2.387</b>	2	Καλαβρύτων .....	2.246	2	Αγίας Μαρίνης .....	91
	<b>Σύνολο Νομού Αττικής</b> .....	<b>3.523.407</b>		Κοινότητες:		3	Αγιοβλαστικών .....	358
	<b>ΣΤ. ΝΟΜΟΣ ΑΧΑΪΑΣ</b>		1	Αγίας Βαρβάρας .....	224	4	Αγίου Βασιλείου .....	1.491
	<b>1. Επαρχία Αιγιαλείας</b>		2	Αγίου Νικολάου .....	139	5	Αγίου Νικολάου (Κράλης) .....	471
	Δήμοι:		3	Αγραμπέλων .....	219	6	Αγίου Νικολάου Σπάτων .....	447
1	Αιγίου .....	22.316	4	Αγριδίου .....	121	7	Αγίου Στεφάνου .....	798
2	Ακράτας .....	3.059	5	Αλεσταίνης .....	52	8	Ακταίου (Βερναρδαϊκών) .....	621
	Κοινότητες:		6	Αμυδαλέας .....	69	9	Αλεποχωρίου .....	334
1	Αγίου Κωνσταντίνου .....	400	7	Αναστάσεως .....	116	10	Αλισσού .....	783
2	Αιγείρας .....	1.696	8	Άνω Βλασσίας .....	329	11	Άλσους .....	173
3	Αιτών .....	547	9	Άνω Κλειτορίας .....	125	12	Άνω Αχαΐας .....	233
4	Αμπέλου .....	244	10	Άνω Λουσών .....	184	13	Άνω Καστριτσίου .....	764
5	Άνω Διακοπτού .....	329	11	Άρμπουνα .....	81	14	Άνω Σουδεναιτικών .....	354
6	Βαλιμής .....	76	12	Αροανίας .....	159	15	Απιδεώνος .....	411
7	Βαλιμυτικών .....	550	13	Βάλας .....	121	16	Αράξου .....	560
8	Βελάς .....	73	14	Βιλιβίνης .....	59	17	Αραχοβιτικών .....	734
9	Βουτσιμού .....	107	15	Γλάστρας .....	163	18	Αργυράς .....	275
10	Γκράικα .....	76	16	Γουμένισσας .....	203	19	Άρλας .....	350
11	Γρηγόρη .....	159	17	Δεσινού .....	32	20	Αρραβωνίτισης .....	362
12	Δαφνών .....	391	18	Δουμενών .....	153	21	Αχαϊκού .....	261
13	Δημητροπούλου .....	395	19	Δροσάτου .....	178	22	Βασιλικού .....	945
14	Διακοπτού .....	2.242	20	Δρυμού .....	112	23	Βελμαχίου .....	114
15	Διγελωτικών .....	234	21	Ζαρούχλης .....	96	24	Βελιτσών .....	453
16	Ελαιώνος .....	857	22	Καλιφονίου .....	158	25	Βερίνου .....	165
17	Ελίκης .....	553	23	Καμενιάνων .....	132	26	Βραχναϊκών .....	2.393
18	Εξοχής .....	80	24	Κανδάλου .....	89	27	Δαμακινίου .....	111
19	Ζαχλωρικών .....	568	25	Καστελλίου .....	63	28	Δεμεστίχων .....	140
20	Καθολικού .....	148	26	Καστριών .....	130	29	Δουκαναϊκών .....	147
21	Καλαμιά .....	512	27	Κάτω Βλασσίας .....	211	30	Δρεπάνου .....	601
22	Κερυνείας .....	401	28	Κάτω Ζαχλωρούς .....	96	31	Δροσάς .....	673
23	Κουλούρας .....	805	29	Κάτω Λουσών .....	106	32	Ελαποχωρίου .....	307
24	Κούμαρη .....	190	30	Κερπινής .....	235	33	Ελυκίστρας .....	1.312
			31	Κερτέζης .....	542	34	Ελληνικού .....	347
			32	Κλειτορίας .....	999	35	Ερμμανθείας .....	212
			33	Κλείτορος .....	113	36	Ζήριας .....	1.014
			34	Κορφών .....	167	37	Θέας .....	438
			35	Κούτελης .....	152	38	Θεριανού .....	258
			36	Κρηνοφύτων .....	219	39	Ισώματος .....	509
			37	Κρουονερίου .....	154	40	Καγκαδίου .....	518
			38	Λαγοβουνίου .....	141	41	Καλανίστρας .....	219
			39	Λαπαναγών .....	60	42	Καλάνου .....	158
			40	Λευκασίου .....	129	43	Καλεντζίου .....	482
			41	Λεχουρίου .....	201	44	Καλλιθέας .....	561
			42	Λιβαρτζίου .....	349	45	Καλουσίου .....	276
			43	Λυκουριάς .....	597	46	Κάλαρα .....	342
			44	Μανεσίου .....	331	47	Καμαρών .....	1.401

Αύξων αριθμός	Δήμοι και Κοινότητες	Πληθυσμός	Αύξων αριθμός	Δήμοι και Κοινότητες	Πληθυσμός	Αύξων αριθμός	Δήμοι και Κοινότητες	Πληθυσμός
48	Καμινίων .....	635	3	Θηβαίων .....	19.509	30	Σιοληναρίου .....	513
49	Καραϊκών .....	896	4	Λεδικτρών .....	1.447	31	Υψηλάντου .....	590
50	Καταρράκτου .....	193	5	Οινόφυτων .....	7.051		<b>Σύνολο Επαρχίας .....</b>	<b>61.575</b>
51	Κάτω Αλισσού .....	542	6	Παταίων .....	1.210		<b>Σύνολο Νομού Βοιωτίας .....</b>	<b>134.108</b>
52	Κάτω Καστριτίου .....	677	7	Σχηματαρίου .....	7.302			
53	Κρήνης .....	866		<b>Κοινότητες:</b>				
54	Κριθαρακίων .....	278						
55	Κρίνου .....	393						
56	Κρυσταλλόβρυσης .....	71	1	Αγίου Θωμά .....	1.628			
57	Λακκας .....	263	2	Ακραφνίου .....	1.462			
58	Λακκοπέτρας .....	955	3	Αμπελωφωρίου .....	450			
59	Λακκομάτων .....	148	4	Άρματος .....	1.069			
60	Λεοντίου .....	450	5	Άσκης (Παναγίας) .....	1.205			
61	Λιμνοχωρίου .....	1.131	6	Ασωπίας .....	1.038			
62	Λουσικών .....	852	7	Δάφνης .....	233	1	Γρεβενών .....	9.619
63	Μάγερα .....	113	8	Δομβραίνης .....	1.415	2	Δεσκάτης .....	4.647
64	Μαζαρακίου .....	942	9	Ελεώνος .....	1.306		<b>Κοινότητες:</b>	
65	Μανεσίου .....	494	10	Ελλοπίας .....	653	1	Αβδέλλας .....	130
66	Ματαράγκας .....	421	11	Θισβης .....	528	2	Αγίου Γεωργίου .....	746
67	Μετοχίου .....	1.863	12	Καλλιθέας .....	865	3	Αγίου Κοσμά .....	140
68	Μιντιλογίου .....	1.594	13	Καπαρελίου .....	1.908	4	Αγίου Θεοδώρων .....	692
69	Μιραλίου .....	165	14	Κάστρου .....	1.130	5	Αηδονίων .....	186
70	Μιτοπόλεως .....	550	15	Κλειδίου .....	412	6	Αλατοπέτρας .....	130
71	Μίχοφου .....	690	16	Κοκκίνου .....	1.556	7	Αμυγδαλεών .....	793
72	Μοίρας .....	220	17	Λεονταρίου .....	1.246	8	Αναβρυτών .....	40
73	Μονοδενδρίου .....	522	18	Λουτουφίου .....	398	9	Βατολάκκου .....	418
74	Μυρόβρυσης .....	252	19	Μαυρομματίου .....	2.020	10	Δασοχωρίου .....	239
75	Μύρτου .....	452	20	Μελισσοχωρίου .....	800	11	Δασυλλίου .....	84
76	Νέου Ερινεού .....	443	21	Μουρκίου .....	729	12	Δοστικού .....	70
77	Νέου Κομπηγαδίου .....	232	22	Νεοχωρακίου .....	695	13	Ελάτου .....	261
78	Νιφοραϊκών .....	462	23	Νεοχωρίου Θεσπιών .....	635	14	Ελευθέρου .....	443
79	Οβριάς .....	3.933	24	Ξηρονομής .....	894	15	Εξάρχου .....	250
80	Παραλίας .....	3.122	25	Προδρόμου .....	1.381	16	Ζάκα .....	430
81	Πέτα .....	371	26	Πύλης .....	1.195	17	Καληράχης .....	278
82	Πετροχωρίου .....	836	27	Σκούρτων .....	816	18	Καλλιθέας .....	240
83	Πετρωτού .....	414	28	Στεφάνης .....	453	19	Καλλονής .....	208
84	Πιτίτσης .....	168	29	Τανάγρας .....	1.085	20	Καλοχίου .....	236
85	Πλατανίου .....	370	30	Υπάτου .....	445	21	Καρπερού .....	1.248
86	Πλατανόβρυσης .....	425		<b>Σύνολο Επαρχίας .....</b>	<b>72.533</b>	22	Κατάκαλης .....	219
87	Πορτών .....	393		<b>2. Επαρχία Λεβαδείας</b>		23	Κέντρου .....	305
88	Ριόλου .....	725		<b>Δήμοι:</b>		24	Κηπουρείου .....	302
89	ΡΙου .....	3.496				25	Κιβωτού .....	565
90	Ρογητικών .....	961				26	Κληματακίου .....	199
91	Ρουπακιάς .....	318				27	Κνίδης .....	797
92	Σαγαϊκών .....	1.846	1	Αλιάρτου .....	4.633	28	Κοκκινιάς .....	314
93	Σαλμενίκου .....	471	2	Αραχόβης .....	3.375	29	Κοσματίου .....	299
94	Σαντομερίου .....	511	3	Διστόμου .....	4.556	30	Κρανέας .....	608
95	Σαραβαλίου .....	3.300	4	Λεβαδέων .....	19.295	31	Κυθωνιών .....	240
96	Σελλών .....	384	5	Ορχομενού .....	5.525	32	Κυπαρισσίου .....	127
97	Σκαδά .....	1.100	6	Χαϊρωνείας .....	747	33	Κυρακαλής .....	145
98	Σκούρα .....	241		<b>Κοινότητες:</b>		34	Λάβδα .....	134
99	Σουλίου .....	821				35	Μαυραναίων .....	406
100	Σπαρτιάς .....	198	1	Αγίας Άννας (Κουκούρων) .....	510	36	Μεγάλου Ξερηνίου .....	880
101	Σταροχωρίου .....	656	2	Αγίας Τριάδος .....	1.472	37	Μεγάρου .....	581
102	Σταυροδρομίου (Ξηροχωρίου) .....	457	3	Αγίου Βλασίου .....	381	38	Μεσολουρίου .....	135
103	Τσουκαλαϊκών .....	466	4	Αγίου Γεωργίου .....	2.170	39	Μηλέας .....	233
104	Φαρών .....	629	5	Αγίου Δημητρίου .....	1.281	40	Μικρολιβάδου .....	77
105	Φλόκα .....	218	6	Αγίου Σπυρίδωνος .....	538	41	Μοναχίου .....	255
106	Φράγκας .....	422	7	Ακοντίου .....	187	42	Μυρσίνης .....	377
107	Φωστίνης .....	259	8	Αλαίκομενών .....	324	43	Οροπεδίου .....	217
108	Χαϊκαλίου .....	448	9	Ανθοχωρίου .....	327	44	Παλαιοχωρίου .....	419
109	Χαλανδρίτσας .....	1.165	10	Αντικύρας .....	2.346	45	Παλιουριάς .....	392
110	Χαραγής .....	449	11	Βασιλικών .....	122	46	Παναγίας .....	159
111	Χιόνας .....	194	12	Δαυλείας .....	2.191	47	Πανοράματος .....	79
112	Χρυσοπηγής .....	138	13	Διονύσου .....	735	48	Παρασκευής .....	205
113	Ψαβοπύργου .....	550	14	Ευαγγελιστριάς .....	309	49	Περιβολίου .....	312
	<b>Σύνολο Επαρχίας .....</b>	<b>231.058</b>	15	Θουρίου .....	238	50	Πηγαδίτσας .....	185
	<b>Σύνολο Νομού Ακαΐας .....</b>	<b>300.078</b>	16	Καρυάς .....	366	51	Πολυδένδρου .....	245
			17	Κορωνείας .....	899	52	Πολυνερίου .....	239
			18	Κυριακίου .....	2.482	53	Ποντινής .....	387
			19	Λαφυστίου .....	636	54	Προσβόρρου .....	105
			20	Λουτσίου .....	503	55	Πυλώρων .....	203
			21	Μαυρονερίου .....	367	56	Ροδιάς .....	359
			22	Παρορίου .....	362	57	Σαμαρινής .....	285
			23	Παύλου .....	1.400	58	Σαρακήνας .....	663
			24	Πέτρας .....	460	59	Σιταρά .....	63
			25	Προσπλίου .....	92	60	Σμίξης .....	491
			26	Προφήτου Ηλία .....	173	61	Σπηλαίου .....	422
			27	Πύργου .....	205	62	Συνδένδρου .....	344
			28	Ρωμαϊκού .....	343	63	Ταξιάρχου .....	448
			29	Στερίου .....	922	64	Τρικοκκιάς .....	685
						65	Τρικόρφου .....	75

**Η' ΝΟΜΟΣ ΓΡΕΒΕΝΩΝ**

**1. Επαρχία Γρεβενών**

Αύξων αριθμός	Δήμοι και Κοινότητες	Πληθυσμός
1	Γρεβενών .....	9.619
2	Δεσκάτης .....	4.647
	<b>Κοινότητες:</b>	
1	Αβδέλλας .....	130
2	Αγίου Γεωργίου .....	746
3	Αγίου Κοσμά .....	140
4	Αγίου Θεοδώρων .....	692
5	Αηδονίων .....	186
6	Αλατοπέτρας .....	130
7	Αμυγδαλεών .....	793
8	Αναβρυτών .....	40
9	Βατολάκκου .....	418
10	Δασοχωρίου .....	239
11	Δασυλλίου .....	84
12	Δοστικού .....	70
13	Ελάτου .....	261
14	Ελευθέρου .....	443
15	Εξάρχου .....	250
16	Ζάκα .....	430
17	Καληράχης .....	278
18	Καλλιθέας .....	240
19	Καλλονής .....	208
20	Καλοχίου .....	236
21	Καρπερού .....	1.248
22	Κατάκαλης .....	219
23	Κέντρου .....	305
24	Κηπουρείου .....	302
25	Κιβωτού .....	565
26	Κληματακίου .....	199
27	Κνίδης .....	797
28	Κοκκινιάς .....	314
29	Κοσματίου .....	299
30	Κρανέας .....	608
31	Κυθωνιών .....	240
32	Κυπαρισσίου .....	127
33	Κυρακαλής .....	145
34	Λάβδα .....	134
35	Μαυραναίων .....	406
36	Μεγάλου Ξερηνίου .....	880
37	Μεγάρου .....	581
38	Μεσολουρίου .....	135
39	Μηλέας .....	233
40	Μικρολιβάδου .....	77
41	Μοναχίου .....	255
42	Μυρσίνης .....	377
43	Οροπεδίου .....	217
44	Παλαιοχωρίου .....	419
45	Παλιουριάς .....	392
46	Παναγίας .....	159
47	Πανοράματος .....	79
48	Παρασκευής .....	205
49	Περιβολίου .....	312
50	Πηγαδίτσας .....	185
51	Πολυδένδρου .....	245
52	Πολυνερίου .....	239
53	Ποντινής .....	387
54	Προσβόρρου .....	105
55	Πυλώρων .....	203
56	Ροδιάς .....	359
57	Σαμαρινής .....	285
58	Σαρακήνας .....	663
59	Σιταρά .....	63
60	Σμίξης .....	491
61	Σπηλαίου .....	422
62	Συνδένδρου .....	344
63	Ταξιάρχου .....	448
64	Τρικοκκιάς .....	685
65	Τρικόρφου .....	75

**Ζ' ΝΟΜΟΣ ΒΟΙΩΤΙΑΣ**

**1. Επαρχία Θηβών**

Δήμοι:	Πληθυσμός
Βαγίων .....	4.525
Θεσπιών .....	1.839

Αύξων αριθμός	Δήμοι και Κοινότητες	Πληθυσμός	Αύξων αριθμός	Δήμοι και Κοινότητες	Πληθυσμός	Αύξων αριθμός	Δήμοι και Κοινότητες	Πληθυσμός
66	Τρικώμου	406	11	Μικρομηλέας	55	3	Απόλλωνα	1.038
67	Φελλίου	389	12	Οχυρού	557	4	Αρνίθας	302
68	Φιλιππαιών	294	13	Παγονερίου	228	5	Αρχιπόλεως	672
	<b>Σύνολο Επαρχίας</b>	<b>36.797</b>	14	Περιθωρίου	943	6	Ασκληπείου	650
	<b>Σύνολο Νομού Γρεβενών</b>	<b>36.797</b>	15	Ποταμών	399	7	Βατίου	375
			16	Χρυσοκεφάλου	271	8	Γενναδίου	542
				<b>Σύνολο Επαρχίας</b>	<b>8.394</b>	9	Δαματριάς	469
				<b>Σύνολο Νομού Δράμας</b>	<b>96.554</b>	10	Διμουλιάς	481

**Θ' ΝΟΜΟΣ ΔΡΑΜΑΣ**

**1. Επαρχία Δράμας**

**Δήμοι:**

1	Δοξάτου	3.594
2	Δράμας	38.546
3	Μ. Αλεξάνδρου	3.119
4	Προσοτσάνης	3.683
5	Παρανεστίου	1.592

**Κοινότητες:**

1	Αγίας Παρασκευής	601
2	Αγίου Αθανασίου	3.553
3	Αδριανής	1.346
4	Ανθοχωρίου	181
5	Άνω Πυξαρίου	162
6	Αργυρουπόλεως	887
7	Γραμμένης	311
8	Καλαμπακίου	3.388
9	Καλαμώνας	831
10	Καλής Βρύσης	832
11	Καλλιθέας	592
12	Καλλιφύτου	1.098
13	Καλού Αγρού	1.060
14	Κεφαλαρίου	632
15	Κοκκινογείων	866
16	Κουδουνιανών	793
17	Λιβαδερού	202
18	Μακρυπλαγίου	118
19	Μαυροβάτου	611
20	Μαυρολεύκης	541
21	Μεγαλοκάμπου	474
22	Μικροκάμπου	336
23	Μικροπόλεως	1.112
24	Μικροχωρίου	557
25	Μοναστηρακίου	779
26	Μυλοποτάμου	801
27	Νεροφράκτου	795
28	Νικηφόρου	533
29	Ξηροποτάμου	2.538
30	Πανοράματος	78
31	Περιχώρας	400
32	Πετρούσσης	1.929
33	Πλατανιάς	747
34	Πλατανόβρυσης	464
35	Πτελέας Πλατανιάς	307
36	Πύργων	250
37	Σιδηρονέρου	383
38	Σιταγρών	752
39	Σκαλωτής	131
40	Υψηλής Ράχης	262
41	Φτελιάς	907
42	Φωτολίβους	1.728
43	Χαριτωμένης	394
44	Χωριστής	2.364
	<b>Σύνολο Επαρχίας</b>	<b>88.160</b>

**2. Επαρχία Κάτω Νευροκοπίου**

**Δήμοι:**

1	Κάτω Νευροκοπίου	2.158
	<b>Κοινότητες:</b>	
1	Αχλαδέας	103
2	Βαθυτόπου	582
3	Βώλακος	1.090
4	Γρανίτου	120
5	Δασοτού	271
6	Εξοχής	239
7	Καταφύτου	218
8	Κάτω Βροντούς	401
9	Λευκογείων	611
10	Μικροκλεισούρας	148

**Γ' ΝΟΜΟΣ ΔΩΔΕΚΑΝΗΣΟΥ**

**1. Επαρχία Καλήνου**

**Δήμοι:**

1	Αστυκαλαίας	1.073
2	Καλμινιανών	15.842
3	Λειψών	606
4	Λέρου	8.061
5	Πάτμου	2.715

**Κοινότητες:**

1	Αγαθονησίου	112
	<b>Σύνολο Επαρχίας</b>	<b>28.409</b>

**2. Επαρχία Καρπάθου**

**Δήμοι:**

1	Καρπάθου	1.692
2	Κάσου	1.088

**Κοινότητες:**

1	Απερίου	450
2	Αρκάσας	478
3	Βαλάδας	261
4	Μενετών	697
5	Μεσοχωρίου	406
6	Όθους	275
7	Ολύμπου	575
8	Πυλών	235
9	Σπόων	254
	<b>Σύνολο Επαρχίας</b>	<b>6.411</b>

**3. Επαρχία Κω**

**Δήμοι:**

1	Κώ	14.714
2	Μανδρακίου	677

**Κοινότητες:**

1	Αντιμαχίας	2.392
2	Ασφενδιού	2.741
3	Εμπορειού	191
4	Καρδαμίνης	1.451
5	Κεφάλου	2.451
6	Νικιών	61
7	Πυλίου	2.630
	<b>Σύνολο Επαρχίας</b>	<b>27.308</b>

**4. Επαρχία Ρόδου**

**Δήμοι:**

1	Αρχαγγέλου	5.872
2	Αφάντου	5.634
3	Ιαλισού	7.193
4	Μεγάλου Χωρίου	172
5	Μεγίστης	275
6	Ρόδου	43.558
7	Σύμης	2.332
8	Χάλκης	281

**Κοινότητες:**

1	Αγίου Ισδώρου	576
2	Απολακκιάς	647

3	Απόλλωνα	1.038
4	Αρνίθας	302
5	Αρχιπόλεως	672
6	Ασκληπείου	650
7	Βατίου	375
8	Γενναδίου	542
9	Δαματριάς	469
10	Διμουλιάς	481
11	Έμπωνα	1.469
12	Θεολόγου	773
13	Ιστρίου	357
14	Καλαβάρδα	488
15	Καλάβου	526
16	Καλυθιών	3.234
17	Κατταβιάς	603
18	Κοσκινού	1.975
19	Κρεμαστής	3.604
20	Κρητηνίας	744
21	Λαέρμων	646
22	Λάρδου	912
23	Λαγανιάς	346
24	Λιβαδιών	107
25	Λίνδου	904
26	Μαλώνος	1.030
27	Μαριτσών	1.660
28	Μασάρων	813
29	Μεσαναγρού	322
30	Μονολίθου	515
31	Παραδεισίου	2.531
32	Παστιάς	1.600
33	Πλατανιών	317
34	Προφίλιας	311
35	Πυλώνος	473
36	Σαλάκου	594
37	Σιάνων	280
38	Σορώνης	1.232
39	Φανών	972
40	Ψίνθου	941
	<b>Σύνολο Επαρχίας</b>	<b>101.348</b>
	<b>Σύνολο Νομού Δωδεκανήσου</b>	<b>163.476</b>

**ΙΑ' ΝΟΜΟΣ ΕΒΡΟΥ**

**1. Επαρχία Αλεξανδρουπόλεως**

**Δήμοι:**

1	Αλεξανδρουπόλεως	38.220
2	Φερών	7.015

**Κοινότητες:**

1	Άβαντος	516
2	Αισύμης	508
3	Ανθείας	1.154
4	Δωρικού	409
5	Κίρκης	199
6	Λουτρού	1.338
7	Μάκρης	1.434
8	Νίψης	489
9	Πυλαίας	291
10	Συκορράχης	983
	<b>Σύνολο Επαρχίας</b>	<b>52.556</b>

**2. Επαρχία Διδυμοτείχου**

**Δήμοι:**

1	Διδυμοτείχου	8.556
---	--------------	-------

**Κοινότητες:**

1	Αλεποχωρίου	609
2	Αμορίου	643
3	Ασβεστάδων	367
4	Ασημένιου	498
5	Ασπρονερίου	770
6	Βρυσητών	752

Δήμοι και Κοινότητες	Πληθυσμός	Αύξων αριθμός	Δήμοι και Κοινότητες	Πληθυσμός	Αύξων αριθμός	Δήμοι και Κοινότητες	Πληθυσμός
Ξης	589	5	Λυκόφωτος	847	25	Θαρουνίων	381
αφοχωρίου	745	6	Λύρας	325	26	Καδίου	402
ληνοχωρίου	1.314	7	Πέπλου	2.301	27	Καλημεριάνων	380
υρίου	1.872	8	Προβατώνος	967	28	Καλλιανού	331
ιακίου	595	9	Τριφυλλίου	390	29	Καλυβίων	768
ρωτής	1.156		<b>Σύνολο Επαρχίας</b>	<b>15.070</b>	30	Κατσαρωνίου	169
υφοβούνου	1.287		<b>Σύνολο Νομού Έβρου</b>	<b>143.752</b>	31	Κάτω Κουρουνίου	104
κανής	570				32	Κήπων	378
ριακής	219				33	Κομίτου	310
βάρων	2.173				34	Κονιστρών	824
ίδης	416				35	Κοσκίνων	477
ίνδρας	291				36	Κρεμαστού	237
ίνης	1.143				37	Κριεζών	877
υροκκλησίου	511				38	Λεπούρων	279
εταξάδων	1.082				39	Μακροχωρίου	202
κρού Δερσίου	2.038				40	Μαλετιάνων	224
λιουρίου	814				41	Μανικίων	240
πράδων	525				42	Μαρμαρίου	1.116
μμενικού	510				43	Μελισσώνος	37
αγγίου	562				44	Μεσοχωρίου	479
ωτοκκλησίου	1.030				45	Μονοδύρου	766
θίου	951				46	Μύλων	168
τοχωρίου	406				47	Νεοχωρίου	578
<b>Σύνολο Επαρχίας</b>	<b>32.994</b>				48	Νέων Στύρων	1.151
<b>3. Επαρχία Ορεστιάδος</b>					49	Οκτωνιάς	1.138
<b>Δήμοι:</b>					50	Οξυλίθου	1.659
ρεστιάδος	14.783				51	Ορίου	550
<b>Κοινότητες:</b>					52	Παραδεισίου	232
πελακίων	675	1	Αβγαριάς	191	53	Παρθενίου	404
ύλου	576	2	Αγδινών	216	54	Πετριών	822
καίων	660	3	Αγίου	1.128	55	Πλατάνας (Κ. Ποταμιάς)	492
αίων	1.604	4	Αγριοβοτάνου	359	56	Πλατανιστού	474
αίας	611	5	Αρτεμισίου	870	57	Πολυποτάμου	182
ώνης	992	6	Ασκηγίου	897	58	Πρασίνου	485
βύλης	1.377	7	Βασιλικών	875	59	Πύργου	260
ασιανών	1.516	8	Βουτά	490	60	Πύργου	385
μάρων	921	9	Γαλατσάδων	309	61	Στουππαιών	327
πρίνου	1.732	10	Γαλατσάνας	128	62	Στύρων	839
αρασιών	323	11	Γερακίου	182	63	Ταξιάρχων	281
εγάλης Δοξιάρας	467	12	Γιάτρων	904	64	Τραχηλίου	382
εας Βύσσης	3.302	13	Γουβών	596	65	Ωρολογίου	424
ίου Χειμωνίου	606	14	Ελληνικών	437		<b>Σύνολον Επαρχίας</b>	<b>50.436</b>
εσχωρίου	1.419	15	Καμαριών	430		<b>3. Επαρχία Χαλκιδος</b>	
ρμενίου	967	16	Καστανιώτισσης	305		<b>Δήμοι:</b>	
ενταλόφου	931	17	Κοκκινομηλιάς	204	1	Βασιλικού	5.304
πρωτών	608	18	Κρουνηρίτη	268	2	Ερετριας	4.987
ιάτης	603	19	Λιχάδος	1.153	3	Λίμνης	2.661
ελέας	569	20	Μηλεών	273	4	Νέας Αρτάκης	7.394
ζίων	1.765	21	Μονοκαρυάς	258	5	Χαλκιδεών	51.646
ηλαίου	590	22	Νέου Πύργου	1.111	6	Ψαχνών	5.838
έρνας	1.008	23	Ταξιάρχου	983		<b>Κοινότητες:</b>	
πλακίου	1.157	24	Ωρεών	1.304	1	Αγίας Άννης	1.365
ενδρά	287		<b>Σύνολο Επαρχίας</b>	<b>23.127</b>	2	Αγίας Σοφίας	220
<b>Σύνολο Επαρχίας</b>	<b>40.049</b>				3	Αγίου Αθανασίου	376
<b>4. Επαρχία Σαροθράκης</b>					4	Αγίου Νικολάου	2.121
<b>Δήμοι:</b>					5	Αμαρόνθου	3.683
μοθράκης	3.083				6	Αμελιάντων	60
<b>Σύνολο Επαρχίας</b>	<b>3.083</b>				7	Αμφιθέας	389
<b>5. Επαρχία Σουφλίου</b>					8	Άνω Βάβειας	488
<b>Δήμοι:</b>					9	Άτταλης	547
υφλίου	5.015				10	Αφρατίου	1.486
χερού	2.490				11	Αχλαδίου	506
<b>Κοινότητες:</b>					12	Βαθέος	3.343
διάς	885	1	Αγίου Βλασίου	439	13	Βλαχιάς	288
ερνοφωλεάς	699	2	Αγίου Γεωργίου	313	14	Βούνων	216
εργιών	745	3	Αγίου Δημητρίου	292	15	Γλυφάδας	176
υκτίμης	406	4	Αγίου Ιωάννου	1.086	16	Γυμνού	1.992
		5	Αγίου Λουκά	1.242	17	Δαφνούσσης	141
		6	Αετού	522	18	Δροσιάς	3.797
		7	Ακταίου	107	19	Θεολόγου	553
		8	Αλμυροποτάμου	510	20	Καθενών	631
		9	Αμυγδαλέας	357	21	Καλλιθέας	461
		10	Ανδρωνιάνων	597	22	Καλοχωρίου-Παντειχίου	914
		11	Άνω Κουρουνίου	124	23	Καμαριτίσης	542
		12	Άνω Ποταμιάς	166	24	Καμπιών	254
		13	Αργυρού	551	25	Καστέλλας	1.135
		14	Αυλωναρίου	1.517	26	Κεραμείας	181
		15	Αχλαδεράς	860			
		16	Βέλου	617			
		17	Βιτάλων	819			
		18	Βρύσης	488			
		19	Γαβαλά	461			
		20	Γραντισίου	235			
		21	Γραμπιάς	421			
		22	Δύστου	750			
		23	Ενορίας	367			
		24	Ζαράκων	701			

Στοιχεία	Πληθυσμός	Αύξων αριθμός	Δήμοι και Κοινότητες	Πληθυσμός	Αύξων αριθμός	Δήμοι και Κοινότητες	Πληθυσμός
Κερασέας	448	30	Καρίτης Καρπηνεσίου	104	18	Γαλάρου	231
Κεχριών	753	31	Καστανέας	314	19	Γυρίου	58
Κηρίνου	993	32	Καταβόθρας	83	20	Έξω Χώρας	225
Κοντοδεσποτίου	337	33	Κέδρων	201	21	Καλαμακίου	472
Κοτσικιάς	217	34	Κερασσοχωρίου	633	22	Καλιπάδου	561
Κουρκουλών	430	35	Κλαυσίου	250	23	Καλλιθέας	211
Κυπαρισσίου	238	36	Κλειστού	480	24	Κατασταρίου	1.190
Λουκισίων	1.181	37	Κορυσσάδων (Κυνέλης)	134	25	Κάτω Γερακαρίου	300
Λούτσας	365	38	Κρικέλλου	391	26	Κερίου	689
Μακροκάπας	1.039	39	Λεπανών	281	27	Κουλιωμένου (Αγίου Νικολάου)	450
Μαντουδίου	2.523	40	Λημερίου	239	28	Κυνέλης	518
Μετοχίου Διρφύων	461	41	Λιθοχωρίου	295	29	Λαγκαδακίων	307
Μετοχίου Κηρέως	236	42	Μαραθέας	156	30	Λαγαπόδου	381
Μίστρου	599	43	Μαράθου	135	31	Λιθακιάς	916
Μύτικα	1.763	44	Μαυρομιάτας	93	32	Λούτσας	43
Νέας Λαμψάκου	1.757	45	Μεγάλου Χωρίου	339	33	Μαριών	364
Νεροτριβιάς	540	46	Μεσοκώμης	104	34	Μαχαιράδου	796
Παγώντα	205	47	Μικρού Χωρίου	254	35	Μέσου Γερακαρίου	439
Παλιούρα	591	48	Μοναστηρακίου	129	36	Μουζακίου	937
Γιαπιάδων	402	49	Μουζίλου	154	37	Μποχάλης	609
Παραλίας Αυλίδος	2.473	50	Μυρικής	212	38	Ορθονίων	227
Πηλίου	858	51	Νέου Αργυρίου	439	39	Παντοκράτορος	972
Πισσώνος	637	52	Νοστίμου	148	40	Πηγαδακίων	369
Πολιτικών	1.278	53	Παλακοκατόνας	524	41	Πλάνου	443
Πούρνου	379	54	Παλαιοχωρίου	225	42	Ρομίου	391
Προκοπίου	1.127	55	Παπαρουσίου	109	43	Σαρακινάδου	382
Ροβιών	1.325	56	Παυλοπούλου	133	44	Σκουληκάδου	497
Σέτας	236	57	Πετραλώνων	122	45	Τραγακίου	472
Σκεπαστής	263	58	Πρασιάς	303	46	Φιολίτη	216
Σπαθαρίου	413	59	Προδρόμου	62		<b>Σύνολο Επαρχίας</b>	<b>32.557</b>
Σταυρού	363	60	Προυσού	440		<b>Σύνολο Νομού Ζακύνθου</b>	<b>32.557</b>
Στενής Διρφύων	1.269	61	Ραπτοπούλου	979			
Στροπώνων	784	62	Ροσκιάς	52			
Στροφυλιάς	752	63	Σαρκίνης	97			
Τριάδος	1.025	64	Σελών	111			
Φαράκλας	217	65	Σιβίστης	139			
Φάρου	1.132	66	Στάβλων	288			
Φύλλων	1.541	67	Σταυροχωρίου	25			
<b>Σύνολο Επαρχίας</b>	<b>134.845</b>	68	Στενωμάτος	324			
<b>Σύνολο Νομού Ευβοίας</b>	<b>208.408</b>	69	Στεφανίου	22			
		70	Συγκρέλλου	79			
		71	Τοπολιάνων	308			
		72	Τόρνου	114			
		73	Τρυδένδρου	62			
		74	Τριποτάμου	399			
		75	Τροβάτου	132			
		76	Φιδακίων	50			
		77	Χελιδόνος	93			
		78	Χόχλιας	78			
		79	Χρύσας	83			
		80	Ψιανών	120			
			<b>Σύνολο Επαρχίας</b>	<b>24.307</b>			
			<b>Σύνολο Νομού Ζακύνθου</b>	<b>24.307</b>			

**ΙΓ' ΝΟΜΟΣ ΕΥΡΥΤΑΝΙΑΣ**

**Ι. Επαρχία Ευρυτανίας**

Δήμοι:	Κοινότητες:
Καρπενησίου	6.178
Φουνράς	734
Αγίας Βλαχέρνης	90
Αγίας Τριάδος	366
Αγίου Ανδρέου	51
Αγίου Δημητρίου	86
Αγίου Νικολάου	477
Αγίου Χαράλαμπος	196
Αγράφων	311
Αλεστίων	57
Άμυλιανης (Σταυροπηγίου)	187
Ανατολικής Φραγκίστας	275
Ανιάδας	137
Ασπροπύργου	247
Βαλαώρας	407
Βελωτών	66
Βίνιανης	196
Βούλκης	358
Βουτύρου	175
Ξραγγιανών	99
Ξράχας	169
Γρανίτσας	532
Ύαφνης	302
Κερματίου	20
Μομιανών	262
Μομιονίστης	394
Μυτικής Φραγκίστας	508
Πινιανών	144
Πισκοπής	54
Πωχωριών	69
Ταλεσμένου	119

**ΙΔ' ΝΟΜΟΣ ΖΑΚΥΝΘΟΥ**

**Επαρχία Ζακύνθου**

Δήμοι:	Κοινότητες:
1 Ζακυνθίων	10.237
1 Αγαλά	317
2 Αγίας Μαρίνης	144
3 Αγίου Δημητρίου	459
4 Αγίου Κηρύκου	620
5 Αγίου Λεόντος	413
6 Αγίων Πάντων	283
7 Αλικανά	223
8 Αμπελοκήπων	1.130
9 Αναφωνητριάς	211
10 Άνω Βολιμών	491
11 Άνω Γερακαρίου	625
12 Αργασιού	540
13 Βανάτου	557
14 Βασιλικού	523
15 Βολιμών	730
16 Βουγαίου	363
17 Γαίτανου	1.025

**ΙΕ' ΝΟΜΟΣ ΗΛΕΙΑΣ**

**Ι. Επαρχία Ηλείας**

Δήμοι:	Κοινότητες:
1 Αμαλιάδος	15.857
2 Ανδραβιδας	3.253
3 Αρχαίας Ολυμπίας	1.812
4 Βαρθολομιού	3.753
5 Γαστούνης	5.883
6 Λεγαίων	3.448
7 Πύργου (Δετρινών)	28.660
1 Αγίας Άννης	279
2 Αγίας Κυριακής	128
3 Αγίας Μαύρας	376
4 Αγίας Τριάδος	299
5 Αγίου Γεωργίου	788
6 Αγίου Δημητρίου	543
7 Αγίου Ηλία Πηνηγίων	409
8 Αγίου Ηλία Πύργου	369
9 Αγίου Ιωάννου	618
10 Αγίων Αποστόλων	129
11 Αγνάντων	214
12 Αγραπτηδοχωρίου	202
13 Αστορράχης	249
14 Αλποχωρίου	811
15 Αμπελοκάμπου	645
16 Αμπελώνος	807
17 Ανθώνος	307
18 Αντρανίου	735
19 Αρβανίτη	282
20 Αρετής	447
21 Άσπρων Σπιτιών	313
22 Αστρά	328
23 Αυγείου	364
24 Αυγής	179
25 Αχλαδινής	414
26 Βαρβασινης	1.243
27 Βάρδας (Βουπρασιού)	3.821
28 Βασιλακίου	552
29 Βελανιδίου	290
30 Βουλαγμένης	441
31 Βουνάργου	847
32 Βροχίτσας	408

Αύξων αριθμός	Δήμοι και Κοινότητες	Πληθυσμός	Αύξων αριθμός	Δήμοι και Κοινότητες	Πληθυσμός	Αύξων αριθμός	Δήμοι και Κοινότητες	Πληθυσμός
33	Βυτιναϊκών	284	116	Πελοπίου	1.023	37	Λείας	1.689
34	Γερακίου	669	117	Περστερίου	504	38	Νεοχωρίου	426
35	Γουμέρου	1.032	118	Περραιφής	335	39	Ξηροχωρίου	577
36	Γρανιτσαϊκών	345	119	Πεύκης	290	40	Περιβολίων	118
37	Δάφνης	414	120	Πευκών	340	41	Πετραλώνων	238
38	Δαφνωτίσσης	449	121	Πλατάνου	1.260	42	Πλατάνας (Πλατάνας)	468
39	Δήμητρας	399	122	Πουρναρίου	308	43	Πλουτοχωρίου	219
40	Δούκα	277	123	Πρασίνου	794	44	Πρασιδακίου	126
41	Δουναϊκών	786	124	Ροβιάτας	340	45	Ραχών	376
42	Ελαιώνας	468	125	Ροδιάς	400	46	Ροβίων	200
43	Εφόρας	473	126	Ρουπακίου	423	47	Ροδινών	163
44	Ήλιδος	224	127	Σαβαλίων	1.119	48	Σαμικού	540
45	Ηρακλείας	343	128	Σαλιμώνης	725	49	Σέκουλα	186
46	Καβάσιλα	1.147	129	Σιμοπούλου	516	50	Σκιλλουντίας	402
47	Κακοταρίου	237	130	Σκαφιδιάς	180	51	Σμέρνας	300
48	Καλυβίων Ηλιδος	429	131	Σκλίβας	232	52	Στοιμίου	60
49	Καλυβίων Μυρτουντίων	177	132	Σκουροχωρίου	703	53	Σχίνων	670
50	Καμίνης	226	133	Σμίλας	528	54	Ταξιαρχών	349
51	Κάμπου	139	134	Σοπίου	213	55	Τρυπητής	531
52	Καπελέτου	641	135	Σταφιδοκάμπου	341	56	Φαναρίου	253
53	Καράτουλα	963	136	Στρεφίου	875	57	Φιγαλείας	202
54	Καρδαμά	1.029	137	Στρούσιου	321	58	Φριξής	430
55	Καρδιακαυτίου	612	138	Σωστίου	350	59	Χρυσοχωρίου (Τρυπών)	205
56	Καρούας	209	139	Τραγανού	2.306		<b>Σύνολο Επαρχίας</b>	<b>36.983</b>
57	Κάστρου	857	140	Τσιπανών	227		<b>Σύνολο Νομού Ηλείας</b>	<b>179.429</b>
58	Κατακόλου	612	141	Φλόκα	585			
59	Κατσαρού	362	142	Φολόης	253			
60	Κάτω Παναγίας	1.266	143	Φοναϊτικών	175			
61	Καυκωνίας	242	144	Χαβαρίου	1.385			
62	Κέντρου	445	145	Χαριάς	170			
63	Κεραμιδιάς	345	146	Χειμαδιού	502			
64	Κλαδέου	201	147	Χελιδονίου	662			
65	Κλινδιάς	511	148	Ωλένης	607			
66	Κολιρίου	1.069						
67	Κορακοχωρίου	217		<b>Σύνολο Επαρχίας</b>	<b>142.446</b>			
68	Κοροΐβου	377		<b>2. Επαρχία Ολυμπίας</b>				
69	Κορυφής	202		Δήμοι:				
70	Κοσκινά	218		1 Ανδριτσαίνης	881			
71	Κούμανη	707		2 Ζαχάρως	5.037			
72	Κουρτσίου	781		3 Κρεστένων	5.422			
73	Κουτσοχέρας	498		Κοινότητες:				
74	Κρυόβρυσης	501		1 Αγίου Ηλία	54			
75	Κρυονερίου	225		2 Αγριδίου	75			
76	Κρυονέρου	282		3 Αλιφείρας	137			
77	Κυλλήνης	952		4 Αλφειούσης	1.052			
78	Λαγανά	363		5 Αμυγδαλεών	714			
79	Λάλα	795		6 Ανεμοχωρίου	404			
80	Λαμπείας	663		7 Αηλίου	302			
81	Λανθίου	510		8 Αρήνης	210			
82	Λασταϊκών	493		9 Βροστού	283			
83	Λάτα	312		10 Βρίνας	501			
84	Λατζόφου	639		11 Γιαννιτσοχωρίου	481			
85	Λεβεντοχωρίου	238		12 Γραϊκά	338			
86	Λευκοχωρίου	549		13 Γρύλλου	337			
87	Λιναριάς	190		14 Δαφνούλας	253			
88	Λούβρου	294		15 Διασέλλων	521			
89	Λουκά	239		16 Δραγωγίου	204			
90	Λυγιάς	627		17 Επιταλίου	1.907			
91	Μάγαιρα	127		18 Θεισσας	198			
92	Μαγούλας	408		19 Κακοβάτου	447			
93	Μαζαρακίου	595		20 Καλιδόνης	453			
94	Μανολάδος	1.453		21 Καλλιθέας	1.302			
95	Μάχου	684		22 Καλλικάμου	1.179			
96	Μελίσσης	662		23 Καλυβακίων	512			
97	Μηλεών	234		24 Κάτω Σαμικού	515			
98	Μιράκας	391		25 Κοιμουθέκτρα	225			
99	Μουζακίου	447		26 Κουφοπούλου	67			
100	Μουριάς	173		27 Κρυονερίου	68			
101	Μυρσίνης	1.160		28 Λεπρέου	530			
102	Μυρτέας	919		29 Λιβαδακίου	344			
103	Νεαπόλεως	391		30 Λινισταινής	132			
104	Νέας Μανολάδος	1.449		31 Μακίστου	131			
105	Νεμούτας	566		32 Μακρυσίων	2.158			
106	Νεοχωρίου Μυρτουντίων	1.323		33 Ματεσίου	137			
107	Νεράιδας	245		34 Μηλέας	158			
108	Νησίου	695		35 Μίνθης	197			
109	Ξενιών (Καλυβακίων)	184		36 Μυρωνίων	389			
110	Ξηροκάμπου	341		37 Ν.Φιγαλείας (Κάτω Φιγα-				
111	Ξυλοκέρας	375						
112	Οινόης	319						
113	Ορεινής	252						
114	Παλαιοβαρβασαινης	445						
115	Παλιοχωρίου	359						

**1ΣΤ ΝΟΜΟΣ ΗΜΑΘΙΑΣ**

**1. Επαρχία Ηραθίας**

Δήμοι:		
1	Αλεξανδρείας	13.319
2	Βεροίας	38.713
3	Μελίκης	4.239
4	Πλατέος	4.573
Κοινότητες:		
1	Αγίας Βαρβάρας	1.666
2	Αγίας Μαρίνης	958
3	Αγίου Γεωργίου	1.472
4	Αγκαθιάς	1.680
5	Βεργίνης	1.255
6	Βρυσακίου	700
7	Γεωργιανών	437
8	Δασκίου	410
9	Διαβατού	1.315
10	Επισκοπής	951
11	Καβασιλών	792
12	Καμποχωρίου	916
13	Καστανέας	359
14	Κεφαλοχωρίου	792
15	Κλειδίου	1.412
16	Κορυφής	1.802
17	Κουλούρας	928
18	Κουμαριάς	369
19	Κυνέλης (Νεοχωρίου)	521
20	Λουτρού	1.290
21	Λυκόγμαννης	835
22	Μακροχωρίου	4.338
23	Νέας Νικομηθείας	813
24	Νεοχωρίου	759
25	Νησίου	1.661
26	Ξεχασμένης	1.022
27	Παλαιού Σκυλλιτισίου	647
28	Παλατιτίων	927
29	Πατρίδος	1.186
30	Πλατάνου	1.098
31	Πολυδένδρου	376
32	Πρασινάδας	694
33	Προδρόμου	1.542
34	Ράχης	501
35	Ριζωμάτων	1.129
36	Σταυρού	1.529
37	Συκέας	377
38	Σφηκίας	565
39	Τρικάλων	1.725

Αύξων αριθμός	Δήμοι και Κοινότητες	Πληθυσμός	Αύξων αριθμός	Δήμοι και Κοινότητες	Πληθυσμός	Αύξων αριθμός	Δήμοι και Κοινότητες	Πληθυσμός
40	Τριλόφου .....	818	18	Περίου .....	127	16	Λαρανίου .....	268
41	Τριπετάμου .....	565	19	Πετροκεφαλίου .....	563	17	Λευκοχωρίου .....	466
42	Φυτειάς .....	790	20	Πηγαϊδακίων .....	581	18	Λιγορτύνου .....	689
	<b>Σύνολο Επαρχίας</b> .....	<b>104.766</b>	21	Πλατάνου .....	300	19	Λουράν .....	278
	<b>2. Επαρχία Ναούσης</b>		22	Πλώρας .....	278	20	Μεγάλης Βρύσης .....	871
	Δήμοι:		23	Πόμπιας .....	959	21	Μεσοχωρίου .....	809
1	Ειρηνούπολης .....	4.153	24	Ρουφά .....	277	22	Μεταξοχωρίου .....	718
2	Ναούσης .....	20.279	25	Σκουρβούλων .....	585	23	Πανοράματος .....	580
	Κοινότητες:		26	Χουστουλιανών .....	331	24	Παρανόμφων .....	289
	1 Αρκοχωρίου .....	312		<b>Σύνολο Επαρχίας</b> .....	<b>21.938</b>	25	Παρτίρων .....	590
	2 Γιαννακοχωρίου .....	468		<b>3. Επαρχία Μαλεβιζίου</b>		26	Προτοριών .....	275
	3 Επισκοπής .....	1.728		Δήμοι:		27	Πύργου .....	1.080
	4 Κάτω Βερμίου .....	463		1 Γαζίου .....	6.009	28	Σκηνιά .....	882
	5 Κοπανού .....	1.993		Κοινότητες:		29	Σοκαρά .....	994
	6 Λευκαδίων .....	914	1	1 Αγίου Μύρωνος .....	708	30	Σταβιών .....	656
	7 Μαρίνης .....	1.199	2	2 Αηδονοχωρίου .....	155	31	Στερωνών .....	419
	8 Μονοσπίτων .....	969	3	3 Άνω Ασπίτων .....	423	32	Στόλων .....	588
	9 Ροδοχωρίου .....	772	4	4 Ασπυρακίου .....	341	33	Τεφελίου .....	1.006
	10 Στενημάχου .....	806	5	5 Αυγενικής .....	658	34	Χαρακίου .....	323
	11 Χαριέσσας .....	1.112	6	6 Αχλάδας .....	523	35	Χάρακος .....	923
	<b>Σύνολο Επαρχίας</b> .....	<b>35.168</b>	7	7 Βουτών .....	1049		<b>Σύνολο Επαρχίας</b> .....	<b>27.880</b>
	<b>Σύνολο Νομού Ηρακλείου</b> .....	<b>139.934</b>	8	8 Γωνιών .....	600		<b>5. Επαρχία Πεδιάδος</b>	
			9	9 Δαμάστας .....	259		Δήμοι:	
			10	10 Καμαρίου .....	114	1	1 Γουβών .....	1.880
			11	11 Καμαριώτου .....	55	2	2 Μαλίων .....	2.685
			12	12 Κάτω Ασπίτων .....	1113	3	3 Καστελλίου .....	2.639
			13	13 Κεραμουτσίου .....	269	4	4 Ν. Καζαντζάκη .....	6.277
			14	14 Κερασιών .....	309		Κοινότητες:	
			15	15 Κορφών .....	573	1	1 Αβδού .....	446
			16	16 Κρουσώνος .....	3.071	2	2 Αϊτανίων .....	375
			17	17 Λουτρακίου .....	154	3	3 Αμαριανού .....	280
			18	18 Μαραθού .....	346	4	4 Ανωπόλεως .....	1.459
			19	19 Μονής .....	264	5	5 Αποστόλων .....	486
			20	20 Πενταμοδίου .....	278	6	6 Αρχαγγέλου .....	433
			21	21 Πετροκεφάλου .....	248	7	7 Ασκών .....	319
			22	22 Πρινιά .....	417	8	8 Αφρατίου .....	310
			23	23 Πυργός .....	354	9	9 Βόνης .....	664
			24	24 Ροδιάς .....	1.066	10	10 Γαλιφας .....	299
			25	25 Σάρχου .....	201	11	11 Γωνιών .....	537
			26	26 Σίβας .....	244	12	12 Ελαιάς .....	906
			27	27 Σταυρακίων .....	639	13	13 Εμπάρου .....	487
			28	28 Τυλίσου .....	1.435	14	14 Επάνω Βαθείας .....	192
			29	29 Φόδελε .....	535	15	15 Επισκοπής .....	1.184
				<b>Σύνολο Επαρχίας</b> .....	<b>22.410</b>	16	16 Ευαγγελισμού .....	365
				<b>4. Επαρχία Μονοφατίου</b>		17	17 Ζωφόρων .....	297
				Δήμοι:		18	18 Θρασανού .....	1.240
				1 Αρκαλοχωρίου .....	3.943	19	19 Καινούργιου Χωρίου .....	379
				Κοινότητες:		20	20 Καλλιθέας .....	609
			1	1 Αγίας Βαρβάρας .....	2.029	21	21 Καραβάδου .....	320
			2	2 Αγίου Θωμά .....	807	22	22 Κασάνου .....	541
			3	3 Άνω Ακρίων .....	709	23	23 Κασταμονίτης .....	356
			4	4 Ασημίτου .....	1.104	24	24 Κάτω Βαθείας .....	481
			5	5 Αχεντριά .....	367	25	25 Κεράς .....	151
			6	6 Βαγιοτιάς .....	954	26	26 Λιμένος Χερσονήσου .....	4.075
			7	7 Γαρίπας .....	643	27	27 Λύττου .....	417
			8	8 Δαμανίων .....	531	28	28 Μαθιάς .....	215
			9	9 Δεματίου .....	417	29	29 Μάρθας .....	347
			10	10 Διονυσίου .....	565	30	30 Μυλλιαράδων .....	302
			11	11 Δουλιού .....	236	31	31 Μοχού .....	1.825
			12	12 Εθιάς .....	479	32	32 Μυρδιτού .....	651
			13	13 Ινίου .....	738	33	33 Ξενιάκου .....	333
			14	14 Καλυβίων .....	610	34	34 Παναγίας .....	612
			15	15 Καστελλιανών .....	790	35	35 Ποταμιών .....	548
						36	36 Σαμπα .....	167
						37	37 Σγουροκεφαλίου .....	403
						38	38 Σκαλιανίου .....	792
						39	39 Σμαρίου .....	374
						40	40 Χερσονήσου .....	1.647
							<b>Σύνολο Επαρχίας</b> .....	<b>39.051</b>

**ΙΖ' ΝΟΜΟΣ ΗΡΑΚΛΕΙΟΥ**

**1. Επαρχία Βιάννου**

Αύξων αριθμός	Κοινότητες:	Πληθυσμός
1	Αγίου Βασιλείου .....	559
2	Αμιρά .....	766
3	Άνω Βιάννου .....	1.218
4	Βαχού .....	190
5	Καλαμίου .....	439
6	Κάτω Βιάννου .....	226
7	Κάτω Σύμης .....	261
8	Κεφαλοβρυσίου .....	292
9	Πεύκου .....	317
10	Συκολόγου .....	500
11	Χόνδρου .....	582

**Σύνολο Επαρχίας** .....

**2. Επαρχία Καινούργιου**

Αύξων αριθμός	Δήμοι:	Πληθυσμός
1	Μοιρών .....	5.623
2	Ρούβα .....	2.830

Κοινότητες:

1	Αγίου Κυρίλλου .....	185
2	Αγίων Δέκα .....	968
3	Αληθινής .....	203
4	Αμπελούζου .....	348
5	Αντισκαρίου .....	678
6	Άνω Μουλίων .....	548
7	Απεσκαρίου .....	186
8	Βασιλικής .....	311
9	Βασιλικών Ανωγειών .....	419
10	Βοριζίων .....	600
11	Γκαγκαλιών .....	728
12	Ζαρού .....	2.241
13	Καστελλίου .....	406
14	Κουσε .....	186
15	Μητροπόλεως .....	397
16	Μιαμούς .....	432
17	Μορονίου .....	573



Αύτων αριθμός	Δήμοι και Κοινότητες	Πληθυσμός	Αύτων αριθμός	Δήμοι και Κοινότητες	Πληθυσμός	Αύτων αριθμός	Δήμοι και Κοινότητες	Πληθυσμός
<b>6. Επαρχία Πυργιωτίσσης</b>			<b>3. Επαρχία Σουλίου</b>			34	Πλασιού	296
Δήμοι:			Δήμοι:			35	Πλατάνου - (Αχουρίων Βαβουρίου)	81
1	Τυμπακίου	5.605	1	Παραμυθίας	2.555	36	Ραβενής	179
Κοινότητες:			Κοινότητες:			37	Ριζού	190
1	Βώρων	742	1	Αγίας Κυριακής	86	38	Σαγιάδας	803
2	Γρηγορίας	394	2	Αμπελιάς	466	39	Σίδερης	260
3	Καμαρών	491	3	Αυλοτόπου	306	40	Σμέρτου (Μήλων)	201
4	Καμηλαρίου	575	4	Γαρδικίου	683	41	Τρικυφόρου	296
5	Κλήματος	366	5	Γκρίκας	262	42	Τσαμαντά	171
6	Λαγολίου	161	6	Ελαταριάς	50	43	Φανερωμένης	43
7	Μαγαρικάριου	744	7	Ζερβοχωρίου	561	44	Φοινικίου	138
8	Πιτσιδιών	812	8	Καλλιθέας	307	45	Χαραυγής	128
9	Σίβα	439	9	Καρβουναρίου	584	<b>Σύνολο Επαρχίας</b>		<b>11.737</b>
10	Φανερωμένης	837	10	Καριωτίου	321	<b>Σύνολο Νομού Θεσσαρωτίας</b>		<b>44.188</b>
<b>Σύνολο Επαρχίας</b>			11	Κουκουλιών	166	<b>10. ΝΟΜΟΣ ΘΕΣΣΑΛΟΝΙΚΗΣ</b>		
<b>7. Επαρχία Τερμένους</b>			12	Κρυσταλλοπηγής	492	<b>1. Επαρχία Θεσσαλονίκης</b>		
Δήμοι:			13	Νεοχωρίου	549	Δήμοι:		
1	Αρχανών	3.744	14	Σηρολόφου	344	1	Αγίου Αθανασίου	5.400
2	Ηρακλείου	116.731	15	Παγκρατών	274	2	Αγίου Παύλου	7.221
3	Νέας Αλικαρνασσού	10.729	16	Πέντε Εκκλησιών	171	3	Αμπελοκήπων	40.093
4	Τερμένους	3.101	17	Πετούσιου	98	4	Ελευθερίου Κορδελιού	16.549
Κοινότητες:			18	Πετροβίτσας	137	5	Επαναμής	5.562
1	Βενεράτου	919	19	Πλακωτής	268	6	Ευόμου	28.821
2	Δασνέ	1.352	20	Πολυδρόσου	154	7	Θέρμης	5.998
3	Κάτω Αρχανών	535	21	Προδρομίου	458	8	Θεσσαλονίκης	383.967
<b>Σύνολο Επαρχίας</b>			22	Σαλονίκης	75	9	Ιωνίας	8.127
<b>Σύνολο Νομού Ηρακλείου</b>			23	Σαμονιάδας	70	10	Καλαμαριάς	80.698
			24	Σεβαστού	167	11	Κουφαλίων	7.558
			25	Σκανδάλου	578	12	Μενεμένης	12.932
			26	Τσαγγαρίου	201	13	Νεαπόλεως	30.568
			27	Φροσώνης	183	14	Νέας Μηχανιώνας	6.597
			28	Χόϊκας	222	15	Πανοράματος	10.275
			29	Χρυσανγής	183	16	Πολίχνης	27.894
			30	Ψάκας	250	17	Πυλαίας	20.785
			<b>Σύνολο Επαρχίας</b>			18	Σίνδου	5.949
			<b>Επαρχία Φιλιατών</b>			19	Σταυρουπόλεως	37.596
			Δήμοι:			20	Συκεών	34.059
			1	Φιλιατών	2.591	21	Τριανδρίας	11.822
			Κοινότητες:			22	Χαλάστρας	7.111
			1	Αγίου Νικολάου	211	23	Ωραιοκάστρου	5.458
			2	Αγίων Πάντων	274	Κοινότητες:		
			3	Αετού	247	1	Αγγελοχωρίου	1087
			4	Αμπελώνος	162	2	Αγίας Παρασκευής	762
			5	Αναβρυτού	49	3	Αγίας Τριάδος	1286
			6	Ασπροκκλησιού	567	4	Αγίου Αντωνίου	931
			7	Αχλαδέας	114	5	Αγγάλου	852
			8	Βαβουρίου	109	6	Αδένδρου	2.201
			9	Βρυσέλλας	289	7	Ανατολικού	2.418
			10	Γαρδικίου (Αγίου Γεωργίου)	109	8	Ασβεστοχωρίου	3.447
			11	Γερομερίου	180	9	Βαθολάκκου	2.138
			12	Γολιάς	149	10	Βαλτοχωρίου	285
			13	Καλλιθέας	137	11	Βασιλικών	3.636
			14	Κάτω Ξεχώρου	195	12	Βραχιάς	638
			15	Κεραμίτσης	328	13	Γεφύρας	2.785
			16	Κερασσοχωρίου	169	14	Δρυμού	2.469
			17	Κεστρίνης	344	15	Ελεούσης	537
			18	Κεφαλοχωρίου (Πλαγιάς)	117	16	Εξοχής	1.337
			19	Κοκκινιάς	253	17	Ευκαρπίας	3.480
			20	Κοκκινολιθαρίου	156	18	Καλοχωρίου	3.424
			21	Κουρεμαδίου	96	19	Καρδιάς	749
			22	Κρουνηρίου	59	20	Κάτω Σχολαρίου	1.094
			23	Κυπαρισσίου	230	21	Κυμίνων	3.469
			24	Λεπτοκαρυάς	258	22	Λαγυρών	1.863
			25	Λιάς	163	23	Ληττής	2.349
			26	Λίστας	223	24	Μελισσοχωρίου	1.147
			27	Μαλουνίου	129	25	Μεσαίου	1.105
			28	Μηλέας	95	26	Μεσημερίου	998
			29	Ξεχώρου	222	27	Μικρού Μοναστηρίου	2.260
			30	Παλαιοκκλησιού	109	28	Νέας Μεσημβρίας	2.320
			31	Παλαιοχωρίου	347	29	Νέας Ραδεσσού	1.035
			32	Παλαμπά	61	30	Νέας Φιλαδέλφειας	716
			33	Πηγαδουλίου	209	31	Νέου Ρυσίου	1.349
						32	Νεοχωρούδας	1.430
						33	Νέων Επιβατών	1.568
						34	Νέων Μαλγάρων	2.349

**10. ΝΟΜΟΣ ΘΕΣΣΑΛΟΝΙΚΗΣ**

**1. Επαρχία Θυάμιδος**

Αύτων αριθμός	Δήμοι και Κοινότητες	Πληθυσμός
Δήμοι:		
1	Ηγουμενίτσης	7.022
2	Παραποτάμου	1.039
Κοινότητες:		
1	Αγίας Μαρίνης	410
2	Αγίου Βλασίου	398
3	Αργυροτόπου	526
4	Γραικοχωρίου	962
5	Καστρίου	690
6	Κορίπανης	212
7	Κροθύρυσσης	80
8	Λαδοχωρίου	297
9	Μαυρουδίου	423
10	Νέας Σελευκείας	1.346
11	Πλαταριάς	758
12	Ραγίου	159
13	Συβότων	756
14	Φασκομηλιάς	577
<b>Σύνολο Επαρχίας</b>		
<b>15.655</b>		
<b>2. Επαρχία Μαργαριτίου</b>		
Κοινότητες:		
1	Γλυκής	707
2	Ελευθερίου	351
3	Καρτερίου	369
4	Καταβόθρας	311
5	Μαζαρακιάς	577
6	Μαργαριτίου	1.006
7	Πέδρας	1.730
8	Σπαθαράτων	524
<b>Σύνολο Επαρχίας</b>		
<b>5.575</b>		

Αύξων αριθμός	Δήμοι και Κοινότητες	Πληθυσμός	Αύξων αριθμός	Δήμοι και Κοινότητες	Πληθυσμός	Αύξων αριθμός	Δήμοι και Κοινότητες	Πληθυσμός
35	Ξηροχωρίου	885	<b>Κ. ΝΟΜΟΣ ΙΩΑΝΝΙΝΩΝ</b>		70	Δραγοιάς	90	
36	Παρθενίου	657	<b>1. Επαρχία Δωδώνης</b>		71	Δραμεσιών	175	
37	Πενταλόφου	1.563	<b>Δήμοι:</b>		72	Δροσοχωρίου	775	
38	Περαίας	2.949	1	Βερενίκης	804	Δωδώνης	225	
39	Πεύκων	2.288	2	Ιωαννιτών	56.699	Εκκλησχωρίου	103	
40	Πλαγαρίου	2.018	<b>Κοινότητες:</b>		75	Ελάτης	46	
41	Προχώματος	2.233	1	Αβγού	281	Ελατοχωρίου	180	
42	Σουρατής	719	2	Αγίας Αναστασίας	149	Ελαφοτόπου	88	
43	Ταγαράδων	750	3	Αγίας Τριάδος	182	Ελάφου	165	
44	Τρύλοφου	1.993	4	Αγίου Ανδρέου	90	Ελεούσης	2.213	
45	Φιλύρου	2.192	5	Αγίου Ιωάννου	671	Ελληνικού	604	
46	Χαλκηδόνος	3.144	6	Αγίου Μηνά	53	Επισκοπικού	244	
47	Χορτιάτη	1.901	7	Αγίου Νικολάου	141	Ζίτσας	890	
	<b>Σύνολο Επαρχίας</b>	<b>883.846</b>	8	Αετοπέτρας	118	Ζωοδόχου	348	
	<b>2. Επαρχία Λαγκαδά</b>		9	Αετορράχης	159	Ζωπικού	211	
	<b>Δήμοι:</b>		10	Αλεποχωρίου Μπότσαρη	232	Ηλιοκάλης	464	
1	Λαγκαδά	6.113	11	Αμπελείας	265	Ηλιοχωρίου	66	
2	Σοχού	3.423	12	Αμπελοχωρίου	146	Θεριακησίου	424	
	<b>Κοινότητες:</b>		13	Αμφιθέας (Στρονιού)	496	Ιερομνήμης	257	
1	Αγίου Βασιλείου	1.139	14	Αναργύρων	131	Ιτέας	216	
2	Αδάμ	884	15	Ανατολής	4.451	Καβαλλαρίου	87	
3	Αναλήψεως	553	16	Ανατολικής	161	Καλαριτών	156	
4	Άνα Σταυρού	860	17	Ανθοχωρίου	92	Καλεντζίου	300	
5	Απολλωνίας	889	18	Ανθρακίτη	71	Καλουτά	41	
6	Αρδαμερίου	636	19	Άνω Λαγίστης	400	Καλοχωρίου	105	
7	Αρεθούσης	1.149	20	Άνω Πεδινών	170	Καλακίου	759	
8	Ασκού	2.012	21	Άνω Ραβενίων	168	Καπεσόβου (Κεπεσόβου)	49	
9	Ασπροβάλτας	2.366	22	Αρδόσεως	163	Καρίτσας	365	
10	Ασσήρου	2.202	23	Αρετής	179	Καρυών	167	
11	Βασιλουδίου	702	24	Αρίστης	210	Καρυών (Ασφάκας)	853	
12	Βερτίσκου	470	25	Αρτοποιίας	211	Καστανώνος Ζαγορίου	50	
13	Βόλβης	1.400	26	Ασβεστοχωρίου	329	Καστριτίσας	747	
14	Βρασών	1.613	27	Ασπραγγέλων	208	Καταμάχης	94	
15	Γερακαρούς	1.249	28	Ασπροχωρίου	79	Καταράκτιου	143	
16	Εξαλόφου	660	29	Ασφάκας	275	Κατσικά	2.566	
17	Ευαγγελισμού	478	30	Αχλαδεών	337	Κάτω Λαγίστης	383	
18	Ζαγκλιβερίου	2.302	31	Βαγεντίου	85	Κάτω Πεδινών	68	
19	Ηρακλείου	1.022	32	Βαθυπέδου	66	Κάτω Ρεβενίων	133	
20	Καβαλλαρίου	1.518	33	Βαλανιδιάς	99	Κερασσάς	106	
21	Καλαμιατού	769	34	Βαπτιστού	315	Κήπων	187	
22	Καρτερών	978	35	Βαργιάδων	265	Κληματιάς	596	
23	Κολχικού	1.824	36	Βαρλαάμ	205	Κοκκινόχωματος	68	
24	Κριδιάς	1.391	37	Βασιλικής	457	Κόντισκας	326	
25	Κρουνηρίου	1.354	38	Βασιλοπούλου	165	Κοπάνης	357	
26	Λαγκαδικίων	697	39	Βατατάδων	42	Κοριτσιανής	117	
27	Λαχανά	872	40	Βίτσας	153	Κοσμηράς	477	
28	Λευκοχωρίου	321	41	Βλαχατιάνου	84	Κουκκουλίου	88	
29	Λιβαδίου	458	42	Βοβούσης	136	Κουκλεσίου	454	
30	Λοφίσκου	559	43	Βουλιάστης	202	Κουκλιών (Κοκλιών)	540	
31	Μαυρούδας	409	44	Βουνοπλαγιάς	625	Κουμαριάς	153	
32	Μελισσοουργού	473	45	Βουτσαρά (Αγ. Κοσμά)	160	Κουρέντων	247	
33	Μοδίου	379	46	Βραδέτου	32	Κουτσελιού	1.250	
34	Νέας Απολλωνίας	1.713	47	Βροντισμένης	151	Κρανούλας	628	
35	Νέας Μαδύτου	1.820	48	Βρουσούλας	147	Κράνης	210	
36	Νικομηδίου	643	49	Βρυσσοχωρίου	94	Κρούας	579	
37	Νικηφόρου	277	50	Γαβρισίων	134	Κρούβουσης	147	
38	Νυμφοπέτρας	896	51	Γεροπλατάνου	153	Κρυφοβού	417	
39	Ξυλοπόλεως	1.227	52	Γεωργάνων	257	Κωστήνειας	200	
40	Όσσης	963	53	Γιουργανίστας	91	Λαϊστής	96	
41	Περιβολακίου	950	54	Γριμπόβου	237	Λεπτοκαρυάς Ζαγορίου	72	
42	Περιστεράς	763	55	Γραμμένου	203	Λευκοθέας (Κεφαλοβρύσου)	98	
43	Περιστερώνας	613	56	Γρανιτίσας	232	Λυγιάδων	114	
44	Πετροκερασών	456	57	Γραντισσοπούλας	172	Λυγιάδων	214	
45	Προφήτου	1.206	58	Γρεβεντίου	376	Λιθίνου	141	
46	Σαρακήνας	281	59	Δαφνούλας	415	Λίππας	233	
47	Σκεπαστού	728	60	Δαφνοφύτου	63	Λογγάδων	863	
48	Σταυρού	2.641	61	Δελβινακοπούλου	147	Λοφίσκου	65	
49	Στεφανινών	468	62	Δεματίου	414	Λύγγου	153	
50	Σπίβου	628	63	Δερβιζιάνων	396	Μαζαρακίου	310	
51	Σχολαρίου	681	64	Δεστοτικού	177	Μάζιας	303	
52	Φιλαδελφίου	1.060	65	Δικορύφου	111	Μακρινού	78	
53	Χρυσουγής	880	66	Διλόφου	42	Μανασσή	31	
	<b>Σύνολο Επαρχίας</b>	<b>63.018</b>	67	Διποτάμου	23	Μανολιάσας	239	
	<b>Σύνολο Νομού Θεσ/νίκης</b>	<b>946.864</b>	68	Δόλιανης (Ν. Αμαρουσίου)	65	Μαντείου	235	
			69	Δολιανών	1.168	Μαρμάρων	1.556	
						Ματσουκίου	232	
						Μαυροβουνίου	63	
						Μαυρονόρους	193	
						Μεγάλης Γόπιστας	392	
						Μεγάλου Γαρδικίου	211	
						Μεγάλου Περιστερίου	717	
						Μελιάς	189	

Αύξων αριθμός	Δήμοι και Κοινότητες	Πληθυσμός	Αύξων αριθμός	Δήμοι και Κοινότητες	Πληθυσμός	Αύξων αριθμός	Δήμοι και Κοινότητες	Πληθυσμός
152	Μελιγγών	270		<b>2. Επαρχία Κονιτώνς</b>		10	Καστανής	292
153	Μεσοβουνίου	74		Δήμοι:		11	Κάτω Μερόπης	99
154	Μικόας Γόπιστας	348		Κοινότητες:	2.858	12	Κερασόβου	124
155	Μικροί Περιστερίου	354	1	Αγίας Βαρβάρας	102	13	Κεφαλοβρούσου	1.122
156	Μιχαλιτσιού	348	2	Αγίας Παρασκευής	386	14	Κρουνηρίου	162
157	Μονοδενδρίου	132	3	Αετομηλίτσας	277	15	Κτισμάτων	234
158	Μονολιθίου	333	4	Αετοπέτρας	196	16	Λάβδανης	130
159	Μουζακαίων	498	5	Αηδοχωριού	207	17	Λίμνης	154
160	Μουσιωπίτσας	928	6	Αμαράντου	125	18	Μαυροπούλου	174
161	Μπαουσίων	181	7	Αρμάτων	81	19	Μερόπης	67
162	Μπάφρας	614	8	Ασμηχωριού	78	20	Ορεινού - Ξηροβάτου	90
163	Μπεστιάς	191	9	Βούρμπανης	148	21	Παλιοκώρυγος	100
164	Μπιζανίου	331	10	Γαναδιού	103	22	Περιστερίου	93
165	Μυροδάφνης	260	11	Γοργοποτάμου	73	23	Ποντακτών	115
166	Νεγρών	74	12	Διστράτου	434	24	Παγωνιανής	583
167	Νεγρών	185	13	Δροσοπηγής	264	25	Ρουφιάς	57
168	Νεοκαισαρείας	513	14	Ελευθέρου	182	26	Σταυροσκαιδιού	32
169	Νεοχωρίου	225	15	Εξοχής	107	27	Στρατινίτσας	159
170	Νεοχωροπούλου	1.848	16	Ηλιορράχης	149	28	Τεραχίου	44
171	Νήσου Ιωαννίνων	348	17	Καθασίων	49	29	Φαραγγίου	27
172	Παλιοχωριού Μπότσαρη	228	18	Καλλιθέας	221	30	Χαραυγής	154
173	Παλιοχωριού Σιράκου	129	19	Καστανέας	205	31	Ωραιοκάστρου	114
174	Παλιουρής	202	20	Κεφαλοχωρίου (Λυκορράχης)	195		<b>Σύνολο Επαρχίας</b>	<b>6.442</b>
175	Παπίγκου	183	21	Κλειδωνιάς	217		<b>Σύνολο Νομού Ιωαννίνων</b>	<b>158.193</b>
176	Παρακαλάμου	949	22	Λαγκάδας	201	<b>ΚΑ' ΝΟΜΟΣ ΚΑΒΑΛΑΣ</b>		
177	Παρδαλιτσής	107	23	Μαζίου	304	<b>1. Επαρχία Θάσου</b>		
178	Πεδινής	1.085	24	Μελισσόπετρας	143	Δήμοι:		
179	Πεντολάκκου	167	25	Μολιτσής	86	1	Θάσου	2.614
180	Περάματος	3.014	26	Μολυβδοσκεπάστου	173	Κοινότητες:		
181	Περάτη	89	27	Μοναστηρίου	108	1	Θεολόγου	2.119
182	Πέρδικας	200	28	Νικάνορος	57	2	Καλλιράχης	1.345
183	Περιβλέπτου	466	29	Οξιάς	98	3	Λιμεναρίου	2.309
184	Πεστών	236	30	Πάδων	91	4	Μαριών	667
185	Πετραλώνων	184	31	Παλιοσελλίου	136	5	Παναγίας	871
186	Πέτρας	439	32	Πηγής	199	6	Ποταμιάς	1.096
187	Πετροβουνίου	934	33	Πλαγιάς	173	7	Πρίνου	1.366
188	Πετσαλίου	324	34	Πληκατίου	133	8	Ραχωνίου	739
189	Πηγαδίων	139	35	Πουρνιάς	124	9	Σωτήρος	401
190	Πλασιών Μαλακασίου	255	36	Πύργου	168		<b>Σύνολο Επαρχίας</b>	<b>13.527</b>
191	Πλατανιάς (Γερακαρίου)	703	37	Πυρσόγιαννης	293	<b>2. Επαρχία Καβάλας</b>		
192	Πλατανίων	195	38	Φούρκας	56	Δήμοι:		
193	Πλατανούσσης	525	39	Χιονιάδων	52	1	Καβάλας	58.025
194	Πολυγύρου	238		<b>Σύνολο Επαρχίας</b>	<b>9.252</b>	2	Φιλίππων	5.542
195	Πολυδώρου	277		<b>3. Επαρχία Μετσόβου</b>		Κοινότητες:		
196	Πολυλόφου	161		Δήμοι:	2.917	1	Αμμισιανών	759
197	Πραμάντων	1.486		Μετσόβου	2.917	2	Αμυγδαλεώνος	1.572
198	Προσηλίου	159		Κοινότητες:		3	Ζυγού	1.421
199	Πρωτόπαππα	463		Ανηλίου	668	4	Κοκκινοχώματος	1.312
200	Ραβενίων	135		Ανθωχωρίου	235	5	Κορυφών	111
201	Ραδοβιζίου	232		Βοτονοσίου	305	6	Κρουνηρίου	527
202	Ραϊκού	87		Μηλέας	604	7	Λιμνιών	243
203	Ραφταναιών	158		Χρυσοβίτσας	1.100	8	Νέας Καρβάλης	1.950
204	Ρεπετίσσης	173		<b>Σύνολο Επαρχίας</b>	<b>5.829</b>	9	Παλαιάς Καβάλας	157
205	Ριαχόβου	138		<b>4. Επαρχία Παγωνίου</b>		10	Πολυγέρου	74
206	Ριζού	171		Δήμοι:		11	Χαλκερού	212
207	Ροδοτοπίου	1.050		Δελβινακίου	922	Κοινότητες:		
208	Ρωμανού	441		Κοινότητες:		1	Αγίας Μαρίας	178
209	Σενίκου	221		Ανηλίου	668	2	Αγίου Κοσμά	106
210	Σερβιανών	467		Ανθωχωρίου	235	3	Αργυροχωρίου	39
211	Σεριζιανών	171		Βοτονοσίου	305	4	Βασιλικού	416
212	Σιράκου	141		Μηλέας	604	5	Βήσσανης	365
213	Σιστρονίου	280		Χρυσοβίτσας	1.100	6	Διμοκρίου	135
214	Σιταριάς	253		<b>Σύνολο Επαρχίας</b>	<b>5.829</b>	7	Δολού	46
215	Σκαμνελίου	186		Δήμοι:		8	Δρυμάδων	82
216	Σκλιβανής	311		Δελβινακίου	922	9	Κακολάκκου	27
217	Σμυρτιάς	63		Κοινότητες:			<b>Σύνολο Επαρχίας</b>	<b>71.905</b>
218	Σουλοπούλου	74		Αγίας Μαρίας	178	<b>3. Επαρχία Νέστον</b>		
219	Σταυρακίου	2.508		Αγίου Κοσμά	106	Δήμοι:		
220	Τερόβου	527		Αργυροχωρίου	39	1	Χρυσουπόλεως	7.208
221	Τριστένου	161		Βασιλικού	416			
222	Τραπεζοβίου	304		Βήσσανης	365			
223	Φλαμπουραρίου	138		Διμοκρίου	135			
224	Φορτσίου	247		Δολού	46			
225	Φραγκιάδων	116		Δρυμάδων	82			
226	Φωτεινού	60		Κακολάκκου	27			
227	Χίνκας	285						
228	Χουλιαράδων	346						
229	Χρυσορράχης	245						
230	Ψήνας	114						
	<b>Σύνολο Επαρχίας</b>	<b>136.670</b>						

Αύξων αριθμός	Δήμοι και Κοινότητες	Πληθυσμός	Αύξων αριθμός	Δήμοι και Κοινότητες	Πληθυσμός	Αύξων αριθμός	Δήμοι και Κοινότητες	Πληθυσμός
	<b>Κοινότητες:</b>		2	Αγίας Τριάδος	1.030	84	Μακρυχωρίου	1.085
1	Αβραμυλιάς	99	3	Αγιοπηγής	420	85	Μαραθέας	1.083
2	Αγιάσματος	1.076	4	Αγίου Ακακίου	324	86	Μαράθου	181
3	Αγίου Κοσμά	56	5	Αγίου Βησσαρίου	175	87	Μάρκου	754
4	Γέροντα	493	6	Αγίου Γεωργίου	598	88	Μασχολορίου	495
5	Γραβούνης	803	7	Αγίου Δημητρίου	221	89	Ματαράγκας	1.796
6	Διαλεκτού	178	8	Αγίου Θεοδώρου	873	90	Μαυραχιδών	686
7	Διποτάμου	116	9	Αγναντέρου	2.129	91	Μαυρομματίου	1.683
8	Δυσβάτου	72	10	Αηδόνοχωρίου	267	92	Μελίσσης	373
9	Ελαφοχωρίου	75	11	Αμαράντιου	405	93	Μελισσοχωρίου	407
10	Ερατεινού	781	12	Αμπελικού	388	94	Μεσενικόλα	679
11	Ζαγκαδιάς	572	13	Αμπέλου	570	95	Μεσοβουνίου	74
12	Κεραμωτής	1.726	14	Αμυγδαλής	91	96	Μεταμορφώσεως	561
13	Κεχροκάμπου	513	15	Ανάβρας	1.227	97	Μητροπόλεως	1.619
14	Λεκάνης	632	16	Ανθρού	753	98	Μολόχας	222
15	Μακρυχωρίου	188	17	Ανθοχωρίου	502	99	Μορφοβουνίου	844
16	Νέας Καραύας	1.506	18	Αναγείου	189	100	Μοσχάτου	333
17	Ξεριά	483	19	Απιδέας	524	101	Μπελοκομίτης	202
18	Παραδείσου	468	20	Αργιθέας	206	102	Μυρίνης	979
19	Πέρνης	1.007	21	Αργυρίου	224	103	Νεοχωρίου	1.108
20	Πετροπηγής	596	22	Αρτεσιανού	1.471	104	Νεραΐδας	540
21	Πηγών	1.021	23	Ασημοχωρίου	266	105	Ευνοερίου	597
22	Πλαταμώνος	202	24	Αστρίτσης	202	106	Οζιάς	703
23	Ποντολίβαδου (Νέας Κώμης)	461	25	Αγλαδέας	454	107	Ορφανών	428
24	Χρυσοχωρίου	1.592	26	Βαθυλάκκου	251	108	Παλαιοκκλησίου	956
	<b>Σύνολο Επαρχίας</b>	<b>21.924</b>	27	Βατσουνιάς	615	109	Παλαιοχωρίου	553
	<b>4. Επαρχία Παγγαίου</b>		28	Βλασίου	168	110	Παλιουρίου	523
	<b>Δήμοι:</b>		29	Βλοχού	732	111	Πασχαλιτσής	559
1	Ελευθερουπόλεως	6.262	30	Βραγκιανών	521	112	Πεδινού	819
	<b>Κοινότητες:</b>		31	Γελάνης	667	113	Πεζουλίας (Αγ. Σεραφείμ)	547
1	Αγίου Ανδρέου	282	32	Γεφυριών	550	114	Πετρίλου	285
2	Ακροποτάμου	769	33	Γεωργικού	544	115	Πετρίνου	374
3	Αντιφιλιππων	813	34	Γοργοβιτών	609	116	Πετροχωρίου	106
4	Αυλής	559	35	Γραμματικού	623	117	Πετρωτού	133
5	Γαλήψου	372	36	Δασοχωρίου (Ζαρχανάδων)	443	118	Πεκοφύτου	297
6	Γεωργιανής	1.025	37	Δαφνοσπηλιάς	412	119	Πορτής	582
7	Δωματίων	512	38	Δρακότριπας	824	120	Προτίτσης	161
8	Ελαιοχωρίου	1.158	39	Δροσάτου	46	121	Προαστίου (Παραπρασταίνης)	2.012
9	Ελευθερών	1.369	40	Ελληνικών	109	122	Προδρόμου	1.000
10	Καριανής	710	41	Ελληνοκάστρου	255	123	Πτελοπούλας	327
11	Κηπίων	393	42	Ελληνοπύργου	398	124	Πύργου Ιθώμης	290
12	Μελισσοκομείου	440	43	Ερμητσίου	373	125	Πύργου Κιερίου	644
13	Μεσιάς	399	44	Ζαμίου	526	126	Ραχούλας	507
14	Μεσορόπης	648	45	Θερινού	69	127	Ρεντινής	573
15	Μουσοθένης	868	46	Θραυμιού	350	128	Ριζοβουνίου	501
16	Μυρτοφύτου	480	47	Ιτέας	1.521	129	Ρούσσου	623
17	Νέας Ηρακλείτσης	523	48	Καλής Κώμης	156	130	Σταυρού	954
18	Νέας Περάμου	2.032	49	Καλλιθήρου	1.152	131	Στεφανιάδος	85
19	Νικήσιανης	2.412	50	Καλλιφάντιου	1.262	132	Συκεών	385
20	Ορφανίου	701	51	Καλογριανών	760	133	Φαναρίου	958
21	Οφρυνίου	1.052	52	Καναλιών	744	134	Φύλιας	618
22	Παλαιοχωρίου	1.587	53	Καππά	296	135	Φουντωτού	49
23	Πλατανοτόπου	631	54	Καπταδοκικού	651	136	Φράγκου	513
24	Ποδοχωρίου	992	55	Καρβασαρά	57	137	Φυλακτής	464
25	Σιδηροχωρίου	645	56	Καρδίτσιμαγούλας	2.409	138	Φύλλου	973
26	Φωλεάς	587	57	Καρίτσας Δολοπάνων	221	139	Χάρματος	301
27	Χρυσοκάστρου	360	58	Καρσπλεσίου	476		<b>Σύνολο Επαρχίας</b>	<b>126.854</b>
	<b>Σύνολο Επαρχίας</b>	<b>28.581</b>	59	Καρποχωρίου	1.152		<b>Σύνολο Νομού Καρδίτσας</b>	<b>126.854</b>
	<b>Σύνολο Νομού Καβάλας</b>	<b>135.937</b>	60	Καρυάς	83			
			61	Καστανιάς	419			
			62	Καταφυγίου	311			
			63	Καταφύλλου	286			
			64	Κέδρου	1.017			
			65	Κερασέας	528			
			66	Κοσκινά	889			
			67	Κουμπουριανών	101			
			68	Κρανέας	890			
			69	Κρύας Βρύσης	541			
			70	Κρυονερίου	688			
			71	Κρυοπηγής	404			
			72	Κτιμένης	583			
			73	Κυψέλης	876			
			74	Λαζαρινάς	531			
			75	Λαμπερού	333			
			76	Λεονταρίου	1.376			
			77	Λεοντίου	126			
			78	Λεικής (Λασποχωρίου)	298			
			79	Λοζάδας	325			
			80	Λουτροπηγής	734			
			81	Λουτρού	448			
			82	Μαγούλας (Φαναρίου Μαγούλας)	922			
			83	Μαγουλίτσης	792			

<b>ΚΒ' ΝΟΜΟΣ ΚΑΡΔΙΤΣΗΣ</b>	
<b>Επαρχία Καρδίτσας</b>	
<b>Δήμοι:</b>	
1	Καρδίτσας
2	Μουζακίου
3	Παλαμά
4	Σοφάδων
	<b>Κοινότητες:</b>
1	Αγίας Παρασκευής

<b>ΚΓ' ΝΟΜΟΣ ΚΑΣΤΟΡΙΑΣ</b>	
<b>Επαρχία Καστοριάς</b>	
<b>Δήμοι:</b>	
1	Ακριτών
2	Άργους Ορεστικού
3	Βιτίσιου
4	Καστοριάς
5	Κλεισούρας
6	Νεστορίου
	<b>Κοινότητες:</b>
1	Αγίας Κυριακής
2	Αγίου Αντωνίου
3	Αγίου Ηλία
4	Αμμουδάρας
5	Αμπελοκήπων
6	Ασπροκκλησιάς
7	Αυγής
8	Βασιλειάδος

Αύξων αριθμός	Δήμοι και Κοινότητες	Πληθυσμός	Αύξων αριθμός	Δήμοι και Κοινότητες	Πληθυσμός	Αύξων αριθμός	Δήμοι και Κοινότητες	Πληθυσμός	
9	Βογατσικού	1.187	18	Αρκαδάδων	123	4	Μαγαζιών	358	
10	Βράχου	150	19	Αρμενάδων	248				
11	Γάβρου	238	20	Αυλιωτών	1.198		<b>Σύνολο Επαρχίας</b>	<b>2.236</b>	
12	Γέρμα	830	21	Αφώνας	234		<b>Σύνολο Νομού Κερκύρας</b>	<b>107.592</b>	
13	Γράμου	-	22	Άφρας	793	<b>ΚΕ' ΝΟΜΟΣ ΚΕΦΑΛΛΗΝΙΑΣ</b>			
14	Δενδροχωρίου	373	23	Βαλανείου	353	<b>1. Επαρχία Ιθάκης</b>			
15	Διαλεκτού	239	24	Βαρπατάδων	339	<b>Δήμοι:</b>			
16	Δισπηλίου	1.011	25	Βασιλατικών	179	<b>1</b> Ιθάκης			<b>1.715</b>
17	Επταχωρίου	432	26	Βάτου	482	<b>Κοινότητες:</b>			
18	Ζούσουλης	234	27	Βελονάδων	869	<b>1</b> Ανωγής			<b>70</b>
19	Ιεροπηγής	451	28	Βυρού	1.402	<b>2</b> Εξωγής			<b>44</b>
20	Καλοχωρίου	459	29	Βιταλάδων	532	<b>3</b> Κιονίου			<b>226</b>
21	Καστανοφύτου	76	30	Βουνιατάδων	239	<b>4</b> Λεύκης			<b>66</b>
22	Κορησού	1.152	31	Γαρδελάδων	332	<b>5</b> Περαχωρίου			<b>399</b>
23	Κορομηλέας	341	32	Γαστουρίου	1.161	<b>6</b> Πλατρείθιά			<b>251</b>
24	Κοτύλης	122	33	Γιαννάδων	798	<b>7</b> Σταυρού			<b>311</b>
25	Κρανιάνος	68	34	Δάφνης	339	<b>Σύνολο Επαρχίας</b>			<b>3.082</b>
26	Κυνέλης	60	35	Δουκάδων	547	<b>2. Επαρχία Κραναιάς</b>			
27	Κωσταραζίου	960	36	Δροσάτου	261	<b>Δήμοι:</b>			
28	Λάγκας	150	37	Εβροπούλων	464	<b>1</b> Αργοστολίου			<b>7.402</b>
29	Λακκομαίων	467	38	Ερεϊκούσσης	334	<b>Κοινότητες:</b>			
30	Λεύκης	711	39	Ζυγού	302	<b>1</b> Αγίας Ειρήνης			<b>306</b>
31	Λιθιάς	372	40	Καβαλλουρίου	389	<b>2</b> Αργινίων			<b>26</b>
32	Μακροχωρίου	244	41	Καβαδάδων	764	<b>3</b> Βαλεριάνου			<b>235</b>
33	Μανιάκων	2.229	42	Καλαφατιώνων	507	<b>4</b> Βλαχάτων Εικοσιμιάς			<b>684</b>
34	Μαυροκάμπου	76	43	Καμάρας	197	<b>5</b> Δαυγιάτων			<b>125</b>
35	Μαυροχωρίου	1.502	44	Κανακάδων	275	<b>6</b> Διλινάτων			<b>719</b>
36	Μελά	147	45	Καναλίου	2.686	<b>7</b> Καραβάδου			<b>232</b>
37	Μελανθίου	334	46	Καρουσάδων	1.312	<b>8</b> Κεραμειών			<b>202</b>
38	Μελισσοτόπου	422	47	Καστελλάνων Γύρου	232	<b>9</b> Κουρουκλάτων			<b>103</b>
39	Μεσοποταμιάς	2.372	48	Καστελλάνων Μέσης	518	<b>10</b> Λακήθρας			<b>372</b>
40	Μηλίτσας	375	49	Κάτω Γαρούνας	707	<b>11</b> Λουρδάτων			<b>160</b>
41	Νοστήμου	147	50	Κάτω Κορακιάνας	3.214	<b>12</b> Μαρκοπούλου			<b>165</b>
42	Οινόης	621	51	Κάτω Παυλιάνας	187	<b>13</b> Μάυράτων			<b>109</b>
43	Ομοροφκοκκλησιάς	109	52	Κληματιάς	477	<b>14</b> Μεταξάτων			<b>357</b>
44	Πενταβρύσου	851	53	Κοκκινίου	373	<b>15</b> Μουσάτων			<b>202</b>
45	Πολυκάμπτης	781	54	Κομπιτσιού	641	<b>16</b> Ξενοπούλου			<b>189</b>
46	Πτελέας	414	55	Κουραμάδων	239	<b>17</b> Ομαλών			<b>861</b>
47	Πτεριάς	243	56	Κουσιτάδων	426	<b>18</b> Πάστρας			<b>263</b>
48	Σηλαιών	101	57	Κρήνης	266	<b>19</b> Περατάτων			<b>437</b>
49	Σηπλίου	94	58	Κυνοπαστών	1.503	<b>20</b> Πεσάδας			<b>256</b>
50	Τσάκωνης	341	59	Λακάνων	705	<b>21</b> Πόρου			<b>1.071</b>
51	Χαλάρων	152	60	Λιπατάδων	1.070	<b>22</b> Σβορωνάτων			<b>488</b>
52	Χιλιοδένδρου	973	61	Μαγουλάδων	1.181	<b>23</b> Σκάλας			<b>563</b>
53	Χρυσής	256	62	Μαθρακιού	143	<b>24</b> Σπαρτιών			<b>441</b>
	<b>Σύνολο Επαρχίας</b>	<b>52.685</b>	63	Μακράδων	345	<b>25</b> Τρωϊανάτων			<b>227</b>
	<b>Σύνολο Νομού Καστοριάς</b>	<b>52.685</b>	64	Μαρμάρου	234	<b>26</b> Φαρακλάτων			<b>540</b>
			65	Μεσαριάς	223	<b>27</b> Φάρσων			<b>222</b>
			66	Μοραϊτικών	820	<b>28</b> Χιονάτων			<b>177</b>
			67	Μπενιτισίων	1.397	<b>Σύνολο Επαρχίας</b>			<b>17.134</b>
			68	Νεοχωρίου	1.748	<b>3. Επαρχία Πάλης</b>			
			69	Ξανθάτων	290	<b>Δήμοι:</b>			
			70	Οθωνών	98	<b>1</b> Ληξουρίου			<b>3.424</b>
			71	Πάγων	601	<b>Κοινότητες:</b>			
			72	Πέλεκα	715	<b>1</b> Αγίας Θέκλης			<b>281</b>
			73	Πεντατίου	317	<b>2</b> Αγκώνος			<b>160</b>
			74	Περβολίου	1.395	<b>3</b> Αθέρος			<b>172</b>
			75	Περουλάδων	672	<b>4</b> Δαμουλιανάτων			<b>174</b>
			76	Πετριτής	723	<b>5</b> Ζόλων			<b>129</b>
			77	Ραχτάδων	261	<b>6</b> Θηναίας			<b>224</b>
			78	Σγουράδων	282	<b>7</b> Καμινάτων			<b>241</b>
			79	Σιδαρίου	269	<b>8</b> Κατωγής			<b>269</b>
			80	Σιναράδων	1.091				
			81	Σκριπερού	580				
			82	Σπαρτίλα	774				
			83	Σταυρού	455				
			84	Στρογγυλής	514				
			85	Σοκρακιού	483				
			86	Χλοματιανών	854				
			87	Χλωμού	973				
			88	Χωρεπισκόπων	436				
				<b>Σύνολο Επαρχίας</b>	<b>105.356</b>				
				<b>2. Επαρχία Παξών</b>					
				<b>Κοινότητες:</b>					
			1	Γαϊφύ (Παξών)	1.244				
			2	Λάκκας	393				
			3	Λογγού	241				
				<b>Σύνολο Επαρχίας</b>	<b>2.878</b>				
				<b>3. Επαρχία Πάλης</b>					
				<b>Κοινότητες:</b>					

**ΚΔ' ΝΟΜΟΣ ΚΕΡΚΥΡΑΣ**

**1. Επαρχία Κερκύρας**

**Δήμοι:**

1	Θιναλίου	3.514
2	Κασσοπαίων	2.405
3	Κερκυραίων	36.293
4	Λευκιμαίων	4.257

**Κοινότητες:**

1	Αγίου Αθανασίου	233
2	Αγίου Ιωάννου	778
3	Αγίου Μάρκου	563
4	Αγίου Ματθαίου	1.629
5	Αγίου Νικολάου	492
6	Αγίου Προκοπίου	388
7	Αγίων Δέκα	626
8	Αγίων Δούλων	298
9	Αγραφών	455
10	Αγρού	447
11	Αλειμματάδων	152
12	Αλεπούς	1.523
13	Αντιπερνών	268
14	Άνω Γαρούνας	275
5	Άνω Κορακιάνας	1.259
6	Άνω Παυλιάνας	510
7	Αργυράδων	1.795

Αύξων αριθμός	Δήμοι και Κοινότητες	Πληθυσμός	Αύξων αριθμός	Δήμοι και Κοινότητες	Πληθυσμός	Αύξων αριθμός	Δήμοι και Κοινότητες	Πληθυσμός
9	Κοντογενάδας	121	26	Κουλαδίου	392	6	Άσπρούλας	247
10	Κουβαλάτων	196	27	Κοκκινιάς	228	7	Αυγερινού	414
11	Μονοπολάτων	191	28	Κορωνούδας	322	8	Βυθού	252
12	Νυφίου	67	29	Κρηστόνης	980	9	Γαλατινής	2.097
13	Ριφίου	64	30	Λειψοδρίου	513	10	Δαμασκηνιάς	354
14	Σκινέως	169	31	Μανδρών	684	11	Δάφνης	63
15	Σουλλάρων	272	32	Μαυρονερίου	1.094	12	Διλόφου	112
16	Φαβατάτων	209	33	Μεγάλης Βρύσης	909	13	Διχειμάρρου	82
17	Χαβδάτων	393	34	Μεγάλης Στέρνας	605	14	Δραγασιάς	138
18	Χαβριάτων	256	35	Μελανδίου	193	15	Δρυσοβουνού	531
	<b>Σύνολο Επαρχίας</b>	<b>7.012</b>	36	Μεσιανού	1.028	16	Ερατύρας	1.460
	<b>4. Επαρχία Σάμης</b>		37	Μικροκάμπου	1.021	17	Ζώνης	196
	Δήμοι:		38	Μικρού Δάσου	415	18	Καλονερίου	617
1	Πυλαρέων	1.172	39	Μουριών	868	19	Κλεισωρείας	106
	Κοινότητες:		40	Μυριοφύτου	845	20	Κορυφής	208
1	Αγίου Νικολάου	171	41	Νέας Σάντας	2.023	21	Κριμηνίου	142
2	Αντιπάτων Ερίσου	165	42	Νέου Αγιονερίου	1.617	22	Λευκοθέας	96
3	Άσου	83	43	Νέου Γυναικοκάστρου	1.515	23	Λικνιάδων	67
4	Βαρές	38	44	Ξυλοκερατέας	611	24	Λούβρης	62
5	Βασιλικιάδων	126	45	Παλαιού Αγιονερίου	691	25	Μεσολόγγου	126
6	Γριζάτων	323	46	Πεδινού	1.097	26	Μικροκάστρου	532
7	Καραβομύλου (Βλαχάτων)	296	47	Πευκοδάσους	569	27	Μολόχας	201
8	Καρυάς	43	48	Πλαγιάς	1.146	28	Μόρφης	142
9	Κοθρέα	126	49	Ποντοπρακλείας	880	29	Ναμάτων	186
10	Κομιτάτων	130	50	Ποντοκρασεάς	282	30	Παλαιοκάστρου	467
11	Μεσοβουνίων	138	51	Σταθμού Μουριών	1.363	31	Πελεκάνου	614
12	Νεοχωρίου	44	52	Σταυροχωρίου	523	32	Πενταλόφου	652
13	Πατρικάτων	64	53	Τερπύλλου	978	33	Πλακιάς	51
14	Πλαγιάς	104	54	Τριποτάμου	101	34	Πλατανιάς	148
15	Πουλιάτων	161	55	Φύσκα	446	35	Πολυκαστάνου	197
16	Πυργίου	419	56	Χέρσου	1.292	36	Πολυλάκκου	91
17	Σάμης	928	57	Χρυσοπέτρας	1.081	37	Ροδοχωρίου	136
18	Τουλιάτων	291	58	Χωρυγίου	878	38	Σημάντρου	87
19	Φισκάρδου	293		<b>Σύνολο Επαρχίας</b>	<b>61.387</b>	39	Σισανίου	414
20	Χαλιωτάτων	131		<b>2. Επαρχία Παιονίας</b>		40	Σκαλοχωρίου	212
	<b>Σύνολο Επαρχίας</b>	<b>5.246</b>		Δήμοι:		41	Τραπεζίτισης	203
	<b>Σύνολο Νομού Κεφαλληνίας</b>	<b>32.474</b>	1	Αξιουπόλεως	3.081	42	Χορηγού	144
			2	Γουμένισσας	4.539	43	Χρησαυγής	194
				Κοινότητες:			<b>Σύνολο Επαρχίας</b>	<b>23.465</b>

**ΚΕΤ ΝΟΜΟΣ ΚΙΛΙΚΙΣ**

**1. Επαρχία Κιλίκης**

Δήμοι:

1	Κιλίκης	13.128
2	Πολυκάστρου	5.750
	Κοινότητες:	
1	Αγίας Παρασκευής	341
2	Αγίου Μάρκου (Αγίου Αντωνίου)	243
3	Ακρίτα	483
4	Αμαράντων	609
5	Αναβρυτού	205
6	Ανθοφύτου	416
7	Αντιγονείας	386
8	Αξιοχωρίου	562
9	Άσπρου	953
10	Βάθης	532
11	Βαπτιστού	589
12	Βαφιοχωρίου	1.135
13	Γαλλικού	881
14	Γερακαρίου	358
15	Δροσάτου	1.138
16	Ελληνικού	203
17	Επταλόφου	719
18	Ευζώνων	1.514
19	Ευκαρπίας	539
20	Θεοδοσίων	231
21	Ισώματος	419
22	Καμπάνης	1.101
23	Καστανεών	970
24	Κάτω Θεοδωρακίου	368
25	Κεντρικού	424

1	Αγίου Πέτρου	1.917
2	Γοργόπης	1.654
3	Γρίβας	779
4	Ειδομένης	533
5	Ευροπού	2.314
6	Κάρπης	391
7	Καστανερής	344
8	Λιβαδίων	257
9	Μεσιάς	363
10	Πλαγίων	327
11	Πολυπέτρου	538
12	Ρυζίων	1.282
13	Σκρά	350
14	Τούμπας	784
15	Φανού	216
16	Φιλυριάς	654
	<b>Σύνολο Επαρχίας</b>	<b>20.323</b>
	<b>Σύνολο Νομού Κιλίκης</b>	<b>81.710</b>

**ΚΖ. ΝΟΜΟΣ ΚΟΖΑΝΗΣ**

**1. Επαρχία Βοΐου**

	Δήμοι:	
1	Νεάπολης	2.760
2	Σιατίστης	5.688
3	Τσοπλίου	2.234
	Κοινότητες:	
1	Αγιάσματος	151
2	Αγίας Σωτήρας	81
3	Αγίων Αναργύρων	57
4	Αλιακμονος	316
5	Αξιόκαστρου	137

	<b>Σύνολο Επαρχίας</b>	<b>23.465</b>
	<b>2. Επαρχία Εορδαίας</b>	
	Δήμοι:	
1	Πτολεμαΐδος	25.195
	Κοινότητες:	
1	Αγίου Χριστοφόρου	791
2	Αναρράχης	1.151
3	Ανατολικού	965
4	Αρδάσσης	1.201
5	Ασβεστοπέτρας	828
6	Βλάστης	671
7	Γαλατείας	532
8	Δροσερού	377
9	Εμπορίου	922
10	Εξοχής	81
11	Ερμακιάς	489
12	Καρδιάς	-
13	Καρυοχωρίου	634
14	Κλείτου	1.063
15	Κομάνου	817
16	Κομνηνών	1.047
17	Μαυροπηγής	774
18	Μεσοβουνού	530
19	Μηλοχωρίου	796
20	Ολυμπιάδος	889
21	Πενταβρύσου	203
22	Περδικά	1.867
23	Ποντοκόμης	1.261
24	Προαστίου	1.178
25	Πτελεώνος	115
26	Πύργων	855
27	Σπηλιάς	114
28	Φούφα	827
29	Χαραυγής	1.096
	<b>Σύνολο Επαρχίας</b>	<b>47.269</b>

Αύξων αριθμός	Δήμοι και Κοινότητες	Πληθυσμός	Αύξων αριθμός	Δήμοι και Κοινότητες	Πληθυσμός	Αύξων αριθμός	Δήμοι και Κοινότητες	Πληθυσμός	
<b>3. Επαρχία Κοζάνης</b>			<b>ΚΕ' ΝΟΜΟΣ ΚΟΡΙΝΘΙΑΣ</b>			69	Ματίου .....	323	
Δήμοι:			<b>Επαρχία Κορινθίας</b>			70	Μεγάλου Βάλτου .....	486	
1	Αιανής .....	1.946	Δήμοι:			71	Μελισσίου .....	1.108	
2	Βελβεντού .....	3.722	<b>Επαρχία Κορινθίας</b>			72	Μέσης Συναικίας Τρικάλων .....	223	
3	Κοζάνης .....	32.514	1	Αγ. Θεοδώρων .....	5.084	73	Μεσσηνίου .....	324	
4	Πολυμύλου .....	849	2	Βέλους-Νεράντζης .....	3.773	74	Μικρού Βάλτου .....	306	
5	Σερβίων .....	4.127	3	Κορινθίου .....	27.412	75	Μοσχιάς .....	291	
6	Φιλιππούπολης .....	937	4	Λουτρακίου Περαχώρας .....	11.068	76	Μουλκίου .....	1.232	
Κοινότητες:			5	Ευλοκάστρου .....	6.087	77	Μπόζικα .....	379	
1	Αγίας Παρασκευής .....	628	6	Σικυώνος .....	9.167	78	Μπολατίου .....	608	
2	Αγίου Δημητρίου .....	1.034	Κοινότητες:			79	Νεμέας .....	4.045	
3	Ακρινής .....	1.163	1	Αγγελοκάστρου .....	669	80	Νέων Βρυσουλών .....	173	
4	Αλωνακίων .....	433	2	Αγιο Βασιλείου .....	318	81	Ξανθοχωρίου .....	219	
5	Αμυγδαλέας .....	206	3	Αγίου Ιωάννου .....	1.320	82	Ξυλοκερίνης .....	1.106	
6	Ανθοτόπου .....	266	4	Αιχινίου .....	377	83	Παναριτίου .....	492	
7	Άνω Κώμης .....	1.488	5	Αιχινίου .....	338	84	Πανοράματος .....	106	
8	Αυλών .....	490	6	Αθικίων .....	2.093	85	Παραδεισίου .....	152	
9	Βαθυλάκκου .....	634	7	Άνω Τρικάλων .....	168	86	Πασιού .....	1.062	
10	Βατερού .....	703	8	Αρχαίας Κορινθίου .....	2.115	87	Πελλήνης .....	161	
11	Γουλιών .....	250	9	Αρχαίας Νεμέας .....	703	88	Περιγαλιού .....	1.194	
12	Δρεπάνου .....	1.152	10	Αρχαίας Φενεού .....	326	89	Πετρίου .....	366	
13	Ελάτης .....	806	11	Αρχαίων Κλεωνών .....	642	90	Πισίων .....	769	
14	Ιμέρων .....	333	12	Ασπροκάμπου .....	314	91	Πιτσών .....	874	
15	Καισάρειας .....	942	13	Άσσου .....	2.061	92	Πουλλίτισης .....	772	
16	Καλαμιάς .....	271	14	Βελίνης .....	254	93	Πύργου .....	529	
17	Καπνοχωρίου .....	473	15	Βοχαϊκού .....	990	94	Ρεθίου .....	237	
18	Καρυδίτσας .....	949	16	Βραχατίου .....	2.299	95	Ρίζης .....	530	
19	Καταφυγίου .....	218	17	Γαλατά .....	142	96	Σαρανταπήχου .....	352	
20	Κάτω Κώμης .....	389	18	Γαλατακίου .....	1.408	97	Σικυώνος .....	1.002	
21	Κερασεάς .....	573	19	Γελινιατικών (Σπαρτιατικών) .....	745	98	Σολομού .....	829	
22	Κοιλιάδος .....	839	20	Γκούρας .....	367	99	Σουληναρίου .....	327	
23	Κοιλών .....	1.460	21	Γονούσης .....	216	100	Σουλίου .....	541	
24	Κοντοβουνίου .....	239	22	Δάφνης .....	363	101	Σοφιστών .....	148	
25	Κρανιδίων .....	699	23	Δενδρού .....	135	102	Σοφικού .....	1.774	
26	Κρόκου .....	2.780	24	Δερβενίου .....	1.252	103	Στενού .....	140	
27	Λευκάρων .....	288	25	Διμηνίου .....	614	104	Στεφανίου .....	382	
28	Λευκόβρυσης .....	922	26	Δροσοπηγής (Μπασίου) .....	106	105	Σταμάτκας .....	998	
29	Λευκοπηγής .....	1.309	27	Εβροστινής - Ροζενών .....	1.064	106	Στομίσι .....	359	
30	Λιβαδερού .....	1.588	28	Ελληνικού .....	114	107	Στυλίων .....	226	
31	Λιβερών .....	112	29	Ελληνοχωρίου .....	274	108	Σταμφολιάς .....	200	
32	Λυγερής .....	191	30	Εξαμιλιών (Εξαμιλλίων) .....	1.973	109	Συκέας .....	641	
33	Μαυροδενδρίου .....	1.162	31	Ευαγγελιστριάς .....	315	110	Ταρσινών .....	434	
34	Μεσιανής .....	489	32	Ζεμενού .....	514	111	Τιτάνης .....	216	
35	Μεταμορφώσεως .....	546	33	Ζευγολατείου .....	3.993	112	Φενεού .....	290	
36	Μεταξά .....	593	34	Θαλερού .....	255	113	Χαλκείου .....	333	
37	Μικροβάλτου .....	753	35	Θροφαρίου .....	143	114	Χελυδορέου .....	245	
38	Νεράϊδας .....	182	36	Ισθμίας .....	2.247	115	Χίλιομοδιού .....	1.718	
39	Ξηρολίμνης .....	461	37	Καισαρίου .....	486	116	Ψαρίου .....	473	
40	Οινόης .....	198	38	Καλιάνων .....	265	<b>Σύνολο Επαρχίας .....</b>			<b>141.823</b>
41	Πετρανών .....	715	39	Καλλιθέας .....	273	<b>Σύνολο Νομού Κορινθίας .....</b>			<b>141.823</b>
42	Πλατανορρεύματος .....	1.112	40	Καμαρίου .....	1.064	<b>ΚΘ' ΝΟΜΟΣ ΚΥΚΛΑΔΩΝ</b>			
43	Πολυρράχου .....	438	41	Καρυάς .....	555	<b>1. Επαρχία Άνδρου</b>			
44	Πρωτοχωρίου .....	741	42	Καστανιάς .....	263	Δήμοι:			
45	Πτελέας .....	175	43	Καστρακίου .....	301	1	Άνδρου .....	1.598	
46	Ροδιανής .....	403	44	Κατακαλίου .....	263	Κοινότητες:			
47	Ροδίτου .....	371	45	Κάτω Άσσου .....	896	1	Αμολόχου .....	42	
48	Ρυακίου .....	389	46	Κάτω Διμηνίου .....	980	2	Άνω Γαυρίου .....	113	
49	Ρυμνίου .....	278	47	Κάτω Λουτρού .....	774	3	Αποικίων .....	274	
50	Σιδερά .....	318	48	Κάτω Συναικίας Τρικάλων .....	291	4	Απροβάτου .....	328	
51	Σκήτης .....	395	49	Κάτω Ταρσού .....	30	5	Αρνά .....	186	
52	Σπάρτου .....	226	50	Κεφαλαρίου .....	380	6	Βιταλίου .....	76	
53	Τρανοβάλτου .....	1.126	51	Κλένιας .....	814	7	Βουρκωτής .....	136	
54	Τριγωνικού .....	381	52	Κλημεντίου .....	279	8	Γαυρίου .....	747	
55	Χρωμίου .....	277	53	Κοκκωνίου .....	1.086	9	Καππαριάς .....	171	
<b>Σύνολο Επαρχίας .....</b>			54	Κορφοτίτσας .....	149	10	Κατακοίλου .....	190	
<b>Σύνολο Νομού Κοζάνης .....</b>			55	Κόρφου .....	336	11	Κορθίου .....	573	
<b>150.386</b>			56	Κουταλά .....	693	12	Κοχίλου .....	184	
			57	Κουτσίου .....	172	13	Λαμύρων .....	320	
			58	Κρηνών .....	863	14	Μακροταντάλου .....	244	
			59	Κρουονερίου .....	953	15	Μεσαριάς .....	839	
			60	Κυλλήνης (Μπουζίου) .....	142	16	Μπατσιού .....	776	
			61	Λαγκαδαϊκών .....	220	17	Όρμου Κορθίου .....	594	
			62	Λαλιάτου .....	477	18	Παλαιοκάστρου .....	191	
			63	Λαύκας .....	399	19	Παλαιοπόλεως .....	164	
			64	Λεοντίου .....	417				
			65	Λεχαιού .....	2.319				
			66	Λυγιάς .....	458				
			67	Λυκοποριάς .....	1.042				
			68	Μάννας .....	670				

αριθμός	Δήμοι και Κοινότητες	Πληθυσμός	Αξών αριθμός	Δήμοι και Κοινότητες	Πληθυσμός	Αξών αριθμός	Δήμοι και Κοινότητες	Πληθυσμός	
	Πιτροφού	298	16	Θολαριών	195		<b>Δ' ΝΟΜΟΣ ΛΑΚΩΝΙΑΣ</b>		
	Στενιών	328	17	Καταπόλων	377		<b>1. Επαρχία Γυθείου</b>		
	Συνετίου	267	18	Κεραμωτής	119		Δήμοι:		
	Φελλού	142	19	Κινιδάρου	291		1	Γυθείου	4.572
	<b>Σύνολο Επαρχίας</b>	<b>8.781</b>	20	Κορωνίδος	591		Κοινότητες:		
	<b>2. Επαρχία Θήρας</b>		21	Κορώνου	848		1	Αγίου Βασιλείου	180
	Δήμοι:		22	Κουφονησιών	275		2	Αιγίων	291
	Ιητών	1.654	23	Μελάνων	605		3	Δροσπηγής	124
	Κοινότητες:		24	Μέσης	118		4	Δρυμού	207
	Ακρωτηρίου	333	25	Μονής	215		5	Έξω Νυμφίου	213
	Ανάφης	261	26	Ποταμιάς	258		6	Καλυβίων	119
	Άνω Μεριάς	296	27	Σαγκρίου	389		7	Καρβελά	248
	Βόθωνος	436	28	Σκαδού	124		8	Καρυοπόλεως	161
	Βουρβούλου	340	29	Σχοινούσσης	122		9	Κοκκάλας	339
	Εμπορείου	1.847	30	Φιλοτίου	1.679		10	Κονακίων	200
	Έξω Γωνιάς	226	31	Χαλκείου	526		11	Κότρωνα	611
	Επισκοπής Γωνιάς	904		<b>Σύνολο Επαρχίας</b>	<b>17.093</b>		12	Κρήνης	133
	Ημεροβιγλίου	412		<b>6. Επαρχία Πάρου</b>			13	Λαγιάς	537
	Θήρας	1.629	1	Δήμοι:			14	Λυγερέα	82
	Θηρασιάς	233		1	Πάρου	3.838	15	Μαραθέας	125
	Καρτεράδου	709		Κοινότητες:			16	Μυρσίνης	195
	Μεγαλοχωρίου	335	1	1	Αγκαϊριάς	792	17	Νεοχωρίου	262
	Μεσαριάς	982	2	2	Αντιπάρου	819	18	Πλατάνου	208
	Οίας	589	3	3	Αρχιλόχου	801	19	Πυρρίχου	117
	Πύργου Καλλίστης	618	4	4	Κώστου	365	20	Σιδηροκάστρου	200
	Σικίνου	267	5	5	Λευκών	872	21	Σκαμμακίου	101
	Φολεγάνδρου	262	6	6	Μαρπήσσης	813	22	Σκουταρίου	210
	<b>Σύνολο Επαρχίας</b>	<b>12.333</b>	7	7	Ναούσης	2.110	23	Χωσαρίου	131
	<b>3. Επαρχία Κέας</b>			<b>Σύνολο Επαρχίας</b>	<b>10.410</b>		<b>2. Επαρχία Επιδαύρου Λιμνράς</b>		
	Κοινότητες:			<b>7. Επαρχία Σύρου</b>			Δήμοι:		
	Δρυοπίδος	795		Δήμοι:			1	Έλους	4.483
	Ιουλίδος (Κέας)	1.245		1	Άνω Σύρου	1.652	2	Μολάων	3.010
	Κορησσίας	542		2	Ερμούπολεως	13.030	3	Νεαπόλεως Βοιών	2.606
	Κύθνου	837		3	Μυκονίων	5.365	Κοινότητες:		
	<b>Σύνολο Επαρχίας</b>	<b>3.417</b>		Κοινότητες:			1	Αγγελάνας	505
	<b>4. Επαρχία Μήλου</b>			1	Άνω Μεριάς	814	2	Αγίου Γεωργίου	537
	Δήμοι:			2	Βάρης	1.124	3	Αγίου Δημητρίου Ζάρακος	850
	Μήλου	3.222		3	Γαλήσσας	483	4	Αγίου Δημητρίου Μονεμβασίας	283
	Σερίφου	1.095		4	Μάννα	1.258	5	Αγίου Ιωάννου	508
	Κοινότητες:			5	Πάγου	702	6	Αγίου Νικολάου Βοιών	867
	Αδάμαντος	1.168		6	Ποσειδωνιάς	708	7	Αγίου Νικολάου Μονεμβασίας	210
	Άπολλωνιάς	1.160		7	Φοίνικος	733	8	Αγίων Αποστόλων	489
	Άρτεμίωνος	800		8	Χρυσών	180	9	Άνω Καστανέας	124
	Ζιμώλου	728		<b>Σύνολο Επαρχίας</b>	<b>26.049</b>		10	Απιδέας	791
	<b>Σύνολο Επαρχίας</b>	<b>8.173</b>		<b>8. Επαρχία Τήνου</b>			11	Ασωπού	1.185
	<b>5. Επαρχία Νάξου</b>			Δήμοι:			12	Βελανιδιών	629
	Δήμοι:			1	Τήνου	3.965	13	Βελιών	591
	Νάξου	4.442		Κοινότητες:			14	Γλυκόβρυσης	1.268
	Κοινότητες:			1	Αγάτης	203	15	Δαιμονίας	477
	Αγίου Αρσενίου	1.016		2	Δύο Χωριών	279	16	Ελαιάς	352
	Κιτιάλης	427		3	Ιστερνίων	232	17	Ελαφονήσου	725
	Μοργού	330		4	Καλλονής	382	18	Ελίκας	612
	Περάθου	1.024		5	Κάμπου	353	19	Ελληνικού	287
	Πικεσίνης	214		6	Καρδιανής	100	20	Ιέρακος	357
	Ρέλου	655		7	Κτικαδού	244	21	Κάμπου	602
	Ριούτση	89		8	Κώμης	367	22	Καστανέας	176
	Σανιάδου	299		9	Πανόρμου	508	23	Κουπιών	121
	Σλήνης	192		10	Στενής	546	24	Κρεμαστής	368
	Σινιάδου	558		11	Τριαντάρου	255	25	Κυπαρισσίου	388
	Μαριώνος	513		12	Φαλατάδου	313	26	Λαμποκάμπου	203
	Νακού	157		<b>Σύνολο Επαρχίας</b>	<b>7.747</b>		27	Λαχίου	521
	Νουσπής	111		<b>Σύνολο Νομού Κυκλάδων</b>	<b>94.005</b>		28	Λιρών	168
	Ναυαγίων	219					29	Μεσοχωρίου	206
	Ναυαγίων	115					30	Μεταμορφώσεως (Καταβόθρας)	476
							31	Μονεμβασίας	875



Αύξων αριθμός	Δήμοι και Κοινότητες	Πληθυσμός	Αύξων αριθμός	Δήμοι και Κοινότητες	Πληθυσμός	Αύξων αριθμός	Δήμοι και Κοινότητες	Πληθυσμός	
32	Νιάτων	789	57	Πετρίνας	300	2	Άκρης	230	
33	Νομίων	306	58	Πλατάνας	242	3	Αμουρίου	454	
34	Πακίων	471	59	Πολοβίτισης	162	4	Βάλανιδας	1.043	
35	Παντανάσσης	453	60	Ποταμιάς	254	5	Βερδικούσσης	2.974	
36	Παππαδιανικών	1.484	61	Προσηλίου	104	6	Βλαχογιαννίου	1.067	
37	Ρειγέας	511	62	Σελεγουδίου	85	7	Γαλινοβρύσης	551	
38	Συκέας	1.042	63	Σελασσίας	487	8	Γερανίων	379	
39	Ταλάντων	217	64	Σκούρας	483	9	Γιαννωτών	520	
40	Φοινικίου	520	65	Σουσιτιάνων	237	10	Δαμασίου	1.517	
41	Χάρακος	237	66	Σπαρτιάς	90	11	Δολίχης	496	
	<b>Σύνολο Επαρχίας</b>	<b>33.377</b>	67	Τραπεζαντής	176	12	Δομενίκου	652	
	<b>3. Επαρχία Λακεδαιμόνος</b>		68	Τρύπης	338	13	Ευαγγελισμού	807	
	Δήμοι:		69	Χρυσάφων	416	14	Καλλιθέας	830	
1	Σκάλας	6.919		<b>Σύνολο Επαρχίας</b>	<b>47.768</b>	15	Καρυάς	801	
2	Σπαρτιατών	14.084		<b>4. Επαρχία Οιτύλου</b>		16	Κεφαλοβρύσου	337	
	Κοινότητες:			Δήμοι:		17	Κοκκινογείου	357	
1	Αγίας Ειρήνης	193	1	Αρεοπόλεως	1.171	18	Κοκκινοσηλίου	764	
2	Αγίου Ιωάννου	692	2	Διτρού	1.273	19	Κρανέας Ελασσόνας	3.264	
3	Αγίου Κωνσταντίνου	255	3	Οιτύλου	821	20	Κρυόβρυσης	323	
4	Αγίου Νικολάου	208		Κοινότητες:		21	Λιβαδίου	2.882	
5	Αγίων Αναργύρων	510		1	Αλικών	238	22	Λουτρού	841
6	Αγοριανής	288	2	Άνω Μπουλαριών	134	23	Λόφου	277	
7	Αγριάτων	159	3	Βάθειας	171	24	Λυκουδίου	427	
8	Αλεποχωρίου	152	4	Γερολιμένους	95	25	Μαγούλας	370	
9	Αλευρούς	169	5	Κοΐτας	472	26	Μεγάλου Ελευθεροχωρίου	907	
10	Αμυκλών	871	6	Κούνου	465	27	Μεσοχωρίου	693	
11	Αναβρυτής	128	7	Τοικκαλιών	145	28	Ολυμπιάδος	431	
12	Ανωγείων	512		<b>Σύνολο Επαρχίας</b>	<b>4.859</b>	29	Παλαιοκάστρου	429	
13	Άρνης	301		<b>Σύνολο Νομού Λακωνίας</b>	<b>95.696</b>	30	Πραιτωρίου	475	
14	Αρχοντικού	126				31	Πυθίου	1.113	
15	Αφισιού	600				32	Στεφανοβουνίου	728	
16	Βαμβακούς	230				33	Συκαμινέας	227	
17	Βαρβίτισης	180				34	Συκέας	833	
18	Βασαρά	372				35	Τσαρτισάνης	2.492	
19	Βασιλακίου	250				36	Φλαμπούρου	638	
20	Βασιλικής	85					<b>Σύνολο Επαρχίας</b>	<b>42.999</b>	
21	Βορδονίας	420					<b>3. Επαρχία Λαρίσης</b>		
22	Βουτιάνων	317					Δήμοι:		
23	Βρεσθένων	420				1	Λαρίσης	113.090	
24	Γερακίου	1.393				2	Πλατυκάμπου	2.525	
25	Γεωργιτσίου	586					Κοινότητες:		
26	Γκοριτσάς	772				1	Αγίου Γεωργίου	222	
27	Γοράνων	313				2	Αγίων Αναργύρων	908	
28	Δάφνης	375				3	Αγναντερής	276	
29	Δαφνίου	1.009				4	Αμπελακίων	470	
30	Θεολόγου	402				5	Αμυγδαλέας	395	
31	Καλλιθέας	226				6	Αρμενίου	1.036	
32	Καλλονής	102				7	Βουνιάνων	416	
33	Καλυβίων Σοχάς	374				8	Γλαύκης	912	
34	Καρίτισης	263				9	Διλόφου	263	
35	Καρυών	660				10	Δοξάρια	301	
36	Καστανίας	81				11	Ελατείας	659	
37	Καστορείου	753				12	Ελευθερίου	466	
38	Κεφαλά	315				13	Ελευθερών	419	
39	Κλαδά	393				14	Ευαγγελισμού	200	
40	Κοκκίνων Λουριών	203				15	Ζαπκείου	760	
41	Κονιδίτισης	241				16	Καλοχωρίου	987	
42	Κροκεών	1.384				17	Κιλελέρ (Κυψέλης)	894	
43	Λάγιου	228				18	Κοιλιάδος	715	
44	Λευκοχώματος	342				19	Κουτσοχέρου	347	
45	Λογγιάστρας	506				20	Κραννώνος	208	
46	Λογκανικού	716				21	Κυπαρισσίου	351	
47	Μαγούλας	1.447				22	Κυψελοχωρίου	301	
48	Μελίσσης	121				23	Λουτρού	364	
49	Μελιτινής	184				24	Μακρυχωρίου	1.773	
50	Μυστρά	790				25	Μάνδρας	618	
51	Ξηροκαμπίου	1.722				26	Μαυροβουνίου	391	
52	Παλαιόβρυσης	125				27	Μεγάλου Μοναστηρίου	657	
53	Παλιοπαναγίας	517				28	Μελίας	821	
54	Παρορειού	251				29	Μελίσσης	650	
55	Πελλάνας	541				30	Μελισσοχωρίου	646	
56	Περιοβλιών	135				31	Μικρού Βουνού	302	
						32	Μοσχοχωρίου	399	

**ΑΑ'. ΝΟΜΟΣ ΛΑΡΙΣΗΣ**

1. Επαρχία Αγιάς		
Κοινότητες:		
1	Αγιάς	4.014
2	Αετολόφου	405
3	Αμυγδαλής	525
4	Ανάβρας	760
5	Ανατολής	397
6	Γερακαλίου	346
7	Δήμητρας	408
8	Ελάφου	301
9	Καλαμακίου	672
10	Καρίτισης	729
11	Καστρίου	377
12	Μαρμαρινής	402
13	Μεγαλοβρύσου	328
14	Μελβοΐας	2.004
15	Μεταξοχωρίου	616
16	Νερομύλων	329
17	Ποταμιάς	312
18	Σκήτης	554
19	Σκληθρόν	300
20	Στομίου	663
21	Σωτηρίτισης	420
	<b>Σύνολο Επαρχίας</b>	<b>14.862</b>
2. Επαρχία Ελασσόνας		
Δήμοι:		
1	Ελασσόνας	9.250
2	Σαρανταπόρου	1.896
Κοινότητες:		
1	Αζώρου (Βουβάλας)	724

Κωδικός αριθμός	Δήμοι και Κοινότητες	Πληθυσμός	Αύξων αριθμός	Δήμοι και Κοινότητες	Πληθυσμός	Αύξων αριθμός	Δήμοι και Κοινότητες	Πληθυσμός	
33	Μύρων	1.277	23	Σκοπιάς	332	19	Νικηθιανού	141	
34	Ναμάτων	160	24	Σκοτούσης	746	20	Πρίνας	22	
35	Νέας Λεύκης	198	25	Σταυρού	939	21	Σκινιά	22	
36	Νέου Περιβολίου	604	26	Υπερείας	524	22	Φουρνής	340	
37	Νέσσωνος	168	27	Χαλκιάδων	590	23	Χουμεριάκου	35	
38	Νέων Καρυών	718		<b>Σύνολο Επαρχίας</b>	<b>22.583</b>		<b>Σύνολο Επαρχίας</b>	<b>23.251</b>	
39	Νικαίας	2.840		<b>Σύνολο Νομού Λαρίσης</b>	<b>270.612</b>		<b>4. Επαρχία Συττίας</b>		
40	Νίκης	577					Δήμοι:		
41	Ομολίου	838		<b>ΔΕ' ΝΟΜΟΣ ΛΑΣΙΘΙΟΥ</b>					
42	Ομορφωρίου	664		<b>1. Επαρχία Ιεραπέτρας</b>					
43	Όσσης	651		Δήμοι:					
44	Παραποτάμου	372		1	Ιεραπέτρας	12.519	1	Σητείας	7.340
45	Πουρναρίου	603		2	Νέων Μαλών	929	Κοινότητες:		
46	Ραχούλας	656		Κοινότητες:					
47	Σπηλιάς	324		1	Αγίου Ιωάννου	1.069	1	Αγίας Τριάδος	156
48	Συκουρίου	2.554		2	Ανατολής	1.288	2	Αγίου Γεωργίου	248
49	Σωτηρίου	356		3	Γδογίων	137	3	Αγίου Στεφάνου	72
50	Τεμπών	84		4	Καβουσίου	711	4	Απιδίων (Μέσα Απιδίου)	39
51	Τερπιθέας	1.244		5	Καλαμαύκας	617	5	Αρμένων	34
52	Χάλκης	2.009		6	Κάτω Χωρίου	1.364	6	Αγλαδίων	40
53	Χαράς	408		7	Μακρυλιάς	184	7	Έξω Μουλιανών	52
54	Ψυχικού	176		8	Μεσελέρων	187	8	Ζάκρου	91
	<b>Σύνολο Επαρχίας</b>	<b>151.223</b>		9	Μουρνιών	156	9	Ζίρου	77
	<b>4. Επαρχία Τυρνάβου</b>			10	Μύθων	364	10	Καρυδίου	18
	Δήμοι:			11	Μύρτου	596	11	Κατσιδωνίου	17
1	Αμπελώνας	5.819		12	Παρχείας Αμμου	793	12	Κρωών	32
2	Τυρνάβου	12.197		13	Ρίζης	111	13	Λάστρου	28
	Κοινότητες:				<b>Σύνολο Επαρχίας</b>	<b>21.025</b>	14	Λιθινών	48
1	Αιγάνης	878			<b>2. Επαρχία Λασιθίου</b>		15	Μαρωνίας	20
2	Αργυροπουλείου	2.013			Κοινότητες:		16	Μέσα Μουλιανών	33
3	Βρυοτόπου	761		1	Αβρακόντε	437	17	Μυρσίνης	19
4	Γιάννουλης	3.284		2	Αγίου Γεωργίου	781	18	Ορεινού	41
5	Γόννων	2.535		3	Αγίου Κωνσταντίνου	174	19	Παλαϊοκάστρου	1.40
6	Δελεριών	1.002		4	Έξω Ποτάμων	128	20	Παπαγαλιανών	35
7	Δένδρων	1.196		5	Καμινακίου	383	21	Περιβολακίων	13
8	Ιτέας	346		6	Κάτω Μετοχίου	223	22	Πευκών	60
9	Καλλιπεύκης	741		7	Λαγού	219	23	Πισκοκεφάλου	82
0	Κρανέας	434		8	Μαρμακέτου	164	24	Πραισού	10
1	Παλαιοπύργου	292		9	Μέσα Λασιθίου	280	25	Ρούσσας Εκκλησίας	17
2	Πυργετού	1.759		10	Πλάτης	190	26	Σκοπής	93
3	Ραψάνης	1.682		11	Τζερωιάδου	1.079	27	Σταυροχωρίου	97
4	Ροδιάς	963		12	Ψυχρού	290	28	Σταυρομένου	30
5	Φαλάνης	3.043			<b>Σύνολο Επαρχίας</b>	<b>4.348</b>	29	Σφάκας	51
	<b>Σύνολο Επαρχίας</b>	<b>38.945</b>			<b>3. Επαρχία Μιραμπέλλου</b>		30	Σχινοκαψάλων	49
	<b>5. Επαρχία Φαρσάλων</b>				Δήμοι:		31	Τουρλωτής	50
	Δήμοι:			1	Αγίου Νικολάου	8.574	32	Χαμεζίου	30
1	Φαρσάλων	8.457		2	Νεαπόλεως	2.965	33	Χανδρά	39
	Κοινότητες:				<b>Σύνολο Επαρχίας</b>	<b>4.348</b>	34	Χρυσοπηγής	17
1	Αγίου Γεωργίου	273			<b>3. Επαρχία Λασιθίου</b>			<b>Σύνολο Επαρχίας</b>	<b>22.641</b>
2	Αμπελίας	400			Δήμοι:			<b>Σύνολο Νομού Λασιθίου</b>	<b>71.271</b>
3	Αχλιδίου	396			1	Μυρναίων	4.34		
4	Βαμβακούς	1.092			Κοινότητες:				
5	Βασιλή	395		1	Αγίου Αντωνίου	137	1	Αγίου Δημητρίου	63
6	Βρυσών	611		2	Βουλισμένης	323	2	Αγίου Ευστατίου	28
7	Δασολόφου	405		3	Βραχασίου	982	3	Αγκαρυώνων	15
8	Δένδρων	115		4	Βρουχά	285	4	Ατσικής	1.07
9	Διλόφου	399		5	Βρυσών	429	5	Βάρους	43
0	Ερετριας	997		6	Ελούντας	1.522	6	Δάφνης	19
1	Ζωοδόχου Πηγής	296		7	Έξω Λακκωνίων	346	7	Θάνους	47
2	Καλλιθέας	297		8	Ζενίων	199	8	Καλλιθέας	21
3	Κάτω Βασιλικών	429		9	Καλού Χωρίου	1.075	9	Καλλιόπης	35
4	Κατωχωρίου	617		10	Καρυδίου	153	10	Καμινίων	32
5	Κρήνης	754		11	Καστελίου Φουρνής	177	11	Καρπασίου	19
6	Μεγάλου Ευνυδρίου	880		12	Κριτούς	2.478	12	Κάσπακα	94
7	Ναθρακίου	668		13	Κρούστα	630	13	Καταλάκκου	12
8	Νεράιδας	263		14	Λατιδιάς	352	14	Κονιά	55
9	Πολυδαμείου	490		15	Λιμνών	485	15	Κοντοπουλίου	65
0	Πολυμερίου	456		16	Λούμα	150	16	Κορνού	36
1	Ρευματιάς	280		17	Μέσα Λακκωνίων	321	17	Λιβαδοχωρίου	60
2	Σιτοχώρου	482		18	Μιλάτου	391			

Αύξων αριθμός	Δήμοι και Κοινότητες	Πληθυσμός	Αύξων αριθμός	Δήμοι και Κοινότητες	Πληθυσμός	Αύξων αριθμός	Δήμοι και Κοινότητες	Πληθυσμός
18	Λύχνων	315	17	Μεσαγρού	1.077	31	Πλατυστόμων	358
19	Μουδρου	1.038	18	Μιστεγνών	620	32	Πόρου	240
20	Νέας Κούταλης	438	19	Μόριας	1.761	33	Σύβρου	458
21	Παναγίας	448	20	Μυχού	276	34	Τσουκαλάδων	454
22	Πεδινού	398	21	Νέων Κυδωνιών	492	35	Φτερνού	183
23	Πλάκας	365	22	Παλαιοκήτου	1.425	36	Χαραδιατικών	231
24	Πλατέος	694	23	Παμφίλων	1.247	37	Χορτάτων	138
25	Πορτιανού	251	24	Παναγιούδας	656	<b>Σύνολο Επαρχίας</b>		
26	Ρεπανιδίου	302	25	Παππάδου	1.499	<b>Σύνολο Νομού Ξευκάδος</b>		
27	Ρουσοπούλιου	215	26	Περάματος	598			
28	Ρωμανού	544	27	Πηγής	568			
29	Σαρδών	401	28	Πλακάδου	353			
30	Σκανδαλιού	100	29	Πύργων Θερμής	415			
31	Τσιμανδριών	292	30	Σκοπέλου	2.006			
32	Φισίνης	208	31	Συκούντος	338			
			32	Ταξιαρχών	444			
			<b>Σύνολο Επαρχίας</b>					
<b>Σύνολο Επαρχίας</b>		<b>17.931</b>	<b>4. Επαρχία Πλωμαρίου</b>					
<b>2. Επαρχία Μηθύνης</b>			<b>Δήμοι:</b>					
<b>Δήμοι:</b>			1	Πλωμαρίου	3.637			
<b>Κοινότητες:</b>			<b>Κοινότητες:</b>					
1	Ερεσού	1.553	1	Ακρασίου	259	1	Αγίας Τριάδος	325
2	Καλλονής	5.074	2	Αμπελικού	291	2	Αγίου Ιωάννου	66
3	Μηθύνης	1.514	3	Μεγαλοχωρίου	488	3	Αγίων Θεοδώρων	386
4	Πέτρας	2.442	4	Νεοχωρίου	261	4	Αϊδινίου	395
			5	Παλαιοχωρίου	651	5	Αμαλιαπόλεως	486
<b>Κοινότητες:</b>			6	Πλαγιάς	652	6	Ανάβρας	899
1	Αγίας Παρασκευής	2.491	7	Σταυρού	241	7	Ανθοτόπου	325
2	Άγρας	1.049	8	Τρύφωνα	373	8	Αχιλλείου	669
3	Ανεμότιας	713	<b>Σύνολο Επαρχίας</b>			9	Βρουναίνης	550
4	Αντίσσης	1.412	<b>Σύνολο Νομού Λέσβου</b>			10	Δρυμόνος	284
5	Αργέννου	268	<b>ΑΛ' ΝΟΜΟΣ ΑΕΓΥΚΑΔΟΣ</b>			11	Ευξεινουπόλεως	2.296
6	Βατούσης	663	<b>1. Επαρχία Ξευκάδος</b>			12	Κοκκοτών	303
7	Λεπετύμνου	151	<b>Δήμοι:</b>			13	Κροκίου	992
8	Μεσοτόπου	1.004	1	Λευκάδος	6.721	14	Κωφών	184
9	Νάτης	297	2	Μεγανησιού	1.246	15	Μικροθηβών	624
10	Πελόπης	506	3	Σφακιωτών	1.404	16	Πλατάνου	915
11	Πτερούντας	155	<b>Κοινότητες:</b>			17	Πτελεσού	1.810
12	Σιγρίου	368	1	Αγίου Ηλία	186	18	Σούρλης	1.775
13	Σκαλοχωρίου	824	2	Αγίου Νικητά	112	19	Φυλάκης	115
14	Στύψης	1.026	3	Αγίου Πέτρου	647	<b>Σύνολο Επαρχίας</b>		
15	Συκαμινέας	426	4	Αθανίου	227	<b>2. Επαρχία Βόλου</b>		
16	Υψηλομετόπου	135	5	Αλεξάνδρου	566	<b>Δήμοι:</b>		
17	Φίλιας	802	6	Απολλωνικής	317	1	Βελεστίνου	3.852
18	Χιδήρων	465	7	Βασιλικής	368	2	Βόλου	77.192
			8	Βαυκερής	73	3	Ιωλκού	2.115
			9	Βλαχού	498	4	Νέας Αγχιάλου	5.421
<b>Σύνολο Επαρχίας</b>		<b>23.338</b>	10	Βουρνικά	208	5	Νέας Ιωνίας	28.537
<b>3. Επαρχία Μυτιλήνης</b>			11	Δραγάνου	129	<b>Κοινότητες:</b>		
<b>Δήμοι:</b>			12	Δρυμόνος	133	1	Αγίου Βλασίου	930
1	Αγιάσου	2.988	13	Εγκλουβής	333	2	Αγίου Γεωργίου Νηλείας	1.208
2	Λουτροπόλεως Θερμής	1.024	14	Εξανθείας	336	3	Αγίου Γεωργίου Φερών	1.088
3	Μυτιλήνης	24.953	15	Επισκοπής	86	4	Αγ. Δημητρίου Πηλίου	795
4	Πολυχνίτου	3.162	16	Ευγήρου	249	5	Αγ. Λαυρεντίου	714
<b>Κοινότητες:</b>			17	Καλαμιστίου	307	6	Αγριάς	4.544
1	Αγίας Μαρίνης	605	18	Καλάμου	379	7	Αερινού	507
2	Αλυφαντιών	647	19	Καριατών	340	8	Άλλης Μεριάς	1.661
3	Ασμάτων	398	20	Καρυάς	957	9	Ανηλίου	429
4	Αφάλωνος	481	21	Καστού	50	10	Άνω Λεσχονίων	1.395
5	Βασιλικών	741	22	Κατούνης	772	11	Αργαλαστής	1.967
6	Βρίσας	969	23	Κατωχωρίου	178	12	Αφειτών	430
7	Ιππείου	860	24	Κομηλίου	48	13	Βυζίτσης	375
8	Κάπης	722	25	Κονταρινής	251	14	Γλαφυρών	481
9	Κάτω Τρίτους	865	26	Μαραντοχωρίου	340	15	Διμηνίου	1.982
10	Κεραμείων	407	27	Νεοχωρίου	377	16	Δρακείας	891
11	Κλειούς	580	28	Νικόλη	223	17	Ζαγοράς	2.636
12	Κώπης	222	29	Νυδρίου	783	18	Καλαμακίου	154
13	Λάμπου Μύλων	164	30	Πηγαδησιάνων	205	19	Καλών Νερών	485
14	Λισβορίου	616				20	Καναλίων	1.424
15	Λουτρών	1.363				21	Κάτω Λεσχονίων	1.409
16	Μανταμάδου	1.418				22	Κατωχωρίου	353
						23	Κεραμίδιου	737
						24	Κερασείας	437
						25	Κισσού	467
						26	Λαμπινούς	134
						27	Λαύκου	948

Δήμοι και Κοινότητες	Πληθυσμός	Αύξων αριθμός	Δήμοι και Κοινότητες	Πληθυσμός	Αύξων αριθμός	Δήμοι και Κοινότητες	Πληθυσμός
Κακρινίτισης	651	31	Καρδαμύλης	574	41	Λευκοχώρας	299
Κακρυρράχης	694	32	Καρυβουνίου	91	42	Λουτρού	140
έστοχιου	152	33	Καστανέας	196	43	Λυκοτράφου	322
ήλων	1.304	34	Κέντρου	262	44	Μαγγανιακού	182
ήλινης	767	35	Λαγκάδας	182	45	Μαγούλας	161
ικρού Περιβολακίου	399	36	Λαδά	231	46	Μαδένης	172
ουρεσίου	499	37	Λαικών	758	47	Μάλτας	162
σοχωρίου	776	38	Μηλέας	195	48	Μάνδρας	89
νόβρυσης	296	39	Μικράς Μαντινείας	606	49	Μάνεση	456
ρουχτίου	298	40	Μικρομάνης	735	50	Μαντζαρίου	146
ριβλέπτου	1.009	41	Νεδούσης	206	51	Μαυροματιού Ιθώμης	402
νακατών	395	42	Νεοχωρίου	1.124	52	Μαυροματιού Παμίσου	356
ρταριάς	1.093	43	Νομιστή	162	53	Μερόπης	767
ουρίου	592	44	Πηγαδιών	251	54	Μίλα	152
ομουρίου	984	45	Πητών	149	55	Νεοχωρίου Αριστομένου	272
ομούλου	1.835	46	Πηδηματος	411	56	Νεοχωρίου Ιθώμης	331
σκλου	915	47	Πλατέος	520	57	Οιγαλίας	412
αγατών	211	48	Πλάτσης	311	58	Παλαιοκάστρου	182
αφανοβικείου	1.835	49	Πολιανής	229	59	Παραπουγκίου	119
της	597	50	Προαστίου	435	60	Πεύκου	146
κερίου	1.629	51	Προσλίου	201	61	Πυλαλίστρας	190
αγκαράδας	751	52	Πύργου	181	62	Πιπερίτσης	132
<b>ύνολο Επαρχίας</b>	<b>163.380</b>	53	Ρηγλίων	176	63	Πλατανόβρυσης	90
<b>3. Επαρχία Σκοπέλου</b>		54	Σαϊδόνας	236	64	Πολίχνης	274
<b>ήμοι:</b>		55	Σπερχογείας	554	65	Πολυλόφου	171
ίννησου	2.985	56	Σταματινού	128	66	Πουλιτσίου	70
ίθου	5.096	57	Σταυροπηγίου	525	67	Ρευματιάς	132
πέλου	2.972	58	Σαπηριανικών	293	68	Σιάμου	132
<b>οιότητες:</b>		59	Τραχήλας	207	69	Σκάλας	512
σσης	1.271	60	Τσερίων	258	70	Σολακίου	172
ματος	415		<b>ύνολο Επαρχίας</b>	<b>68.510</b>	71	Σπαταλίου	152
<b>ύνολο Επαρχίας</b>	<b>12.739</b>		<b>2. Επαρχία Μεσσηνίας</b>		72	Στενυκλάρου	124
<b>ύνολο Νομού Μαγνησίας</b>	<b>198.434</b>		<b>ήμοι:</b>		73	Στέρνας	546
		1	Ανδρούσης	780	74	Στρέφου	572
		2	Μελιγαλά	1.405	75	Τρικώρφου	472
		3	Μεσσήνης	6.519	76	Τριόδου	222
			<b>οιότητες:</b>		77	Τσουκαλαϊκών	290
		1	Αβραμίου	628	78	Φίλια	232
		2	Αγριλιάς	137		<b>ύνολο Επαρχίας</b>	<b>31.372</b>
		3	Αγριλοβούνου	123		<b>3. Επαρχία Πυλίας</b>	
		4	Αμφιδέας	512		<b>ήμοι:</b>	
		5	Αναλήψεως	413	1	Πύλου	2.472
		6	Ανδανίας	169		<b>οιότητες:</b>	
		7	Ανθούσης	139	1	Αδριανής	305
		8	Άνω Μελλείας	168	2	Ακριτοχωρίου	303
		9	Αριστοδημείου	368	3	Αμπελοκήπων	140
		10	Αριστομένου	557	4	Αχλαδοχωρίου	356
		11	Αρσινόης	241	5	Βασιλιτσίου	640
		12	Βαλύρας	1.038	6	Βλάση	165
		13	Βελίκας	330	7	Βλαχοπούλου	1.172
		14	Βουταινής	184	8	Βουναρίων	226
		15	Δασοχωρίου	39	9	Γλυφάδας	262
		16	Δεσύλλα	417	10	Δάρα	458
		17	Διαβολιτσίου	979	11	Δροσιάς	115
		18	Διοτίων	415	12	Ευαγγελισμού	488
		19	Δραΐνας	76	13	Ίκλαινης	342
		20	Ελληνοεκκλησίας	334	14	Καινούργου Χωρίου	98
		21	Εύας	689	15	Καλλιθέας	556
		22	Ζερμπισίων	212	16	Καλοχωρίου	209
		23	Ζευγολατείου	599	17	Καπλανίου	297
		24	Ηλέκτρας	143	18	Καρποφόρων	340
		25	Καλαμαρά	133	19	Καστανίων	43
		26	Καλλιρόης	414	20	Κοκκίνου	118
		27	Καλογερόρραχης	202	21	Κόμπων	114
		28	Καλυβίων	85	22	Κορυφασίου	688
		29	Καρνασίου	215	23	Κορώνης	1.794
		30	Καρτερολίου	491	24	Κουκουναράς	643
		31	Κατσαρού	598	25	Κουρτακίου	162
		32	Κάτω Μελλείας	423	26	Κρεμμυδίων	947
		33	Κεντρικού	175	27	Κυνηγού	506
		34	Κεφαλινού	191	28	Λαχανάδας	164
		35	Κεφαλαβρύσου	158	29	Λογγάς	1.007
		36	Κλήματος	130	30	Λυκίσσης	90
		37	Κορομηλέας	115	31	Μαθίας	84
		38	Κουτίφαρη	135	32	Μανιακίου	73
		39	Κωνσταντίνων	221	33	Μαργελίου	74
		40	Λαμπαινής	290	34	Μεθώνης	1.177

ΔΕΥΤΕΡΟΣ ΝΟΜΟΣ ΜΕΣΣΗΝΙΑΣ

1. Επαρχία Καλαμών

<b>ήμοι:</b>	
ματάς	44.052
<b>ιότητες:</b>	
Νικολάου	472
Νίκωνος	607
Φλώρου	182
ου	294
ου	211
ας	326
νίας	410
κρών	89
ων	194
ου	224
κας	658
μούλου	126
ς	487
λάμου	345
ου	1.354
ουρίου	294
ασίας	339
ν	1.247
ουλιτιάς	153
μάματος	1.240
ιάς	112
ου	1.271
ουσης	158
ου	375
ουρίου	352
ου	394
ου	196
ου	1.140
ου	641
ου	180

Αύξων αριθμός	Δήμοι και Κοινότητες	Πληθυσμός	Αύξων αριθμός	Δήμοι και Κοινότητες	Πληθυσμός	Αύξων αριθμός	Δήμοι και Κοινότητες	Πληθυσμός
35	Μεσοποτάμου	372	41	Νέδας	254	35	Ωραιοί	1.308
36	Μεσοχωρίου	207	42	Ξηροκάμπου	54		<b>Σύνολο Επαρχίας</b>	<b>91.063</b>
37	Μεταμορφώσεως	322	43	Παλαιού Λουτρού	80		<b>Σύνολο Νομού Σάνθας</b>	<b>91.063</b>
38	Μηλίτσης	286	44	Περδικονερίου	163	<b>ΔΗ. ΝΟΜΟΣ ΠΕΛΛΗΣ</b>		
39	Μηλιωτίου	161	45	Πέτρας	121	<b>1. Επαρχία Αλφειάς</b>		
40	Μυρσινοχωρίου	125	46	Πλατανίων	223	<b>Δήμοι:</b>		
41	Νέας Κωρώνης	416	47	Πλάτης	226	1	Αριδαίας	4.939
42	Νερομούλου	454	48	Πολυθέας	135	<b>Κοινότητες:</b>		
43	Παντερίου	339	49	Προδρόμου	94	1	Αλάρου	583
44	Παπαφλέσσα	125	50	Πύργου	839	2	Αργαγγέλου	666
45	Παππουλιών	208	51	Ραπτοπούλου	218	3	Αψάλου	1.254
46	Πελεκανάδας	247	52	Ραχών	319	4	Βορεινού	1.364
47	Πεταλιδίου	1.300	53	Ροδιάς	113	5	Γαρεφείου	723
48	Πετριτσίου	228	54	Σελλά	201	6	Δωροθέας	658
49	Πηδάσου	174	55	Σιδηροκάστρου	322	7	Εξαπλατανού	2.069
50	Πύλας	190	56	Σιτοχωρίου	56	8	Θεοδωρακείου	745
51	Ρωμανού	360	57	Σκληρού	89	9	Θηριοπέτρας	361
52	Σουλτηγαρίου	575	58	Σπηλιάς	588	10	Ίδας	671
53	Υαμείας	136	59	Στασίμου	124	11	Κρανέας	149
54	Φαλάνθης	352	60	Στασίου	99	12	Κωνσταντίας	724
55	Φοινίκης	104	61	Συρρίζου	139	13	Λουτρακίου	1.129
56	Φοινικούντος	635	62	Τριπύλας	88	14	Λυκοστόμου	368
57	Χανδρινού	1.002	63	Φαρακλάδας	315	15	Μεγαπλατανού	506
58	Χαραυγής	289	64	Φλεσιάδος	51	16	Μηλέας	1.295
59	Χαρακοπιού	949	65	Φλόκας	66	17	Νερομούλων	268
60	Χατζή	902	66	Χαλαζονίου	250	18	Νοτίας	436
61	Χράνων (Κακορρεύματος)	469	67	Χαλκιά	163	19	Ξιφιανής	879
62	Χρυσοκελλαριάς	612	68	Χριστιανουπόλεως (Χριστιανού)	384	20	Όρμης	712
63	Χωματάδας	282	69	Χρυσοχωρίου	192	21	Περικλείας	444
	<b>Σύνολο Επαρχίας</b>	<b>28.454</b>	70	Ψαριού	539	22	Πιπεριών	627
	<b>4. Επαρχία Τριφυλίας</b>			<b>Σύνολο Επαρχίας</b>	<b>38.625</b>	23	Πολυκαρπίου	1.141
	<b>Δήμοι:</b>			<b>Σύνολο Νομού Μεσσηνίας</b>	<b>166.964</b>	24	Προμάχων	1.862
1	Γαργαλιάνων	5.310	<b>ΑΖ. ΝΟΜΟΣ ΞΑΝΘΗΣ</b>			25	Σαρακηνών	449
2	Κυπαρισσίας	5.149	<b>1. Επαρχία Σάνθας</b>			26	Σωσάνδρας	1.174
3	Φιλιατρών	6.592	<b>Δήμοι:</b>			27	Τσακών	1.062
4	Χώρας	3.135	1	Ξάνθης	37.463	28	Φιλωτίας	677
	<b>Κοινότητες:</b>		2	Σταυρουπόλεως	1.043	29	Φουστάνης	583
1	Αγαλιανής	325	<b>Κοινότητες:</b>			30	Χρυσής	461
2	Αγίου Σώστου	173	1	Αβάτου	1.014	<b>Σύνολο Επαρχίας</b>		
3	Αγριλιάς	154	2	Αβδήρων	1.455	<b>2. Επαρχία Γιαννικίων</b>		
4	Αετού	811	3	Γαλάνης	102	<b>Δήμοι:</b>		
5	Αμπελιώνας	212	4	Γενισέας	2.317	1	Γιαννιτσών	25.392
6	Αμπελοφύτου	416	5	Γέρακα	569	2	Κρύας Βρύσης	5.767
7	Άνω Δωρίου	194	6	Δαφνώνας	369	3	Πέλλης	2.374
8	Αρμενίων	317	7	Διομηδείας	2.762	<b>Κοινότητες:</b>		
9	Αρπικίου	48	8	Εξοχής	1.563	1	Αγίου Λουκά	1.290
10	Αυλώνας	327	9	Ερασίου	1.710	2	Αγροσυκέας	429
11	Βάλας	284	10	Ευλάλου	4.598	3	Αθρών	1.613
12	Βανάδας	134	11	Ευμοίρου	1.509	4	Ακρολίμνης	1.192
13	Βασιλικού	484	12	Εχίνου	3.020	5	Αμπελιών	1.162
14	Βρυσών	189	13	Θερμών	1.396	6	Ανύδρου	490
15	Γλυκορριζίου	137	14	Καρυφύτου	347	7	Αξού	2.038
16	Δωρίου	1.628	15	Κιμμεριών	2.807	8	Αραβησσού	1.512
17	Ελαίας	337	16	Κοιμητών	564	9	Αχλαδοχωρίου	501
18	Εξοχικού	196	17	Κοτύλης	2.356	10	Γαλαταδίων	2.039
19	Κακαλετριού	129	18	Κουτσού	963	11	Δάφνης	1.021
20	Καλιτσαινής	101	19	Μαγγάνων	859	12	Δροσερού	558
21	Καλογερεσίου	78	20	Μαγκιού	548	13	Δυτικού	476
22	Καλού Νερού	641	21	Μάνδρας	635	14	Εσθβάτων	1.569
23	Καμαρίου	95	22	Μύκης	6.767	15	Καλής	1.463
24	Καρών	136	23	Μυρωδάτου	678	16	Καλλιπόλεως	708
25	Κεφαλόβρυσης	190	24	Νέας Κεσσάνης	1.249	17	Καλυβίων	1.344
26	Κόκλα	428	25	Νεοχωρίου	515	18	Καρωπίσσης	2.087
27	Κοπανακίου	1.403	26	Ολβίου	593	19	Λάκκας	430
28	Κούβελα	218	27	Πατοχιάς	165	20	Λιταρού	550
29	Κρυονερίου	63	28	Πηγαδίων	634	21	Μανδάλου	1.023
30	Λαντουνάτου	54	29	Πολυσίτου	584	22	Μελισσίου	879
31	Λεύκης	293	30	Σατρών	1.068	23	Μυλοτόπου	2.071
32	Λυκοδεσίου (Χρυσικού)	48	31	Σελέρου	4.100	24	Νέας Πέλλης	1.631
33	Μάλης	105	32	Σελίνου	433	25	Παλαιού Μυλοτόπου	819
34	Μάλης	207	33	Σουνίου	875			
35	Μαραθοπόλεως	418	34	Τοξοτών	2.125			
36	Μεταξάδας	167						
37	Μοναστηρίου	81						
38	Μουζακίου	399						
39	Μουριατάδας	205						
40	Μύρου (Μοίρα)	109						

Δήμοι και Κοινότητες	Πληθυσμός	Αύξων αριθμός	Δήμοι και Κοινότητες	Πληθυσμός	Αύξων αριθμός	Δήμοι και Κοινότητες	Πληθυσμός
αιψύτου	1.446	30	Νέας Αγαθουπόλεως	467	44	Νέας Κερασούντος	1.036
γιαρίου	373	31	Νέας Εφέσου	1.516	45	Νέας Σαμούντος	613
νάς	770	32	Νέας Τραπεζούντος	504	46	Νέας Σινόπης	919
ωλλίου (Γυψοχωρίου)	971	33	Νεοκαισαρείας	465	47	Νέου Σφηνωτού (Σφηνωτού)	102
<b>Όλο Επαρχίας</b>	<b>65.988</b>	34	Παλαιστάνης	664	48	Νικολιτσίου	540
<b>3. Επαρχία Εδέσσης</b>		35	Παλαιού Ελευθεροχωρίου	686	49	Νικοπόλεως (Σμυρτούλας)	331
<b>μοι:</b>		36	Παλαιού Κεραμίδιου	793	50	Παναγίας	561
σης	17.659	37	Παντελεήμονος (Πλαταμώνος)	1.104	51	Παππαδατών	881
ρας	9.253	38	Παραλίας	765	52	Πέτρας	515
<b>κοινότητες:</b>		39	Περιστάσεως	1.730	53	Πολυσταφύλου	331
ο Αθανασίου	436	40	Πλαταμώνος (Σταθμού)	1.586	54	Ρευματιάς	213
ι	1.005	41	Πόρων	723	55	Ριζοβουνίου	845
σοφής	1.813	42	Πύδνης	1.829	56	Ριζών	188
νίου	1.459	43	Ρητίνης	1.578	57	Ρωμιάς	813
ου	851	44	Ρουακίων	583	58	Σκεπαστού	222
άν	526	45	Σβορώνου	1.807	59	Σκαδά	251
ματικού	389	46	Σεβαστής	513	60	Σταυροχωρίου	292
διάς	949	47	Σκοπίνης	1.075	61	Στεφάνης	567
μμερίου	1.014	48	Σφενδαμίου	1.209	62	Τρικάστρου	99
ου	587	49	Τριλόφου	694	63	Τσαγκαροπούλου	229
γίτσας	1.036	50	Φωτεινών	883	64	Φλαμπόπουρος	181
ίας	399		<b>Σύνολο Επαρχίας</b>	<b>116.763</b>	65	Χεμαδιού	386
ίας	1.630		<b>Σύνολο Νομού</b>	<b>116.763</b>	66	Ωρωπού	1.398
ίνης	466					<b>Σύνολο Επαρχίας</b>	<b>58.628</b>
ήτου Ηλίου	1.477					<b>Σύνολο Νομού Πρεβέζης</b>	<b>58.628</b>
ίου	1.212						
ρας	670						
ουριάς	963						
<b>Όλο Επαρχίας</b>	<b>43.794</b>						
<b>Όλο Νομού Πέλλας</b>	<b>138.761</b>						

**Μ' ΝΟΜΟΣ ΠΡΕΒΕΖΗΣ**

1. Επαρχία Νικοπόλεως και Πάργας		
Δήμοι:		
1	Θεσπρωτικού	1.936
2	Πάργας	1.900
3	Πρεβέζης	15.119
4	Φιλιππιάδος	4.040
Κοινότητες:		
1	Αγίας	918
2	Αγίου Γεωργίου	745
3	Αηδονιάς	185
4	Αρμουδιάς	267
5	Ανθούσης	661
6	Αναγείου	313
7	Άνω Ράχης	316
8	Άσσου	503
9	Αχερουσίας	295
10	Βαλανιδόρραχης	619
11	Βαλανιδούσσης	212
12	Βουβοποτάμου	551
13	Βράχου	392
14	Βρυσούλας	337
15	Γαλατά	314
16	Γοργομήλου	1.107
17	Γυμνοτόπου	561
18	Δεσποτικού	335
19	Δρυοφύτου	324
20	Εκκλησιών	122
21	Θεμέλου	454
22	Καμαρίνας (Ζαλόγγου)	451
23	Καναλίου	1.252
24	Καναλακίου	2.476
25	Καστρίου	352
26	Κερασώνος	435
27	Κλεισούρας	385
28	Κορώνης	623
29	Κοτσανοπούλου	402
30	Κουκουλίου	251
31	Κρανέας	1.153
32	Κρυοπηγής	343
33	Κυβέλης	459
34	Λιβαδαρίου	90
35	Λούρου	2.073
36	Λούτσας	531
37	Μελιανών	303
38	Μεσοποτάμου	503
39	Μιχαλιτσίου	389
40	Μουζακαϊκών	374
41	Μυρσίνης	513
42	Μύτικας	866
43	Ναρκίσσου	365

**ΜΑ' ΝΟΜΟΣ ΡΕΘΥΜΝΗΣ**

1. Επαρχία Αγίου Βασιλείου		
Κοινότητες:		
1	Αγίας Γαλήνης	1.041
2	Αγίου Βασιλείου	132
3	Αγίου Ιωάννου	265
4	Αγκουσελιανών	319
5	Ακουμιών	699
6	Αρδάκτου	239
7	Ασώματου	168
8	Δρυμισκού	80
9	Καρινών	256
10	Κεντροχωρίου	184
11	Κεραμέ	254
12	Κισσού	179
13	Κοξαρές	333
14	Κρύας Βρύσης	207
15	Λαμπαλής	154
16	Λευκογειών	299
17	Μαριού	280
18	Μελάμπων	790
19	Μουρνές	241
20	Μυζορρομα	394
21	Μύρβιου	380
22	Ορνές	123
23	Ροδακίνου	315
24	Σακτουριών	311
25	Σελλίων	527
26	Σπηλίου	792
	<b>Σύνολο Επαρχίας</b>	<b>8.962</b>
2. Επαρχία Δραρίου		
Κοινότητες:		
1	Αγίας Παρασκευής	127
2	Αγίου Ιωάννου	99
3	Αμαρίου	206
4	Άνω Μέρους	363
5	Αποδούλου	231
6	Αποστόλων	259
7	Βιζαρίου	111
8	Βισταγής	267
9	Βρυσών	179
10	Βωλεσώνων	218
11	Γερακαρίου	377
12	Ελενών	109
13	Θρόνου	125
14	Καλογέρου	127
15	Κουρουτών	129
16	Λαμπιτών	83

**ΑΘ' ΝΟΜΟΣ ΠΙΕΡΙΑΣ**

1. Επαρχία Πιερίας		
μοι:		
ου	4.553	
νίου	1.300	
ίνης	45.281	
ύρου	4.026	
ύρου	6.864	
κοινότητες:		
Δημητρίου	973	
Επιριδώνος	1.337	
ον	976	
γίου Ιωάννου	558	
	342	
	394	
ύς	1.800	
ύρας	562	
αρίου	681	
	621	
(Καλυβιαν Χαράδρας)	947	
έας	1.970	
ης (Δίου)	2.205	
έας	393	
νίων	484	
	660	
γ. Ιωάννου	678	
ιωτίσσης	1.717	
	3.736	
	326	
ύχης	999	
υριάς	3.366	
υ	243	
	2.091	
άλου	1.504	
ς	1.060	
	1.655	
τάμου	823	
αρίου	464	

Αύξων αριθμός	Δήμοι και Κοινότητες	Πληθυσμός	Αύξων αριθμός	Δήμοι και Κοινότητες	Πληθυσμός	Αύξων αριθμός	Δήμοι και Κοινότητες	Πληθυσμός
17	Λοχριάς	294	13	Καλονόκτου	181	6	Λοφαρίου	688
18	Μέρινα	314	14	Καρές	184	7	Νέας Σάντας	530
19	Μοναστηρακίου	180	15	Καστέλλου	108	8	Στρώμης (Στρώμης)	524
20	Νιθαύρεως	338	16	Κάτω Βαλαμονέρου	164	9	Φιλλύρας	4.402
21	Παντανάσσης	273	17	Κάτω Πόρου	70	<b>Σύνολο Επαρχίας</b>		<b>21.940</b>
22	Πατσού	161	18	Κουμίων	208	<b>Σύνολο Νομού Ροδόπης</b>		<b>103.190</b>
23	Πετροχωρίου	95	19	Κυριάννας	361	<b>ΜΓ' ΝΟΜΟΣ ΣΑΜΟΥ</b>		
24	Πλατανίων	215	20	Μαλακίων	153	<b>1. Επαρχία Ικαρίας</b>		
25	Πλατάνου	503	21	Μαρουλά	188	Δήμοι:		
26	Φουρφουρά	443	22	Μέσης	295	1	Αγίου Κηρύκου	2.387
<b>Σύνολο Επαρχίας</b>		<b>5.826</b>	23	Μούντρου	216	2	Φούρνων	1.380
<b>3. Επαρχία Μυλοποταίου</b>			24	Μυριοκεφάλων	340	Κοινότητες:		
Δήμοι:			25	Όρους	114	1	Αγίου Πολυκάρπου	599
1	Αναγείων	2.290	26	Παγκαλοχωρίου	201	2	Αρεβούσης	194
Κοινότητες:			27	Πηγής	436	3	Δάφνης	474
1	Αγγελιανών	704	28	Πρασιών	196	4	Ευδήλου	612
2	Αγιάς	216	29	Πρινέ	434	5	Καραβοστάμου	485
3	Αγίου Ιωάννου	71	30	Ρουσσοστατίου	257	6	Καρκιναγρίου	298
4	Αγίου Μάμαντος	519	31	Ρουστικών	309	7	Μαγγανίτου	151
5	Αίμονα	296	32	Σαΐτουρών	186	8	Περδικίου	411
6	Αλοίδων	302	33	Σελλίου	232	9	Ραχών	1.158
7	Αλφάς	324	34	Φραντζεσκιανών Μετοχιών	239	10	Φραντάτου	482
8	Αξού	710	35	Χαμαλευρίου	600	11	Χρυσοστόμου	295
9	Απλαδιανών	295	36	Χαρκίων	183	<b>Σύνολο Επαρχίας</b>		
10	Αρχαία Ελεύθερα	103	37	Χρομοναστηρίου	316	<b>8.926</b>		
11	Αχλαδέ	228	<b>ΜΒ' ΝΟΜΟΣ ΡΟΔΟΠΗΣ</b>			<b>2. Επαρχία Σάμου</b>		
12	Βενίου	331	<b>1. Επαρχία Κοροπηνής</b>			Δήμοι:		
13	Γαράζου	629	1	Κομοπηνής	39.927	1	Καρλοβασιών	5.357
14	Δαμαβόλου	210	Κοινότητες:			2	Πυθαγορείου	1.579
15	Δοξαρού	259	1	Αγίων Θεοδώρων	564	3	Σαμίων	5.824
16	Ελευθέρνης	246	2	Ατγείρου	1.527	Κοινότητες:		
17	Επισκοπής	241	3	Αμαξιάδων	1.608	1	Αγίου Κωνσταντίνου	406
18	Έρφων	469	4	Αμαράντων	2.026	2	Αγίων Θεοδώρων	153
19	Ζωνιανών	1.285	5	Αμβροσίας	1.390	3	Αμπέλου	351
20	Θεοδώρας	129	6	Ασωμάτων	2.790	4	Βαθός	2.903
21	Καλανδαρές	33	7	Γρατινής	2.749	5	Βουρλιωτών	705
22	Καλύβου	393	8	Θρυλορίου	1.460	6	Δρακίων	148
23	Κρυονερίου	234	9	Ίασμου	4.712	7	Καλλιθέας	220
24	Λιβαδίων	1.973	10	Ίμέρου	478	8	Καστανέας	257
25	Μαργαριτών	719	11	Κάλχαντος	1.375	9	Κοκκαρίου	894
26	Μελιδονίου	737	12	Καρυδιάς	220	10	Κονταϊκων	297
27	Μελισσουρακίου	68	13	Κοσμίου	1.819	11	Κοντακίτικων	888
28	Ορέ	181	14	Μαρωνείας	788	12	Κοσμαδαίων	215
29	Πανόριου	372	15	Μέσης (Παγουριών)	1.522	13	Κουμαϊκών	417
30	Πασαλιτών	54	16	Μιράνων	1.237	14	Κουμαραδαίων	190
31	Περάματος	1.462	17	Νέας Καλλιστής	592	15	Λέκας	560
32	Πρίνου	216	18	Νέου Σιδηροχωρίου	1.857	16	Μανολατών	167
33	Ροιμελής	374	19	Ξυλαγανής	2.212	17	Μαραθοκάμπου	1.892
34	Σισών	571	20	Οργάνης	3.107	18	Μαυρατζαίων	393
35	Σκεπαστής	238	21	Πανδρόσου	457	19	Μεσογείου	209
36	Σκουλοφίων	274	22	Πελαγίας	97	20	Μύλων	295
37	Χουμερίου	604	23	Πολυάνθου	885	21	Μυτιληνίων	2.602
38	Χώνου	146	24	Προσκυνητών	947	22	Νεοχωρίου	128
<b>Σύνολο Επαρχίας</b>		<b>18.506</b>	25	Σάλπης	815	23	Παγώνδου	1.406
<b>4. Επαρχία Ρεθύμνης</b>			26	Σώστου	3.562	24	Παλιοκάστρου	654
Δήμοι:			27	Φαναρίου	527	25	Πανδρόσου	179
1	Επισκοπής	1.533	<b>Σύνολο Επαρχίας</b>			<b>81.250</b>		
2	Ρεθύμνης	24.064	<b>2. Επαρχία Σαπών</b>			Δήμοι:		
Κοινότητες:			Κοινότητες:			Δήμοι:		
1	Αγίου Κωνσταντίνου	220	1	Σαπών	4.191	1	Αράτου	1.640
2	Άδελε	1.071	Κοινότητες:			2	Αρίσβης	2.671
3	Αμνάτου	290	1	Αράτου	1.640	3	Αρριανών	4.964
4	Άνω Βαλαμονέρου	144	2	Αρίσβης	2.671	4	Κέχρου	1.717
5	Αργυροπόλεως	396	3	Αρριανών	4.964	5	Κρωβύλης	613
6	Αρμένων	532	<b>Σύνολο Επαρχίας</b>			<b>33.039</b>		
7	Ατσιποπούλου	973	<b>Σύνολο Νομού Σάμου</b>			<b>41.965</b>		
8	Βιτανδρέδου	246						
9	Γερανίου	502						
10	Γουλεδιανών	161						
11	Γωνιάς	397						
12	Ζουριδίου	101						

Αύξων αριθμός	Δήμοι και Κοινότητες	Πληθυσμός	Αύξων αριθμός	Δήμοι και Κοινότητες	Πληθυσμός	Αύξων αριθμός	Δήμοι και Κοινότητες	Πληθυσμός
<b>ΜΑ' ΝΟΜΟΣ ΣΕΡΡΩΝ</b>			33	Οινούσσας	569	18	Μανδηλίου	166
			34	Ορεινής	830	19	Μαυρολόφου	511
			35	Παλιοκάστρου	621	20	Μεσολοκιάς	448
			36	Παραλμνίου	573	21	Μεσορράχης	430
			37	Πενταπόλεως	2.012	22	Μικρού Σουλίου	527
			38	Πεπονιάς	602	23	Μυρκίνου	237
			39	Προβατιά	1.525	24	Μυρρίνης	220
1	Νιγρίτης	6.186	40	Σκοτούσσης	1.619	25	Νέας Μπάφρας	991
	<b>Κοινότητες:</b>		41	Σκουτάρεως	2.386	26	Νέας Πέτρας	407
1	Αγίας Παρασκευής	994	42	Στρυμονικού	1.152	27	Παλαιοκάμης	1.558
2	Αγίου Δημητρίου	415	43	Τριάδος	317	28	Πεθελινού	552
3	Αηδοχωρίου	504	44	Χειμάρρου	672	29	Πρώτης	2.033
4	Αμπελών	594	45	Χριστού	470	30	Ροδολίβους	2.981
5	Ανθής	609	46	Χρυσού	1.809	31	Σκοπιάς	117
6	Αζινού	803	47	Χρυσογαράφων	1.454	32	Σταθμού Αγγίστης	240
7	Βέργης	1.025	48	Ψυχικού	985	33	Συμβολής	310
8	Δάφνης	521		<b>Σύνολο Επαρχίας</b>	<b>101.491</b>	34	Σφελινού	392
9	Δημητριτσίου	1.275		<b>3. Επαρχία Σιντικής</b>		35	Τούμπας	718
10	Ευκαρπίας	825		<b>Δήμοι:</b>			<b>Σύνολο Επαρχίας</b>	<b>28.384</b>
11	Ζερβοχωρίου	167	1	Ροδόπολης	1.326		<b>Σύνολο Νομού Σερρών</b>	<b>192.828</b>
12	Θερμών	533	2	Σιδηρόκαστρου	5.916	<b>ΜΕ' ΝΟΜΟΣ ΤΡΙΚΑΛΩΝ</b>		
13	Ϊβήρων	891		<b>Κοινότητες:</b>			<b>1. Επαρχία Καλαρπάκας</b>	
14	Καλοκάστρου	398	1	Αγκίστρου	388		<b>Δήμοι:</b>	
15	Καστανοχωρίου	177	2	Ακριτοχωρίου	639	1	Καλαμπάκας	6.072
16	Λευκοτόπου	304	3	Αμμουδιάς	1.145	2	Χασιών	2.869
17	Λιβαδοχωρίου	640	4	Άνω Ποροίων	1.434		<b>Κοινότητες:</b>	
18	Λυγαριάς	415	5	Αχλαδοχωρίου	1.003	1	Αγναντιάς	741
19	Μαυροθαλάσσης	1.767	6	Βαλτερού	1.456	2	Αηδόνας	179
20	Νέων Κερδυλίων	768	7	Βαμβακοφύτου	1.169	3	Αμαράντου	665
21	Νικοκλείας	911	8	Βυρωνείας	1.285	4	Αμπελοχωρίου	200
22	Πατρικίου	487	9	Γεφυρουδίου	793	5	Ανθούσσης	37
23	Σηταμιάς	556	10	Γονίμου	805	6	Αύρας	741
24	Σιτοχωρίου	846	11	Καμαρωτού	603	7	Βασιλικής	1.651
25	Τερπνής	2.316	12	Καπνοφύτου	195	8	Βλαχάβας	333
26	Τραγίλου	588	13	Καστανούσσης	806	9	Γερακαρίου	268
27	Τριανταφυλλιάς	1.002	14	Κάτω Ποροίων	947	10	Γλυκομηλιάς	230
28	Φλαμπούρου	1.024	15	Κερκίνης	1.740	11	Διάβας	877
29	Χουμνικού	428	16	Κοιμήσεως	1.653	12	Θεοπέτρας	664
	<b>Σύνολο Επαρχίας</b>	<b>27.969</b>	17	Λιβαδιάς	1.102	13	Κακοπλευρίου	628
	<b>2. Επαρχία Σερρών</b>		18	Λιμνοχωρίου	664	14	Καλλιθέας (Καλυβίων)	104
	<b>Δήμοι:</b>		19	Μακρινίτσης	268	15	Καλλιρόης	151
1	Ηρακλείας	3.857	20	Μανδρακίου	432	16	Καλογριανής	259
2	Σερρών	50.390	21	Μεγαλοχωρίου	1.010	17	Καλομοίρας	508
	<b>Κοινότητες:</b>		22	Νέου Πετριτσίου	2.479	18	Καστανέας	530
1	Αγίας Ελένης	622	23	Νεοχωρίου	752	19	Καστρακίου	1.309
2	Αγίου Πνεύματος	1.579	24	Πλατανακίων	604	20	Καταφύτου	165
3	Αδελφικού	531	25	Ποντισμένου	1.701	21	Κλεινού	603
4	Αναγεννησεως	976	26	Προμαχώνος	270	22	Κονισκού	305
5	Άνω Βροντούς	408	27	Στρυμονοχωρίου	488	23	Κορυδαλλού	197
6	Άνω Καμήλας	792	28	Χαροπού	1.196	24	Κρανέας	129
7	Βαλτοτοπίου	1.210	29	Χορτερού	715	25	Κρύας Βρύσης	513
8	Βαμβακιάς	782		<b>Σύνολο Επαρχίας</b>	<b>34.984</b>	26	Λογγάς	247
9	Βαμβακούσσης	409		<b>4. Επαρχία Φιλλίδος</b>		27	Μαλακασίου	513
10	Δασοχωρίου	1.262		<b>Δήμοι:</b>		28	Ματονερίου	217
11	Ελαιώνος	383	1	Νέας Ζίχνης	2.443	29	Μαυρελίου	671
12	Εμμανουήλ Πατπά	1.085		<b>Κοινότητες:</b>		30	Μεγάλης Κερασεάς	394
13	Επταμύλων	340	1	Αγγίστης	451	31	Οξυνείας	654
14	Ζευγολατειού	441	2	Αγίου Χριστοφόρου	351	32	Ορθοβουνίου	217
15	Καλών Δένδρων	1.444	3	Αγοχωρίου	359	33	Παλαιοχωρίου	246
16	Καρπερής	1.271	4	Αγριανής	476	34	Παναγίας	764
17	Κάτω Καμήλας	1.497	5	Αλιστράτης	2.253	35	Περιστέρας	239
18	Κουβουκλίων	496	6	Αμριπόλεως	230	36	Πεύκης	261
19	Κουμαριάς	503	7	Αναστασίας	303	37	Πολυθέας	215
20	Κωνσταντινάτου	427	8	Γαζώρου	1.612	38	Σαρακήνας	460
21	Λευκάνος	1.741	9	Δαφνουδίου	1.137	39	Σπαθάδων	413
22	Λιθοτόπου	620	10	Δήμητρας	492	40	Στεφανίου	65
23	Μελενικιτσίου	645	11	Δομύρου	200	41	Τρυγόνος	394
24	Μεσοκάμης	185	12	Δραβήσκου	1.520	42	Φλαμπουρεσιού	234
25	Μετάλλων	296	13	Ηλιοκάμης	516	43	Φωτεινού (Τσιούκας)	449
26	Μητρούσιου	2.314	14	Θολού	1.098	44	Χαλικίου	38
27	Μονόβρυσης	573	15	Κορμιστής	794			
28	Μονοκλησιάς	452	16	Κρηνίδος	834			
29	Νέας Τυρολόης	664	17	Λευκοθέας	478			
30	Νέου Σκοπού	2.413						
31	Νέου Σουλίου	2.070						
32	Νεσοχωρίου	1.217						



αριθμός	Δήμοι και Κοινότητες	Πληθυσμός	Αύξων αριθμός	Δήμοι και Κοινότητες	Πληθυσμός	Αύξων αριθμός	Δήμοι και Κοινότητες	Πληθυσμός
5	Χρυσομηλέας .....	846	69	Παχτουρίου .....	289	5	Καμένων Βούρλων .....	2.469
	<b>Σύνολο Επαρχίας .....</b>	<b>28.465</b>	70	Περτουλίου .....	132	6	Κάτω Τιθορέας .....	3.081
	<b>2. Επαρχία Τρικάλων</b>		71	Πετροπόρου .....	629		<b>Κοινότητες:</b>	
	<b>Δήμοι:</b>		72	Πετροχωρίου .....	219	1	Αγίας Μαρίνης .....	351
1	Πύλης .....	1.991	73	Πετρατού .....	1.011	2	Αγίας Τριάδος .....	357
2	Τρικαίων .....	48.962	74	Πηγής .....	1.303	3	Αγίου Σεραφείμ .....	957
3	Φαρκαδόνος .....	2.310	75	Πηγειάδος .....	440	4	Αγίου Χαράλαμπους .....	167
	<b>Κοινότητες:</b>		76	Πιαλείας .....	910	5	Ανάβρας .....	158
1	Αγίας Κυριακής .....	402	77	Πλατάνου .....	811	6	Αρκίτσας .....	913
2	Αγίας Παρασκευής .....	228	78	Πολυερίου .....	221	7	Γουλεμίου .....	240
3	Αγίου Βησσαρίωνος .....	913	79	Πρίνου .....	618	8	Δρυμαίας .....	439
4	Αγίου Νικολάου (Ψυχής) .....	32	80	Προδρόμου .....	558	9	Εξάρχου .....	826
5	Αγίου Προκοπίου .....	177	81	Πύρρας .....	150	10	Ζελίου .....	1.033
6	Αγρελιάς .....	342	82	Ράζας .....	766	11	Καينوργίου .....	1.278
7	Αθαμανίας .....	100	83	Ριζώματος .....	1.302	12	Καλαποδίου .....	683
8	Αρδανίου .....	610	84	Ροποτού .....	1.021	13	Καλλιδρόμου .....	241
9	Αρματολικού .....	423	85	Σερβοτών .....	642	14	Κομίνης .....	481
0	Αχλαδοχωρίου .....	206	86	Στουρναραιϊκών .....	1.064	15	Κυπαρισσίου .....	302
1	Βαθυρρέυματος .....	72	87	Ταξιάρχων (Κριτσινίου) .....	1.157	16	Κυρτώνης .....	695
2	Βαλκάνου .....	74	88	Φανερωμένης .....	559	17	Λαρούμνης .....	1.409
3	Βαλπινού .....	780	89	Φήκης (Φύκης) .....	1.379	18	Λιβανάτων .....	2.725
4	Βροντερού .....	188	90	Φιλύρας (Λεσιανών) .....	500	19	Μαλεσίνης .....	4.956
5	Γαρδικίου .....	359	91	Φωτάδας .....	499	20	Μαρτίνου .....	2.917
6	Γενεσίου .....	411	92	Χρυσουγής .....	475	21	Μεγαπλατάνου .....	411
7	Γεωργανάδων .....	424		<b>Σύνολο Επαρχίας .....</b>	<b>110.481</b>	22	Μενδενίτσης .....	510
8	Γλίνου .....	585		<b>Σύνολο Νομού Τρικάλων .....</b>	<b>138.946</b>	23	Μοδίου .....	465
9	Γόμφων .....	1.187				24	Μώλου .....	3.003
0	Γοργυγυρίου .....	627		<b>ΜΕΤ ΝΟΜΟΣ ΦΘΙΩΠΙΟΣ</b>		25	Ξυλικών .....	191
1	Γριζάνου .....	1.601		<b>1. Επαρχία Δομοκού</b>		26	Προσκυνά .....	218
2	Δενδροχωρίου .....	845		<b>Δήμοι:</b>		27	Ρεγκινίου .....	1.053
3	Δέσσης .....	125	1	Δομοκού .....	2.030	28	Σκαρφειάς .....	580
4	Διαλεκτού .....	831		<b>Κοινότητες:</b>		29	Σφέκας .....	218
5	Διασέλλου .....	334	1	Αγίου Γεωργίου .....	217	30	Τιθορέας .....	1.005
6	Διποτάμου .....	514	2	Αγίου Στεφάνου .....	338	31	Τιθρωνίου .....	138
7	Δροσερού .....	523	3	Αγραπιδιάς .....	234	32	Τραγάνας .....	877
8	Δροσοχωρίου .....	22	4	Αγλαδέας .....	108		<b>Σύνολο Επαρχίας .....</b>	<b>51.124</b>
9	Ελάτης .....	688	5	Βαρδαλής .....	453		<b>3. Επαρχία Φθιώπιδος</b>	
0	Ελευθεροχωρίου .....	588	6	Βελεσιωτών .....	400	<b>Δήμοι:</b>		
1	Ελληνοκάστρου .....	364	7	Βουζίου .....	185	1	Μακρακώμης .....	2.717
2	Ζάρκου .....	1.771	8	Γαβρακίων .....	267	2	Λαμίων .....	44.084
3	Ζηλευτής .....	596	9	Εκκάρας .....	946	3	Σπερχαϊάδος .....	2.957
4	Καλογηρών .....	217	10	Θαυμακού .....	297	4	Στωλίδος .....	5.088
5	Κάτω Ελάτης (Ασπροβάλτου) .....	627	11	Καρών .....	325	5	Υπάτης .....	1.037
6	Κεραμίδιου .....	451	12	Κορομηλέας .....	264		<b>Κοινότητες:</b>	
7	Κεφαλοβρύσου .....	907	13	Λεύκας .....	236	1	Αγίας Μαρίνης .....	377
8	Κλοκοτού .....	819	14	Μακρολιβάδου .....	258	2	Αγ. Παρασκευής (Λιμογαρδίου) .....	916
9	Κορυφής .....	134	15	Μακρρυράνης .....	508	3	Αγίου Γεωργίου .....	896
0	Κοτρωνίου .....	514	16	Μαντασιάς .....	411	4	Αγίου Σώστου (Διλόφου) .....	330
1	Κουμαριάς .....	25	17	Μελιταίας .....	390	5	Αμουρίου .....	333
2	Κρήνης .....	1.042	18	Νέας Μακρίσης .....	147	6	Ανατολής .....	106
3	Κρήνιτσης .....	443	19	Νέου Μοναστηρίου .....	1.254	7	Ανθήλης .....	1.759
4	Λιβαδοχωρίου .....	82	20	Νεοχωρίου .....	159	8	Ανύδρου .....	222
5	Λιοπράσου .....	373	21	Ξονιάδος .....	593	9	Αργυριών .....	175
6	Λόγγου .....	381	22	Ομβριακής .....	1.758	10	Αργυροχωρίου .....	347
7	Λυγαριάς .....	580	23	Παλαμά .....	419	11	Αρχανίου .....	445
8	Μεγάλου Κεφαλοβρύσου .....	770	24	Παναγίας .....	208	12	Ασβεστίου .....	94
9	Μεγαλοχωρίου .....	1.768	25	Περιβολίου .....	596	13	Αυλακίου .....	634
0	Μεγάλων Καλυβίων .....	2.317	26	Πετρατού .....	585	14	Αχινού .....	792
1	Μεγάρχης .....	1.274	27	Πολυδενδρίου .....	102	15	Αχλαδίου .....	308
2	Μεσοχώρας .....	529	28	Πουρναρίου .....	474	16	Βαθυκοΐλου .....	221
3	Μοσχοφύτου .....	87	29	Σοφιάδας .....	413	17	Βαρδάτων .....	444
4	Μουριάς .....	714	30	Φυλιαδώνος .....	460	18	Βασιλικών .....	201
5	Μυροφύλλου .....	621		<b>Σύνολο Επαρχίας .....</b>	<b>15.035</b>	19	Βιτόλης .....	347
6	Νέας Πεύκης .....	121		<b>2. Επαρχία Λοκρίδος</b>		20	Γαρδικίου .....	478
7	Νεράϊδας .....	244	<b>Δήμοι:</b>			21	Γιαννιτσούς .....	488
8	Νεραΐδοχωρίου (Χατζηπετρίου) .....	279	1	Αγίου Κωνσταντίνου .....	3.159	22	Γλύφας .....	644
9	Νομής .....	473	2	Αμφικλείας .....	3.239	23	Γοργοποτάμου (Αλεποσπίτων) .....	444
0	Ξυλοπαρκοίου .....	512	3	Αταλάντης .....	6.446	24	Γραμμένης .....	404
1	Οιχαλίας (Νεοχωρίου) .....	3.271	4"	Ελατείας .....	2.933	25	Δαμάστας .....	501
2	Παλαιοκαρυάς .....	273				26	Δάφνης .....	99
3	Παλαιομοναστήρου .....	1.177				27	Δελφίνου .....	122
4	Παλιοσπίργου .....	1.081				28	Δίβρης .....	304
5	Παναγίτσας .....	343						
6	Παραμέρου .....	57						
7	Παραποτάμου .....	570						
8	Πατουλιάς .....	545						



Αύξων αριθμός	Δήμοι και Κοινότητες	Πληθυσμός	Αύξων αριθμός	Δήμοι και Κοινότητες	Πληθυσμός	Αύξων αριθμός	Δήμοι και Κοινότητες	Πληθυσμός	
49	Τειχιού	121	15	Στρατωνίου	1.421	5	Βαφέ	198	
50	Τολοφώνος	544				6	Βρυσών	610	
51	Τριζονίων	260		<b>Σύνολο Επαρχίας</b>	<b>19.541</b>	7	Γαβαλοχωρίου	426	
52	Τρικόρφου	321		<b>2. Επαρχία Χαλκιδικής</b>		8	Γεωργιουπόλεως	608	
53	Τριστένου	86		<b>Δήμοι:</b>		9	Εμπροσνέρου	403	
54	Υψηλού Χωρίου	145		1	Καλλικράτειας	5.485	10	Καΐνας	175
55	Φιλόθεης	291		2	Κασσανδρείας (Κασσάνδρας)	2.536	11	Καλαμίου	246
	<b>Σύνολο Επαρχίας</b>	<b>15.257</b>		3	Νέων Μουδανιών	4.403	12	Καλαμιτσίου Αλεξάνδρου	93
	<b>2. Επαρχία Παρνασσίδος</b>			4	Πολυγύρου	5.684	13	Καλαμιτσίου Αμυδαλίου	315
	<b>Δήμοι:</b>					14	Καλυβών	1.409	
1	Αμφίσσης	7.189		<b>Κοινότητες:</b>		15	Καρών	104	
2	Γαλαξιδίου	1.369	1	1	Αγίας Παρασκευής	438	16	Καστελλίου	165
3	Δελφών	1.499	2	2	Αγίου Μάμαντος	1.212	17	Κεφαλά	414
4	Ιτέας	4.303	3	3	Αγίου Νικολάου	2.260	18	Κοκκίνου Χωρίου	173
	<b>Κοινότητες:</b>		4	4	Αγίου Παντελεήμονος	454	19	Κουρνά	698
1	Αγίας Ευθυμίας	756	5	5	Αγίου Προδρόμου	455	20	Μάξης	329
2	Αγίου Γεωργίου	125	6	6	Αφύτου	838	21	Μαγαιρών	86
3	Αγίου Κωνσταντίνου	60	7	7	Βάβδου	782	22	Μελιδονίου	181
4	Αθανασίου Διάκου	308	8	8	Βραστάμων	1.254	23	Νέου Χωρίου	581
5	Αποστολιά	204	9	9	Γαλαρινού	261	24	Νίκους	197
6	Βαρυιάνης	117	10	10	Γαλιατιστής	2.711	25	Ξηροστερνίου	170
7	Βουνιχώρας	547	11	11	Γεροπλατάνου	420	26	Παιδοχωρίου	245
8	Γραβιάς	887	12	12	Διονυσίου	1.352	27	Πεμονίων	202
9	Δεσφίνης	2.389	13	13	Δουμπιών	635	28	Πλάκας	332
10	Δροσχωρίου	130	14	14	Ελαιοχωρίων	274	29	Ραμνής	248
11	Ελαιώνος	533	15	15	Ζωγράφου	432	30	Σελλίων	135
12	Επταλόφου	599	16	16	Καλάνδρας	609	31	Στόλου	448
13	Καλοσκοπής	334	17	17	Καλλιθέας	422	32	Τζιτζιφέ	221
14	Καστελλίων	779	18	18	Κασσανδρηνού	344	33	Φρε	418
15	Καστριωτίσσης	102	19	19	Κρήνης	555	34	Φυλακής	210
16	Κίρρας	1.173	20	20	Κρήνης	574		<b>Σύνολο Επαρχίας</b>	<b>11.827</b>
17	Λιλαίας	459	21	21	Κρυοπηγής	457		<b>2. Επαρχία Κισσάρου</b>	
18	Μαριολιάτας	539	22	22	Λακκόματος	1.416		<b>Δήμοι:</b>	
19	Μαυρολιθариου	222	23	23	Μεταγκιτσιού	749	1	Κισσάμου (Καστελλίου)	3.009
20	Μουσουνίτης (Κάτω Μουσουνίτης)	118	24	24	Μεταμορφώσεως	379		<b>Κοινότητες:</b>	
21	Οινοχωρίου	155	25	25	Νέας Γωνιάς	798	1	Αμυδαλοκεφαλίου	171
22	Πανουργιά	164	26	26	Νέας Ποτειδαίας	1.094	2	Ανώσκελης	125
23	Πεντεοριών	300	27	27	Νέας Σκιάνης	832	3	Αφράτων	140
24	Πολυδρόσου	1.389	28	28	Νέας Τενέδου	368	4	Βάθης	234
25	Προσηλίου	268	29	29	Νέας Τριγλίας	2.657	5	Βασιλοπούλου	143
26	Πυράς	119	30	30	Νέας Φωκαίας	1.525	6	Βλάτους	222
27	Σερνικακίου	408	31	31	Νέου Μαρμαρά	2.598	7	Βουβών	308
28	Σκλήθρου	152	32	32	Νέων Πλαγιών	1.171	8	Βουκολιών	1.023
29	Στρόμης	146	33	33	Νέων Σιλάτων	1.252	9	Βουλγάρω	598
30	Τριταίας	116	34	34	Νικήτη	2.454	10	Γλώσσης	260
31	Χρισσού	968	35	35	Ολύθνου	1.083	11	Γραμβούσης	837
	<b>Σύνολο Επαρχίας</b>	<b>28.926</b>	36	36	Ορμυλίας	3.445	12	Δελιανών	211
	<b>Σύνολο Νομού Φωκίδος</b>	<b>44.183</b>	37	37	Παλαιοκάστρου	229	13	Δρακόνια	199
			38	38	Παλιοχώρας	836	14	Δραπανιά	518
			39	39	Παλιουρίου	724	15	Έλους	384
			40	40	Πετραλώνων	377	16	Επισκοπής	292
			41	41	Πευκοχωρίου (Καγοχώρας)	1.149	17	Ζυμπραγού	162
			42	42	Πολυχρόνου	826	18	Κακοπέτρου	160
			43	43	Πορταριάς	1.267	19	Καλαθενών	290
			44	44	Ριζών	517	20	Καλλεργιανών	273
			45	45	Σανών	446	21	Καλουδιανών	331
			46	46	Σάρτης	937	22	Καλυδωνίας	369
			47	47	Σημάτων	1.980	23	Καμισιανών (Ελαιώνας)	435
			48	48	Συκέας	2.933	24	Κάμπου	258
			49	49	Ταξιάρχου	1.127	25	Καρών	250
			50	50	Φλογητών	1.368	26	Κεφαλίου	145
			51	51	Φούρκας	684	27	Κολυμβαρίου	864
			52	52	Χανιώτη	528	28	Κουκουναράς	168
					<b>Σύνολο Επαρχίας</b>	<b>72.576</b>	29	Λουσακίων	466
					<b>Σύνολο Νομού Χαλκιδικής</b>	<b>93.653</b>	30	Μαλαθύρου	245
							31	Νοχτών	270
							32	Παλαιών Ρουμάτων	546
							33	Πανεθήμου	168
							34	Περβολακτών	165
							35	Περιβολίων	74
							36	Πλατάνου	1.126
							37	Πολεμαρχίου	199
							38	Πολυρρηγίας	231
							39	Ποταμίδας	238
							40	Ραβδόχας	131
							41	Ροδώπου	505
							42	Ρόκκας	160

ΜΘ' ΝΟΜΟΣ ΧΑΛΚΙΔΙΚΗΣ		
<b>1. Επαρχία Αρναίας</b>		
<b>Δήμοι:</b>		
1	Αρναίας	2.235
2	Ιερισσού	2.964
<b>Κοινότητες:</b>		
1	Αμμουλιανής	607
2	Βαρβάρας	757
3	Γοματίου	565
4	Μαραθούσης	633
5	Μεγάλης Παναγίας	2.620
6	Νεοχωρίου	856
7	Νέων Ρόδων	1.152
8	Ολυμπιάδος	644
9	Ουρανουπόλεως	771
10	Παλαιοχωρίου	1.620
11	Πυργαδικίων	478
12	Σταγίρων	464
13	Στανού	819
14	Στρατονίκης	935

Ν' ΝΟΜΟΣ ΧΑΝΙΩΝ		
<b>1. Επαρχία Αποκορώνου</b>		
<b>Κοινότητες:</b>		
1	Αλικάμπου	266
2	Αρμένων	377
3	Ασή Γωνιάς (Ασιγωνίας)	526
4	Βάμου	618

Δήμοι και Κοινότητες	Πληθυσμός	Αύξων αριθμός	Δήμοι και Κοινότητες	Πληθυσμός	Αύξων αριθμός	Δήμοι και Κοινότητες	Πληθυσμός	
Εσάλοι	127	38	Γρασέ	275		<b>ΝΑ' ΝΟΜΟΣ ΧΙΟΥ</b>		
Εηρικαρίου	158	39	Σέμπρωνα	164		<b>1. Επαρχία Χίου</b>		
Επηλιάς	407	40	Σιρλίου	241		Δήμοι:		
Εφακοπηγαδίου	176	41	Σκινέ	597		1	Ανέμωνα	2.719
Γαυρωνίτου	501	42	Στερνών	1.382		2	Ιωνίας	2.020
Γοπολίων	435	43	Τσικαλαριών	796		3	Καμποχώρων	2.393
Ραλελιανών	259	44	Φουρνέ	566		4	Καρδαμύλων	2.226
Ζαρεθιανών	134	45	Χωροδακίου	329		5	Μαστιχοχωριών	1.593
Ζυρσαυγής	294	46	Ψαθογιάννου	234		6	Ονουσσών	686
<b>Σύνολο Επαρχίας</b>	<b>19.394</b>		<b>Σύνολο Επαρχίας</b>	<b>93.394</b>		7	Ομηρούπολης	5.325
<b>3. Επαρχία Κυθωνίας</b>			<b>4. Επαρχία Ξελίνου</b>			8	Χίου	22.894
ήμοι:			Δήμοι:			9	Ψαρών	438
Ιουρνιών	5.318		Κανδάνου	914		Κοινότητες:		
Ίεας Κυθωνίας	4.026	1	Πελεκάνου	1.155		1	Αγίου Γάλακτος	116
Σύδας	5.531	2				2	Αγίου Γεωργίου Συκουση	817
Ανίων	50.077		Κοινότητες:			3	Αμιάδων	247
Κοινότητες:			Γαύδου	115		4	Βέσσης	373
Γιάς	456	1	Επανωχωρίου	373		5	Βικίου	189
Γιάς Μαρίνης	981	2	Κακοδικίου	344		6	Βολισσού	492
Λικιανού	744	3	Καμπανού	204		7	Διευχών	131
Λωνίου	1.643	4	Παλαιοχώρας	2.147		8	Ελάτας	321
Μβακοπούλου	1300	5	Πλεμενιανών	436		9	Θυμανών	1.779
Ρύπετρου	825	6	Ροδοβανίου	378		10	Καμπίου	127
Τολάκκου	744	7	Σαρακήνας	162		11	Κεράμιου	166
Αχερωντίσσης	167	8	Σκάφης	199		12	Κουρουνίου	179
Ψασών	469	9	Σούγιας	272		13	Λαγκάδας	1.186
Ρανίων	820	10	Στροβλίων	185		14	Λεπτοπόδων	81
Ακόνας	251	11	Τεμενίων	113		15	Λιθίου	423
Ονακίου	212	12				16	Μελαιτού	29
Ρίσου	156		<b>Σύνολο Επαρχίας</b>	<b>6.997</b>		17	Μεστών	485
Μύμων	270		<b>5. Επαρχία Σφακίων</b>			18	Νέας Ποταμιάς (Ποταμιά)	120
Ράνου	235		Κοινότητες:			19	Νενητουριών	215
Ντομαρίου	457	1	Αγίας Ρουμέλης	36		20	Νεοχωρίου	633
Ντοπούλων	293	2	Αγίου Ιωάννου	53		21	Ολύμπων	432
Ονουπιδιανών	2.336	3	Ανωπόλεως	393		22	Παρμπαριάς	204
Οφού	180	4	Ασκύφου	414		23	Πιραμάς	60
Παρίσσου	264	5	Ασφένδου	251		24	Πισπλούντος	112
Ρκων	425	6	Τιμπρου	178		25	Πιτυούντος	284
Λάξης	127	7	Πατσιανού	306		26	Πυργίου	1.354
Λεμέ	664	8	Σκαλωτής	165		27	Σιδηρούντος	220
Νολιπούλου	341	9	Χώρας Σφακίων	366		28	Σπαρτούντος	60
Πκλών	527					29	Συκιάδας	746
Ριδίου	243		<b>Σύνολο Επαρχίας</b>	<b>2.162</b>		30	Τρυπών	84
Ψζουρά	547		<b>Σύνολο Νομού Χανίων</b>	<b>133.744</b>		31	Φυτών	105
Ψ Χωρίου	303					32	Χαλάνδρων	120
Ψανών	109					<b>Σύνολο Επαρχίας</b>	<b>52.184</b>	
Ψοκούρου	3.412					<b>Σύνολο Νομού Χίου</b>	<b>52.184</b>	
Ψέ	198					<b>Σύνολο αυτοδιοικητου τμήματος Αγίου Όρους</b>	<b>1.536</b>	
Ψοδοχωρίου	178							
Ψονίου	195							
Ψαδιανών	460							
Ψβολίων	2.428							
Ψτανιά	790							
Ψβόλας	108							

Από τους πίνακες και την ανάλυση τους παρατηρούμε πως οι μικρές κοινότητες αδυνατούν από μόνες τους να ορθοποδήσουν . Ο πληθυσμός και οι οικονομικές δραστηριότητες συγκεντρώνονται σε έναν νοητό άξονα Αθήνα -Θεσσαλονίκη - Πάτρα ενώ το σύνολο σχεδόν των επαρχιακών αστικών κέντρων παρακμάζει και η ύπαιθρος όλο και πιο πολύ ερημώνει. Ο κατακερματισμός και η διάσπαση Ο.Τ.Α σε μικρές κοινότητες αναιρεί ουσιαστικά τον ρόλο και την λειτουργία της τοπικής αυτοδιοίκησης.

Για αυτό είναι απαραίτητο ένα πρόγραμμα που να μπορεί να αντιμετωπίσει την χρόνια καχεξία των μικρών πρωτοβάθμιων Ο.Τ.Α της χώρας μας μέσω συνενώσεων σε νέους με μεγαλύτερους. Η ανάγκη αυτή μας οδήγησε στο σχέδιο « Ιωάννης Καποδίστριας » που δίνει βάση στην αξιολόγηση των αλληπάλληλων και συχνά αντιφατικών προσπαθειών κατά την δεκαετία του Ογδόντα ( 80). Προσπαθεί από την μία πλευρά να ενισχύσει την προσαρμογή της χώρας στην πορεία της ευρωπαϊκής ολοκλήρωσης και από την άλλη να δημιουργήσει συνθήκες ανταγωνιστικότητας στην αναπτυξιακή προσπάθεια του κράτους.



**ΥΠΟΥΡΓΕΙΟ ΕΣΩΤΕΡΙΚΩΝ ΔΗΜΟΣΙΑΣ ΔΙΟΙΚΗΣΗΣ  
ΚΑΙ ΑΠΟΚΕΝΤΡΩΣΗΣ**

**ΠΡΟΓΡΑΜΜΑ  
«ΙΩΑΝΝΗΣ ΚΑΠΟΔΙΣΤΡΙΑΣ»**

**ΓΙΑ ΤΟΝ ΕΚΣΥΓΧΡΟΝΙΣΜΟ ΤΗΣ ΕΛΛΗΝΙΚΗΣ ΔΗΜΟΣΙΑΣ ΔΙΟΙΚΗΣΗΣ  
ΚΑΙ ΤΗΣ ΤΟΠΙΚΗΣ ΑΥΤΟΔΙΟΙΚΗΣΗΣ**

**ΠΡΟΤΑΣΗ ΓΙΑ ΤΗΝ  
ΑΝΑΣΥΓΚΡΟΤΗΣΗ ΤΗΣ ΠΡΩΤΟΒΑΘΜΙΑΣ  
ΤΟΠΙΚΗΣ ΑΥΤΟΔΙΟΙΚΗΣΗΣ**

**ΑΘΗΝΑ, ΦΕΒΡΟΥΑΡΙΟΣ 1997**

# ΕΝΟΤΗΤΑ

## Α'

*Η αναγκαιότητα, οι ανεκπλήρωτες προσπάθειες, οι αρχές  
και οι στόχοι της Ανασυγκρότησης της Πρωτοβάθμιας  
Τοπικής Αυτοδιοίκησης.*

## I. Εισαγωγή

---

### 1. Σκοπός του Προγράμματος

Η πολυδιάσπαση της πρωτοβάθμιας τοπικής αυτοδιοίκησης αναγνωρίζεται πλέον από όλους ως το κρίσιμο δομικό πρόβλημα του τοπικού πολιτικού και διοικητικού μας συστήματος. Η βασική πτυχή του είναι η εγγενής δημογραφική, οικονομική και αναπτυξιακή καχεξία 5.500 περίπου ΟΤΑ δηλαδή των 5.318 Κοινοτήτων και των περίπου 100 Δήμων με πληθυσμό κάτω των 1500 κατοίκων που δεν είναι σε θέση να λειτουργήσουν με τις ταχύτητες που προκρίνουν τα σύγχρονα ευρωπαϊκά πρότυπα της Αυτοδιοίκησης. Δεν είναι σε θέση να παρέχουν υπηρεσίες ενός ελαχίστου επιπέδου στους πολίτες, πολύ δε περισσότερο δεν έχουν την ικανότητα να εκπληρώσουν την σύγχρονη αποστολή τους, να αναλάβουν δυναμικό ρόλο στον σχεδιασμό και την υλοποίηση της τοπικής ανάπτυξης.

*Η αντιμετώπιση του δομικού προβλήματος της πολυδιάσπασης επιβάλλεται να προκριθεί στη βάση της ανασυγκρότησης ή, όπως εύγλωττα έχει αποδοθεί, της "ανακυττάρωσης" των πρωτοβάθμιων ΟΤΑ. Δεν πρέπει βέβαια να υποτιμάται και η μακροπρόθεσμη λύση της συνεργασίας μεταξύ των ΟΤΑ η οποία μπορεί να συμβάλει, εν μέρει, στην άρση των αρνητικών συνεπειών της πολυδιάσπασης. Η προώθηση των Συνενώσεων των ΟΤΑ είναι πάντως προσφορότερη διότι διαμορφώνει ευνοϊκές προοπτικές για την ολοκληρωμένη μεταρρύθμιση και τον εκσυγχρονισμό της πρωτοβάθμιας τοπικής αυτοδιοίκησης. Ο σχεδιασμός και η εφαρμογή της δεν πρέπει να θεωρηθούν μόνον ως διαδικασία διοικητικής συνένωσης εκτάσεων και πληθυσμών, η οποία μάλιστα διεξάγεται είτε επί χάρτου είτε με*



τη λογική τοπικιστικών υπολογισμών. Εάν δε συμβεί αυτό, τότε παραμένουν ανοικτοί οι ορίζοντες για τη σχεδιασμένη ανασυγκρότηση των πρωτοβάθμιων ΟΤΑ, ανασυγκρότηση που ως αφετηρία θα έχει το χωροταξικό σχεδιασμό των νέων ΟΤΑ, αλλά στη συνέχεια θα περιλαμβάνει την έγκαιρη θεσμοθέτησή τους, την προσαρμογή του συστήματος της πολιτικής διοικητικής τους οργάνωσης στις σύγχρονες απαιτήσεις της αποτελεσματικής αυτοδιοίκησης, την άμεση σύνδεσή της με την εφαρμογή ενός υλοποιήσιμου προγράμματος επενδύσεων σε βασικές υποδομές, στην κάλυψη λειτουργικών δαπανών, στη στελέχωση και ανάπτυξη του ανθρώπινου δυναμικού.

Οι παραπάνω επιλογές θεμελιώνουν τους ακόλουθους βασικούς στόχους οι οποίοι τεκμηριώνουν άλλωστε τη σκοπιμότητα του προτεινόμενου Προγράμματος:

1. *Εκσυγχρονισμός του διοικητικού συστήματος, γιατί η ανασυγκρότηση της πρωτοβάθμιας τοπικής αυτοδιοίκησης στοχεύει στην παροχή υπηρεσιών ισοδύναμης αποτελεσματικότητας στους κατοίκους των πόλεων και των χωριών καθώς και στην βελτίωση της ποιότητας ζωής όλων των πολιτών.*

2. *Εκσυγχρονισμός του τοπικού πολιτικού συστήματος.*

3. *Η τήρηση της νομιμότητας, η διαφάνεια στην διαχείριση των πόρων και ο κοινωνικός έλεγχος στην άσκηση της τοπικής εξουσίας.*

4. *Ενίσχυση του ρόλου της πρωτοβάθμιας τοπικής αυτοδιοίκησης με την ανάθεση σημαντικών αρμοδιοτήτων που μόνο ευρύτερες -από τις υφιστάμενες- διοικητικές μονάδες είναι σε θέση να ασκήσουν.*

5. *Η ανασυγκρότηση της πρωτοβάθμιας τοπικής αυτοδιοίκησης αποτελεί την δυναμικότερη προϋπόθεση για την απόκτηση της οικονομικής αυτοδυναμίας και της διοικητικής αυτοτέλειάς της.*

6. *Η ανασυγκρότηση των πρωτοβάθμιων ΟΤΑ είναι η αναγκαία προϋπόθεση για την «αναγέννηση των χωριών» και την περιφερειακή ανάπτυξη της χώρας.*

Αυτοί οι στόχοι αναπτύσσονται αναλυτικά στη συνέχεια.

## 2. Οι Στόχοι της Ανασυγκρότησης

### α. Εκσυγχρονισμός του διοικητικού συστήματος

Οι Οργανισμοί Τοπικής Αυτοδιοίκησης πρώτου βαθμού αποτελούν τη βάση του διοικητικού μας συστήματος. Από αυτούς αντιμετωπίζονται κρίσιμα για την ποιότητα ζωής των πολιτών προβλήματα και αυτοί είναι

εκ του Συντάγματος αποκλειστικά αρμόδιοι για τη διοίκηση εκείνων των δημοσίων υποθέσεων που αναφέρονται στον κοινωνικό, διοικητικό και τεχνικό εξοπλισμό των χωριών και των πόλεων.

Αυτοί οι οργανισμοί, στερούμενοι πόρων αλλά και ανθρώπινου δυναμικού, δεν είναι σε θέση να εκπληρώσουν την αποστολή της τοπικής αυτοδιοίκησης όπως αυτή προσδιορίζεται από το Σύνταγμα και εξελίσσεται στο πλαίσιο των σύγχρονων κοινωνικών αναγκών. *Εκπλήρωση της αποστολής σημαίνει πρωτίστως ικανοποίηση των κρίσιμων τοπικών κοινωνικών αναγκών, δημιουργία και υποστήριξη του βασικού (πρωτοβάθμιου) κοινωνικού, διοικητικού και τεχνικού εξοπλισμού και δυνατότητα ανάληψης πρωτοβουλιών για την ανάπτυξη στην εδαφική τους περιφέρεια.*

Σήμερα, η *εκπλήρωση της αποστολής των πρωτοβάθμιων ΟΤΑ* σημαίνει, *εξάλλου, ικανότητα παροχής σε όλους τους κατοίκους ενός ελάχιστου επιπέδου υπηρεσιών σχετικών με την ποιότητα ζωής έτσι ώστε όλοι οι πολίτες, στην ελληνική επικράτεια, και κυρίως εκτός των αστικών κέντρων, να απολαμβάνουν, σε συνθήκες ισότητας, ισοδύναμης ποιότητας υπηρεσίες.* Η εκπλήρωση αυτής της αποστολής είναι συνυφασμένη με τον στόχο του εκσυγχρονισμού του διοικητικού συστήματος, ως προϋπόθεσης και για τον εκσυγχρονισμό της κοινωνίας μας.

### ***β. Εκσυγχρονισμός του τοπικού πολιτικού συστήματος***

Η πολυδιάσπαση της πρωτοβάθμιας τοπικής αυτοδιοίκησης έχει οδηγήσει σε αρκετές περιπτώσεις -τόσες ώστε να χαρακτηρίζουν εν μέρει το υφιστάμενο τοπικό πολιτικό σύστημα- στην *πλήρη εξάρτηση των αιρετών από τα δίκτυα της προσωπικής πολιτικής επιρροής του πολιτικού προσωπικού του ευρύτερου τοπικού, νομαρχιακού ή και εθνικού επιπέδου.* Το φαινόμενο αυτό γίνεται αρνητικό όταν καθίσταται προϋπόθεση για την εξοικονόμηση των ισχών, έτσι και αλλιώς, οικονομικών ενισχύσεων για την ικανοποίηση των τοπικών αναγκών. Γίνεται αρνητικό γιατί επιτρέπει τη διανομή δημοσίων πόρων κατά τρόπο αδιαφανή, άνισο και χωρίς αναπτυξιακά κριτήρια. *Η στοιχειώδης, πολλές*

φορές, τοπική κοινωνική και οικονομική ανάγκη γίνεται αντικείμενο πελατειακής σχέσης. Η θέσπιση κριτηρίων, π.χ. για τη διανομή των εκτάκτων πιστώσεων, είναι η μία όψη της ορθολογική λύσης στο πρόβλημα. Η οργάνωση των πρωτοβάθμιων ΟΤΑ στη βάση στοιχειώδους αποτελεσματικής διοικητικής και προγραμματικής μονάδας, ικανής να σχεδιάσει την αναπτυξιακή προοπτική του χώρου της, είναι η άλλη όψη. Μόνο η συνύπαρξη των δύο όψεων επιφέρει αποτελεσματική λύση.

Η «απελευθέρωση» του πολιτικού προσωπικού της πρωτοβάθμιας τοπικής αυτοδιοίκησης από την πελατειακή εξάρτηση και ταυτόχρονα η ανασυγκρότησή της στη βάση αποτελεσματικών διοικητικών μονάδων θα ενισχύσει την θέση της πρωτοβάθμιας τοπικής αυτοδιοίκησης στο πολιτικό και διοικητικό σύστημα. Αυτό θα επιτρέψει, ως προς το τοπικό πολιτικό σύστημα, την διαμόρφωση ισορροπιών μεταξύ των τοπικών φορέων άσκησης της πολιτικής εξουσίας οι οποίες θα συμβάλλουν στην εξυγίανση των θεσμών, θα εμπεδώσουν στην κοινωνία την εμπιστοσύνη προς αυτούς και θα επιτρέψουν στην Πολιτεία τη δρομολόγηση διαδικασιών εξυγίανσης στο συνολικό πολιτικό και διοικητικό σύστημα.

γ. Η τήρηση της νομιμότητας, η διαφάνεια στη διαχείριση των πόρων και ο κοινωνικός έλεγχος στην άσκηση της τοπικής εξουσίας

Τα φαινόμενα της πολιτικής αυθαιρεσίας, της παραβίασης της νομιμότητας και ιδίως της προσβολής δικαιωμάτων των πολιτών χαρακτηρίζουν, αρκετές φορές, την άσκηση της τοπικής εξουσίας. Οι περιπτώσεις αυτές εστιάζονται τόσο στους δήμους όσο και στις κοινότητες. Στις κοινότητες η ανάπτυξη τέτοιων φαινομένων οφείλεται και στην αδυναμία άσκησης ουσιαστικού ελέγχου νομιμότητας εξαιτίας του κατακερματισμού σε πολυάριθμες μικρές διοικητικές μονάδες. Είναι πράγματι γεγονός ότι η στοιχειώδης προστασία του δημοσίου συμφέροντος, η ικανοποίηση του αισθήματος της νομιμότητας, η κατοχύρωση των δικαιωμάτων των πολιτών και η προστασία της νομικοπολιτικής αποστολής του θεσμού της πρωτοβάθμιας τοπικής αυτοδιοίκησης επιβάλλουν την άμεση λήψη θεσμικών και πολιτικών μέτρων για την αντιμετώπιση φαινομένων προσβολής της νομιμότητας. Προϋπόθεση για

πόρων στην ευρύτερη χωρική ενότητα θα συντελέσει σταδιακά στην επίτευξη του στόχου της οικονομικής αυτοδυναμίας, προϋπόθεση κρίσιμη για την αυτοτέλεια του θεσμού.

*στ. Η ανασυγκρότηση των πρωτοβάθμιων ΟΤΑ όχημα για την «ανάγνωση των χωριών» και την ανάπτυξη της Ελλάδας*

Η ανασυγκρότηση της πρωτοβάθμιας τοπικής αυτοδιοίκησης είναι αναγκαίος, αν όχι και ικανός όρος, για να εκπληρωθούν οι στόχοι της ισόρροπης ενδογενούς ανάπτυξης της χώρας μας. Ιδιαίτερη μάλιστα είναι η σημασία της για την ανασύνταξη του κοινωνικού και οικονομικού ιστού της εκτός των αστικών κέντρων Ελλάδας με επίκεντρο την ανάδειξη του πολιτισμικού, οικολογικού και κοινωνιολογικού πλούτου της ελληνικής κοινωνίας. Σ' αυτή την προοπτική, η διοικητική ανασυγκρότηση θα επιτρέψει στην Πολιτεία να καταστρώσει και να υλοποιήσει άμεσα ένα πρόγραμμα τοπικών δημοσίων επενδύσεων για τη δημιουργία βασικών υποδομών κοινωνικού, διοικητικού και τεχνικού εξοπλισμού έτσι ώστε να καταστεί ικανή η τοπική αυτοδιοίκηση να δρομολογήσει σχέδια τοπικής ανάπτυξης έχοντας πλέον την ικανότητα να τα υλοποιήσει με αυτάρκεια.

Η εφαρμογή του προτεινόμενου, γι' αυτόν τον σκοπό, Επιχειρησιακού Προγράμματος «Ιωάννης Καποδίστριας», με συγκεκριμένα μέτρα, πόρους και χρονοδιάγραμμα εφαρμογής αποτελεί την «εγγυητική πρωτοβουλία» της Πολιτείας. Η ολοκλήρωσή του θα έχει αποδώσει στην ελληνική ύπαιθρο και κυρίως στα χωριά της ορεινής και νησιώτικης Ελλάδας σύγχρονες υποδομές διοικητικού, κοινωνικού και τεχνικού εξοπλισμού. Ως «αντίτιμο» αυτής της πρωτοβουλίας η Πολιτεία θα ζητήσει από τη νέα ανασυγκροτημένη πρωτοβάθμια τοπική αυτοδιοίκηση και τους συλλογικούς φορείς των κατοίκων και των καταγόμενων από τα χωριά να μεριμνήσουν, μέσα στο πλαίσιο των νέων αρμοδιοτήτων που θα αποκτήσουν οι νέοι ΟΤΑ, και να αναλάβουν την σημαντική ευθύνη της περαιτέρω ανάπτυξης των υποδομών, της κινητοποίησης των τοπικών κοινωνικών δυνάμεων για την ανάδειξη των πολιτισμικής και ιστορικής κληρονομιάς του «ελληνικού

*χωριού». ως αναπόσπαστου στοιχείου της ελληνικής κοινωνίας στο διάβα της προς στην επόμενη χιλιετία.*

Η παραπάνω προοπτική είναι η απάντηση σε όλους εκείνους που επιχειρούν να ανακόψουν την πορεία της ανασύνταξης της Πολιτείας και της κοινωνίας και επικαλούνται «την κατάργηση των χωριών», την καθυπόταξη του «ελληνικού θεσμού της κοινότητας», την ταύτιση του συναισθηματισμού του έλληνα με το χωριό, την κιβωτό της σύγχρονης ελληνικής κοινωνίας, προκειμένου να διατηρηθεί το υφιστάμενο πολιτικό και διοικητικό σύστημα της καχεκτικής τοπικής αυτοδιοίκησης.

### **3. Μεθοδολογικά ζητήματα**

Η εκπόνηση του Προγράμματος βασίζεται στο σχεδιασμό τριών αλληλοσυμπληρούμενων προτάσεων. Η πρώτη αναφέρεται στη νομική διαδικασία των Συνενώσεων και στο *νέο νομικό πλαίσιο των ΟΤΑ*, η δεύτερη επικεντρώνεται στην επιλογή των *βασικών χωροταξικών και πολεοδομικών στοιχείων* που είναι αναγκαία για τη συγκρότηση δημογραφικά οικονομικά και αναπτυξιακά βιώσιμων ΟΤΑ, η τρίτη εστιάζεται στο *σχεδιασμό και τη διερεύνηση πηγών χρηματοδότησης ενός Ειδικού Προγράμματος Δημοσίων Επενδύσεων* με το οποίο θα εξασφαλίζεται μεσοπρόθεσμα το ελάχιστο των βασικών υποδομών στους νέους ΟΤΑ, με έμφαση στις ορεινές και παραμεθόριες περιοχές καθώς και η υποστήριξη της εφαρμογής του συνολικού Προγράμματος. Σ' αυτές προστίθεται η πρόταση επικοινωνιακής προβολής και δημιουργίας αποτελεσματικού μηχανισμού υποστήριξής του.

Η διάκριση των τριών προτάσεων γίνεται προφανώς για μεθοδολογικούς λόγους. Στην πράξη ο διαχωρισμός τους δεν είναι ούτε πρόσφορος ούτε σκόπιμος. Αντίθετα, η εκπόνηση της πρότασης για το Ειδικό Πρόγραμμα Επενδύσεων προϋποθέτει την καταγραφή των βασικών χαρακτηριστικών της «πρότυπης» χωρικής ενότητας του νέου ΟΤΑ έτσι ώστε να ακολουθήσει στη συνέχεια η αποτίμηση των

αναγκαίων υποδομών που θα διασφαλίσουν τη βιωσιμότητά του. Ο σχεδιασμός των χωροταξικών προϋποθέσεων και των αναπτυξιακών προτύπων δεν αρκεί αν δε διαμορφωθεί το κατάλληλο θεσμικό πλαίσιο που θα κατοχυρώνει εγγυήσεις για την εφαρμογή τους.

Η υφιστάμενη δομή του θεσμικού καθεστώτος της Συνένωσης των ΟΤΑ, η εμπειρία από τη δεκάχρονη, περίπου, εφαρμογή του και η λειτουργικότητα και φιλοσοφία των υφιστάμενων οικονομικών κινήτρων, που καταγράφονται ως η αιχμή του δόρατος της «εθελοντικής Συνένωσης» αποτελούν αναμφίβολα βασικό αντικείμενο μελέτης. Η μελέτη αυτή αποτελεί την ικανή και αναγκαία προϋπόθεση για να τεκμηριωθούν επιστημονικά αλλά -κυρίως- πολιτικά οι προτάσεις που συνθέτουν το Πρόγραμμα.

Κρίσιμο ζήτημα για τη μεθοδολογία, αλλά όχι μόνο, είναι η αξιολόγηση των αντίστοιχων θεσμικών πρωτοβουλιών που επικεντρώθηκαν μάλιστα με ιδιαίτερη επιμονή, στο παρελθόν, σε ίδιους στόχους. Με άλλα λόγια, η αξιολόγηση και η αξιοποίηση προηγηθέντων σχεδιασμών, όπως η εφαρμογή του ν.1622/1986, προσφάτως τα Συμβούλια Περιοχής ή ακόμη παλαιότερα οι γεωγραφικές ενότητες των Αναπτυξιακών Συνδέσμων (ν.1416/1984) δεν είναι μόνο αυτονόητη ανάγκη αλλά και αναγκαία προϋπόθεση. Άλλωστε, η ενδεχόμενη αγνόηση εκείνων των χωρικών διαιρέσεων και η επεξεργασία νέων θα υπονόμει το κύρος της νέας πολιτικής την οποία επιχειρεί να οργανώσει το προτεινόμενο Πρόγραμμα. Ήδη είναι διάχυτη η εντύπωση ότι οι προηγηθείσες χωρικές ενότητες δεν υπήρξαν μόνο η αρχή αλλά ουσιαστικά και το τέλος αντίστοιχων πολιτικών. Αντίθετα, η αξιοποίησή τους καθώς επίσης και η συγκριτική τους αξιολόγηση δε θα διευκολύνει μόνο την εφαρμογή της νέας πολιτικής αλλά θα επιβεβαιώσει τη συνέχεια των προηγουμένων θεσμικών πρωτοβουλιών. Τώρα το νέο στοιχείο θα είναι ο προγραμματικός σχεδιασμός των νέων ΟΤΑ και η συστηματική υποστήριξη της έγκαιρης εφαρμογής του.

Γι' αυτό είναι χρήσιμο να ζητηθεί από τα συλλογικά όργανα της τοπικής αυτοδιοίκησης και όσους κληθούν σε τοπικό επίπεδο να εκφράσουν γνώμη, να επιλέξουν καταρχήν την ευρύτερη δυνατή χωρική ενότητα, δηλαδή εκείνη των Συμβουλίων Περιοχής διότι αυτές είναι οι ενεργές σήμερα ενότητες στις οποίες εξελίσσεται η αναγκαστική συνεργασία των ΟΤΑ. Εφόσον κρίνουν πλήρως αιτιολογημένα ότι οι περιφέρειες των Συμβουλίων Περιοχής δεν πληρούν τις κρίσιμες προϋποθέσεις για την ίδρυση ΟΤΑ πρέπει να τεκμηριώσουν μία άλλη πρόταση η οποία μπορεί να έχει ως βάση τις γεωγραφικές ενότητες του ν. 1622/1986 αλλά δε θα κατευθύνεται προς την πολυδιάσπαση ενοτήτων που είναι ταυτόχρονα οι κατ' ελάχιστον αναγκαίες από άποψη χωρικής δυναμικότητας και γι' αυτό δεν ενδείκνυται η διάσπασή τους.

*Εν τέλει, εκτιμάται ότι σε κάθε Νομό ο αριθμός των νέων ΟΤΑ θα είναι ίσος ή μεγαλύτερος από τον αριθμό των Συμβουλίων Περιοχής, σε καμία πάντως περίπτωση, δε θα πρέπει να υπερβεί τον αριθμό των γεωγραφικών ενοτήτων του ν.1622/1986.*

## II. Αξιολόγηση της Υφιστάμενης Κατάστασης

### 1. Χαρακτηριστικά της υφιστάμενης κατάστασης.

Η πρωτοβάθμια τοπική αυτοδιοίκηση διαρθρώθηκε σε δήμους και κοινότητες και συνακόλουθα απέκτησε τα γνωρίσματα της πολυδιάσπασης μετά τη μεταρρύθμιση που συντελέστηκε το 1912 με τον ν. ΔΝΖ/1912, έργο της Κυβέρνησης του Ελ. Βενιζέλου. Η σημερινή διάρθρωση της πρωτοβάθμιας τοπικής αυτοδιοίκησης περιγράφεται από άποψη αριθμητικής κατάστασης ως εξής: Οι κοινότητες ανέρχονται σε 5.318 και ο πληθυσμός τους κυμαίνεται από 0 έως περίπου 6000 κατοίκους. Ειδικότερα, σύμφωνα με την απογραφή του 1991 ο αριθμός των κοινοτήτων κατά πληθυσμό κλιμακώνεται ως εξής:

Πληθυσμός	Αριθμός Κοινοτήτων	Πληθυσμός
0-100	342	24.660
101-200	861	130.287
201-300	792	195.042
301-400	654	228.100
401-500	515	232.812
501-600	424	231.853
601-700	320	206.444
701-800	234	176.162
801-900	192	165.052
901-1.000	157	149.333
1.001-2.000	620	831.563
2.001-3.000	145	342.075
3.001- 4.000	45	157.029
4.001 και άνω	17	81.325
<b>Σύνολα</b>	<b>5.318</b>	<b>3.151.737</b>

Πίνακας 1<sup>ος</sup>: Κοινότητες κατά πληθυσμό



Ο αριθμός δήμων ανέρχεται σε 457 και ο πληθυσμός τους κυμαίνεται από 172 έως 772.072 κατοίκους. Ειδικότερα σύμφωνα με την απογραφή του 1991 ο αριθμός των δήμων κλιμακώνεται στις ακόλουθες κατηγορίες:

ΑΠΟ	ΜΕΧΡΙ	Αριθμός Δήμων	Πληθυσμός
0	1.000	31	22.673
1.001	2.000	52	77.961
2.001	3.000	60	150.171
3.001	4.000	46	160.623
4.001	5.000	32	137.308
5.001	10.000	101	660.154
10.001	20.000	48	662.525
20.001	30.000	27	657.684
30.001	40.000	17	599.616
40.001	50.000	10	444.769
50.001	100.000	24	1.581.180
100.001	200.000	6	817.357
200.001	και άνω	2	1.156.039
<b>Σύνολα</b>		<b>457</b>	<b>7.128.060</b>

Πίνακας 2<sup>ος</sup>, Δήμοι κατά πληθυσμό

Αξίζει να σημειωθεί ότι ο πληθυσμός της χώρας κατανέμεται σε 12.548 συνοικισμούς. Οι περισσότεροι από τους ΟΤΑ περιλαμβάνουν τουλάχιστον δύο οικισμούς. Επίσης πρέπει να ληφθεί υπόψη ότι ο πληθυσμός που παρατίθεται στους Πίνακες είναι ο απογεγραμμένος. Αυτός δεν ανταποκρίνεται απολύτως στην πραγματικότητα αφού οι κάτοικοι που πραγματικά κατοικούν στις κοινότητες είναι λιγότεροι από τους απογεγραμμένους, ενώ αντίθετα οι κατοικούντες στους δήμους, ιδιαίτερα των μεγάλων αστικών κέντρων, είναι περισσότεροι. Είναι γνωστή η προσπάθεια των αιρετών στα μικρά χωριά να μεταφέρουν κατά την απογραφή όσο γίνεται περισσότερους ετεροδημότες στον τόπο καταγωγής.

Η διάκριση σε δήμους και κοινότητες θεμελιώθηκε, το 1912, στην επιλογή της διαφορετικής διοικητικής οργάνωσης των αγροτικών και αστικών οικισμών. Έτσι, η αναγνώριση και ίδρυση κοινοτήτων βασίσθηκε στο πληθυσμιακό κριτήριο και την ύπαρξη σχολείου στοιχειώδους εκπαίδευσης, ως βασικής υποδομής. Επικουρικά πάντως, ως εξαίρεση από τα γενικά κριτήρια, καθιερώνεται και η οικονομική δυνατότητα.

Ως προς τους δήμους τα κριτήρια ήταν ακόμη πιο συγκεκριμένα. Δήμος μπορούσε να αναγνωρισθεί πόλη με πληθυσμό άνω των 10.000 κατοίκων ή πρωτεύουσα νομού ανεξαρτήτως πληθυσμού. Στην ουσία επρόκειτο και στη δεύτερη περίπτωση για πόλεις με λιγότερους πάντως από 10.000 κατοίκους.

Η διάκριση των δύο μορφών οργάνωσης της πρωτοβάθμιας τοπικής αυτοδιοίκησης κατανοήθηκε, στις εννέα περίπου δεκαετίες της εφαρμογής της, ιδίως μάλιστα στις δύο τελευταίες δεκαετίες, ως αξιολογική διάκριση έτσι ώστε το πολιτικό προσωπικό των κοινοτήτων και οι κάτοικοι, στην περίπτωση που συνέτρεχαν νόμιμες προϋποθέσεις, επεδίωκαν την «αναβάθμιση» της κοινότητας σε δήμο.<sup>2</sup> Τέτοιες προϋποθέσεις προστέθηκαν στα αρχικά κριτήρια και αναφέρονται σε λουτροπόλεις με περισσότερους από 2500 κατοίκους και σε κοινότητες ιδιαίτερης ιστορικής σημασίας. Η εξέλιξη αυτή είχε ως αποτέλεσμα την ουσιαστική κατάργηση του αρχικού κριτηρίου της διάκρισης δήμων και κοινοτήτων και οδήγησε στην υφιστάμενη κατάσταση όπου από τους 457 δήμους οι 223, δηλαδή ποσοστό 48,45%, έχουν λιγότερους από 5.000 κατοίκους, όριο που τελικά έχει προκύψει ως ουσιαστική πληθυσμιακή προϋπόθεση για την αναγνώριση δήμου.

Από τα παραπάνω στοιχεία προκύπτει η σταδιακή κατάργηση των αρχικών κριτηρίων για τη διάκριση δήμων και κοινοτήτων. Στην εξέλιξη αυτή δεν συνετέλεσε μόνο η αναζητούμενη αίγλη του δήμου, αίγλη που

έχει τις ρίζες της στη δυναμική του θεσμού πριν από την μεταρρύθμιση του 1912. Συνετέλεσε αποφασιστικά και η δυνατότητα που παρέχει το οργανωτικό πλαίσιο του δήμου για τη διοικητική ανάπτυξη της περιοχής του. Με αυτό τον τρόπο, κοινότητες που είχαν τη δυνατότητα να επικαλεσθούν τις νόμιμες προϋποθέσεις επεδίωκαν μέσω της «αναβάθμισης» σε δήμους να αντιμετωπίσουν την εγγενή καχεξία σε υποδομές και οικονομική δυνατότητα, καχεξία που χαρακτηρίζει προδήλως τις κοινότητες. *Άλλωστε από τις 5.318 οι:*

*4.513, δηλαδή ποσοστό 84,46%, έχουν λιγότερους από 1.000 κατοίκους, οι 3.183, δηλαδή ποσοστό 59,57%, έχουν λιγότερους από 500 κατοίκους και 2.009, δηλαδή ποσοστό 37,60%, έχουν λιγότερους από 300 κατοίκους, όσοι ήταν το όριο για την αναγνώριση συνοικισμού ως κοινότητας με τον ιδρυτικό νόμο, το ΔΝΖ/1912.*

Η πολυδιάσπαση της πρωτοβάθμιας τοπικής αυτοδιοίκησης έχει ως συνέπεια την αδυναμία της να αντεπεξέλθει στις στοιχειώδεις διοικητικές λειτουργίες πολύ δε περισσότερο να εκπληρώσει την οριζόμενη από το Σύνταγμα αποστολή της, δηλαδή τη διοίκηση των τοπικών υποθέσεων. Αν λάβουμε υπόψη ότι η διοίκηση των τοπικών υποθέσεων προϋποθέτει και τη συνεχή προσαρμογή των ΟΤΑ στην εξέλιξη του περιεχομένου των τοπικών υποθέσεων σε συνδυασμό με την αναγκαία προσαρμογή της ελληνικής τοπικής αυτοδιοίκησης στις κατευθύνσεις του τοπικού πολιτικού και διοικητικού συστήματος της Ευρωπαϊκής Ένωσης γίνεται προδήλως αντιληπτό ότι η συντριπτική πλειοψηφία των ΟΤΑ είναι αδύναμοι να εκπληρώσουν στοιχειωδώς την αποστολή τους.

Η πολυδιάσπαση δε συντελεί μόνο στην κατάτμηση των ανθρωπίνων πόρων, ιδιαίτερα μετά την ερήμωση της ελληνικής υπαίθρου από ενεργό ανθρώπινο δυναμικό, εξέλιξη που πήρε δραματικές

διαστάσεις στις τρεις πρώτες μεταπολεμικές δεκαετίες<sup>3</sup>, αλλά οδηγεί στον πολυτεμαχισμό και την μη αποδοτική διαχείριση των οικονομικών πόρων εφόσον σπαταλώνται πολλές δημόσιες επενδύσεις σε έργα μικρής κλίμακας. Το σημαντικότερο είναι ότι η πολυδιάσπαση δυσχεραίνει την εκτέλεση των αναγκαίων έργων σε διακοινοτική κλίμακα και παράλληλα συντελεί στην ανορθολογική κατανομή των βασικών υποδομών εφόσον αυτές δεν μπορούν ούτε πρέπει, από άποψη αποτελεσματικότητας και οικονομίας, να πολυδιασπώνται σε αντίστοιχες με τους ΟΤΑ μονάδες.

Οι γηρασμένες κοινωνίες της άλλοτε «ξεχασμένης Ελλάδας» δεν είναι μόνο αδύναμες να στηρίξουν τις στοιχειώδεις αναπτυξιακές πρωτοβουλίες των ΟΤΑ και να συγκεντρώσουν τους ελάχιστα αναγκαίους πόρους, είναι αδύναμες να ενεργοποιήσουν σε πολιτικό και διοικητικό επίπεδο τις ενδογενείς πολιτικές τους δυνάμεις. Με άλλα λόγια η πολυδιάσπαση δεν παρέχει την ευχέρεια στις τοπικές κοινωνίες να αναδείξουν ικανές και δραστήριες τοπικές πολιτικές ηγεσίες, ικανές κυρίως να ανταποκριθούν, έστω και με τα πενιχρά μέσα, στην υποστήριξη τοπικών πολιτικών στο πλαίσιο των σύγχρονων προδιαγραφών της τοπικής αυτοδιοίκησης.

Από τα παραπάνω προκύπτει ότι η πολυδιάσπαση της πρωτοβάθμιας τοπικής αυτοδιοίκησης δεν είναι απλώς ένα γνώρισμα ή ένα απλό πρόβλημα του διοικητικού μας συστήματος. Αναδεικνύεται στο κατεξοχήν δομικό πρόβλημα της τοπικής αυτοδιοίκησης. *Είναι δομικό υπό την έννοια ότι η ύπαρξή του δημιουργεί αδυναμίες αναπτυξιακής ανέλιξης στο σύνολο των δομών και υποδομών της τοπικής αυτοδιοίκησης.* Αυτές οι αδυναμίες δεν περιορίζονται στην έλλειψη λειτουργικών πόρων, στην οικονομική καχεξία ή τη διοικητική αναποτελεσματικότητα. Η επίλυση του ζητήματος της πολυδιάσπασης δεν είναι δυνατόν να συντελεστεί ή δε

θα αποδώσει τα αναμενόμενα εάν δεν εναρμονισθεί με παράλληλες μεταρρυθμίσεις στο οργανωτικό και λειτουργικό πλαίσιο της πρωτοβάθμιας τοπικής αυτοδιοίκησης. Οι αρμοδιότητες και το σύστημα διοίκησης αποτελούν κρίσιμα σημεία αναφοράς. *Από την άλλη πλευρά καμία μεταρρύθμιση που αναφέρεται στην αναβάθμιση της πρωτοβάθμιας τοπικής αυτοδιοίκησης διαμέσου της ενίσχυσης των αρμοδιοτήτων ή του εξορθολογισμού και του εκσυγχρονισμού του συστήματος διοίκησης δεν είναι δυνατόν να επιφέρει αποτελέσματα εάν δεν αντιμετωπισθεί δραστικά το ζήτημα της πολυδιάσπασης.*

## 2. Ιστορικές καταβολές του προβλήματος

Οι βάσεις του συστήματος της τοπικής αυτοδιοίκησης τέθηκαν με το Β.Δ. της 27ης Δεκεμβρίου 1834. Τότε η χώρα διαιρέθηκε σε δήμους οι οποίοι απέκτησαν αιρετή διοίκηση παρότι το πολίτευμα είχε οργανωθεί ως Απόλυτη Μοναρχία. Κατά κανόνα οι δήμοι ήταν ενότητες χωριών και ως επί το πλείστον δεν αντιστοιχούσαν στο κοινοτικό σύστημα της Τουρκοκρατίας. Στόχος των Βαυαρών ήταν να διασπάσουν τα υφιστάμενα κέντρα τοπικής εξουσίας και να δημιουργήσουν προϋποθέσεις ελέγχου των νέων διοικητικών κέντρων. Ως προς την χωροταξική διάρθρωση πάντως οι δήμοι των Βαυαρών αντιστοιχούσαν σε ευρείες περιφέρειες, είχαν στοιχειώδη οικονομική δυνατότητα και αρμοδιότητες σε σημαντικούς τομείς όπως η εκπαίδευση, η πρόνοια, η δημόσια τάξη κ.ο.κ. Κύρια πηγή εσόδων ήταν η τοπική φορολογία η οποία βασιζόταν σε πέντε δυναμικούς φόρους<sup>1</sup>.

Στο πλαίσιο των δήμων τα χωριά είχαν σχετική διαχειριστική αυτονομία, δηλαδή είχαν δικαίωμα να διαχειρίζονται αυτοτελώς την περιουσία τους ακόμη δε και να διεκδικούν δικαστικά την προστασία της. Το 1863 με το γνωστό σχέδιο της Επιτροπής Αινιάν προτάθηκε η συγκρότηση στο εσωτερικό των δήμων συστήματος δημοτικής

αποκέντρωσης βάση του οποίου θα ήταν η αναγνώριση των χωριών ως κοινοτήτων. κοινοτήτων όμως που δε θα ήταν ΟΤΑ αλλά όργανα δημοτικής αποκέντρωσης. Το σχέδιο δεν εφαρμόστηκε ποτέ<sup>5</sup>. Η ιδέα όμως της αναγνώρισης των κοινοτήτων ως οργάνων δημοτικής αποκέντρωσης θεσμοθετήθηκε τελικά το 1884 και εφαρμόστηκε στις αποκαλούμενες νέες χώρες, δηλαδή στις περιοχές που προσαρτήθηκαν τότε στην ελληνική επικράτεια.

Η συγκρότηση των δήμων σε ευρεία χωροταξική βάση, η άσκηση σημαντικών αρμοδιοτήτων και η σταδιακή συγκρότηση του πολιτικού συστήματος με άξονες τη σύνθεση τοπικών κέντρων πολιτικής επιρροής, ανέδειξε το πολιτικό προσωπικό των δήμων και ιδιαίτερα τους δημάρχους σε σημαντικούς πολιτικούς παράγοντες οι οποίοι επηρέαζαν τη διαμόρφωση του κεντρικού πολιτικού συστήματος. Τα πολιτικά κόμματα της εποχής υπήρξαν κυρίως πολιτικές συσσωματώσεις τοπικών παραγόντων έτσι ώστε οι βουλευτές να βρίσκονται σε συνεχή συναλλαγή με τους δημάρχους προκειμένου να διασφαλίζουν την επιρροή τους. Παράλληλα όμως η αρχική αντίδραση στο θεσμικό έργο των Βαυαρών που είχε τη μορφή ιδεολογικής υπεράσπισης των κοινοτήτων της τουρκοκρατίας βρήκε γόνιμο έδαφος ανάπτυξης και εξαιτίας των αναγκών απεξάρτησης από την επιρροή των δημάρχων. Έτσι η αμφισβήτηση του θεσμού του Δημάρχου, που καταγράφεται γλαφυρά στη συζήτηση του ν.ΔΝΖ/1912, συνοδεύτηκε από το φιλελεύθερο σύνθημα της «απελευθέρωσης των συνοικισμών» και προβλήθηκε ως κατεξοχήν στόχος θεσμικού εκσυγχρονισμού<sup>6</sup>.

Ο κεντρικός στόχος της Κυβέρνησης του Ελευθέριου Βενιζέλου ήταν πρόδηλος. Η συγκρότηση σύγχρονου αστικού κράτους περνούσε μέσα από την ενδυνάμωση του κεντρικού πολιτικού συστήματος και ιδιαίτερα την ανύψωση του κοινοβουλευτισμού. Αυτό σήμαινε ότι το

παλιό πολιτικό σύστημα έπρεπε να αντικατασταθεί από εθνικά κόμματα μεταφέροντας το κέντρο πολιτικής επιρροής στο κοινοβούλιο. Προϋπόθεση ήταν η αποδυνάμωση των τοπικών κέντρων εξουσίας. Η απελευθέρωση των συνοικισμών, δηλαδή η διάσπαση των δήμων ήταν το μέσον για την απελευθέρωση των βουλευτών από τα σχήματα τοπικής επιρροής.

Η πολυδιάσπαση των πρωτοβάθμιων ΟΤΑ προσέλαβε τη μορφή ενός «στιγμιαίας» διάρκειας θεσμικού εκσυγχρονισμού. Ο νομοθέτης του ν. ΔΝΖ/1912 δημιούργησε εξ αρχής τις βάσεις για την εξέλιξη του φαινομένου της δημογραφικής και αναπτυξιακής καχεξίας των πρωτοβάθμιων ΟΤΑ. Είναι χαρακτηριστικές μελέτες, σύγχρονες της τότε νομοθεσίας που αποδείκνυαν την αδυναμία των κοινοτήτων να αντεπεξέλθουν στην κάλυψη των βασικών λειτουργικών δαπανών τους<sup>7</sup> αλλά και σχετικές διαμαρτυρίες κοινοταρχών στα αντίστοιχα Συνέδρια της τοπικής αυτοδιοίκησης, στις αρχές της δεκαετίας του '30.<sup>8</sup>

Εντούτοις ο ν. ΔΝΖ/1912 εισήγαγε το δυαδικό σύστημα οργάνωσης των πρωτοβάθμιων ΟΤΑ με βάση την αντιστοιχία σε αγροτικό ή σε αστικό οικισμό. Το διοικητικό σύστημα του δήμου προσαρμόσθηκε στις προϋποθέσεις διοικητικής αποτελεσματικότητας των πόλεων ενώ το

διοικητικό σύστημα των κοινοτήτων ικανοποιούσε τις διοικητικές λειτουργίες της κονιορτοποιημένης αυτοδιοίκησης των αγροτικών οικισμών. Πράγματι, οι κοινότητες που διοικούνται από τον Πρόεδρο και το Κοινοτικό Συμβούλιο συγκροτούνται στους οικισμούς που είχαν περισσότερους από 300 κατοίκους και σχολείο στοιχειώδους εκπαίδευσης ή λιγότερους από 200 κατοίκους και χωρίς σχολείο αλλά είχαν ικανούς οικονομικούς πόρους. Οι δήμοι διοικούνται από το Δήμαρχο, το Δημοτικό Συμβούλιο, τη Δημαρχιακή Επιτροπή και τους υποβαθμισμένους πλέον δημαρχιακούς παρέδρους. Ως δήμοι αναγνωρίζονται οι πόλεις με πληθυσμό άνω των 10.000 κατοίκων ή οι πρωτεύουσες των νομών ανεξαρτήτως πληθυσμού. Η αντιδημοτική ψύχωση του πολιτικού κόσμου της εποχής απέτρεψε την αποδοχή πρότασης για την αναγνώριση ως δήμων όλων των πόλεων με πληθυσμό άνω των 5000 κατοίκων καθώς και των πρωτευουσών των επαρχιών<sup>9</sup>. Στις κοινότητες η υπηρεσιακή δομή προσωποποιείται στον γραμματέα, στους δήμους ο οργανισμός των υπηρεσιών είναι συνθετότερος και διευρύνεται ανάλογα με τον πληθυσμό και τις διοικητικές ανάγκες που καλείται να διαχειρισθεί.<sup>10</sup>

Στην σκληρή πραγματικότητα της Κατοχής, ο θεσμός της Αυτοδιοίκησης παρά τις εγγενείς αδυναμίες αποτέλεσε την κιβωτό της Εθνικής Αντίστασης και ανέδειξε μίαν άλλη, εν πολλοίς άγνωστη εποποιία, εκείνη της λαϊκής τοπικής δημοκρατίας. *Η εμπειρία αυτή υπήρξε ασφαλώς μία λαμπρή παρένθεση που μετέβαλε πάντως αποφασιστικά, στη συνείδηση της ελληνικής κοινωνίας, το κύρος και την προοπτική του θεσμού και απετέλεσε το «προάγγελμα» της αναγνώρισής του, μερικές δεκαετίες αργότερα, ως «βάθρου της δημοκρατίας»<sup>11</sup>*

Η διαμορφωθείσα, από την άποψη της αναπτυξιακής καχεξίας, κατάσταση επιδεινώθηκε αμέσως μετά το δεύτερο παγκόσμιο πόλεμο και



κυρίως κατά την περίοδο της έντονης αστυφιλίας. Η ελληνική ύπαιθρος ερήμωσε και μαζί της αποδεκατίσθηκαν δημογραφικά οι κοινότητες, κυρίως στις ορεινές περιοχές. Η «εκ γενετής» καχεξία του θεσμού επαυξήθηκε για δύο κύριους λόγους: η δημογραφική αφαιμάξη στέρησε τις κοινότητες από ανθρώπινο δυναμικό ικανό να παράγει οικονομικούς πόρους.

Στην περίοδο της βιομηχανικής ανάπτυξης και της μετεξέλιξης των κοινωνικών αναγκών μεταβλήθηκαν και οι προϋποθέσεις για την ικανοποίηση αυτών των αναγκών, δηλαδή άλλαξε, εν προκειμένω, το περιεχόμενο και η ποιότητα των τοπικών υποθέσεων. Μαζί τους άλλαξαν και οι μέθοδοι της διοίκησης. Παρόλα αυτά το κοινοτικό σύστημα παρέμεινε σταθερό και αμετάβλητο. Έτσι επιδεινώθηκε η αναποτελεσματικότητα που προκλήθηκε και από τη δημογραφική αφαιμάξη<sup>12</sup>.

Η περιγραφόμενη κατάσταση συνέπεσε με την έξαρση των συγκεντρωτικών αντανακλαστικών του μετεμφυλιακού αυταρχικού κράτους. Η ισχυρή αυτοδιοίκηση όχι μόνο δεν ήταν επιθυμητή αλλά γινόταν κατανοητή ως εν δυνάμει εχθρός της κρατικής εξουσίας. Ακόμη και όταν συγκροτήθηκαν οι πρώτες δομές του Κράτους Πρόνοιας στο τέλος της δεκαετίας του '50, αυτές ήταν απολύτως συγκεντρωτικές και απέκλειαν κάθε σχέση της αυτοδιοίκησης με αυτές. Γι' αυτό άλλωστε η ελληνική τοπική αυτοδιοίκηση έως τις αρχές της δεκαετίας του '80 ήταν παντελώς αμέτοχη στην εφαρμογή κοινωνικών πολιτικών, τη στιγμή δηλαδή που η τοπική αυτοδιοίκηση όλων των ευρωπαϊκών -τουλάχιστον- κρατών είχε τη μερίδα του λέοντος στην άσκηση της κοινωνικής πολιτικής. Πάντως και εκείνη την περίοδο δεν έλειψαν οι προτάσεις και

οι μεταρρυθμιστικές πρωτοβουλίες για τη συγκρότηση της τοπικής αυτοδιοίκησης σε βιώσιμη βάση. Χαρακτηριστική είναι η σχεδόν άγνωστη πρωτοβουλία της ΚΕΔΚΕ να προτείνει ενόψει της συζήτησης του Σχεδίου Κώδικα που θεσπίσθηκε εν συνεχεία ως ΝΔ. 2888/1954 τη ριζική οργανωτική ανασυγκρότηση του θεσμού. Η ΚΕΔΚΕ με το υπόμνημά της προς τον Υπουργό Εσωτερικών (με ημερομηνία 17 Φεβρουαρίου 1953) προτείνει την συγκρότηση των ΟΤΑ πρώτου βαθμού σε τρεις τάξεις με βάση τον πληθυσμό, δηλαδή επαναφορά του σχήματος του ΒΔ της 27<sup>ης</sup> Δεκεμβρίου 1833 που καταργήθηκε το 1912. *Ως κατώτερο όριο για την συγκρότηση ενός Δήμου γ' τάξεως προτείνονται οι 2.000 κάτοικοι. Προτείνεται επίσης η ρύθμιση και της εκπροσώπησης κάθε συνοικισμού, που δεν πληροί τις παραπάνω προϋποθέσεις, στην Διοίκηση του Δήμου καθώς και της κατανομής των δαπανών κατά συνοικισμό.* Η ευθεία αυτή πρόταση για την κατάργηση των κοινοτήτων δεν έγινε δεκτή από την τότε Κυβέρνηση υιοθετήθηκαν πάντως η εναλλακτικές προτάσεις της ΚΕΔΚΕ για την αύξηση του πληθυσμιακού κριτηρίου για την αναγνώριση Κοινότητας από 300 σε 500 κατοίκους.<sup>13</sup>

Η πολυδιάσπαση σε καχεκτικούς ΟΤΑ συνέβαλε στην περιθωριοποίηση της τοπικής αυτοδιοίκησης στο πολιτικό και διοικητικό σύστημα αλλά ταυτόχρονα αυτή η περιθωριοποίηση διευκόλυνε τη συντήρηση της πολυδιάσπασης.

*Εξάλλου, η πολυετής λειτουργία του φαινομένου οδήγησε στη παγίωση πολιτικών και διοικητικών νοοτροπιών τόσο στο πολιτικό προσωπικό όσο και στους διοικούμενους. Οι κάτοικοι των κοινοτήτων όχι μόνο არκέσθηκαν στην αναποτελεσματική λειτουργία των κοινοτήτων τους αλλά βρήκαν σ' αυτές το μοναδικό φορέα δημόσιας εξουσίας στο οποίο μπορούσαν να έχουν άμεση πρόσβαση, γεγονός που «νομιμοποίησε» την κοινότητα ως κύτταρο δημοκρατίας. Γύρω από αυτήν την ιδεολογικοποιημένη σχέση αναπτύχθηκε ένα πλέγμα πολιτικών, κοινωνικών και οικονομικών δεσμών. Αυτοί ακριβώς ενισχύθηκαν όταν η κοινότητα έχανε τον πληθυσμό της. Οι ετεροδημότες*

κάτοικοι διατήρησαν, κυρίως για λόγους πολιτικούς και οικονομικούς τους δεσμούς με την τοπική κοινωνία και ενδυνάμωσαν την παράμετρο: συναισθηματική σχέση με τον τόπο καταγωγής. Η σχέση αυτή τροφοδοτήθηκε και από την ανάγκη αυτοσυντήρησης του πολιτικού προσωπικού σε τοπικό επίπεδο».<sup>14</sup>

Το πολιτικό προσωπικό ανέπτυξε τη δυναμική του στο πλαίσιο αυτής της πραγματικότητας. Η διατήρηση της κοινότητας έγινε αυτοσκοπός και όταν ακόμη το κοινοτικό συμβούλιο, όλο ή κατά μεγάλο μέρος, ήταν απόν από τη ζωή του χωριού. Η έννοια του τοπικού συμφέροντος στο πλαίσιο αυτής της μικροκλίμακας πήρε τη μορφή του τοπικιστικού και το τοπικιστικό, πολλές φορές, γίνεται το ισχυρότερο όχημα του «ατομικού».

*Η περιγραφή των ιστορικών καταβολών της πολυδιάσπασης αλλά και η προσπάθεια να διερευνηθούν και κυρίως να ερμηνευθούν οι νοοτροπίες που αναπτύχθηκαν εξαιτίας της και οι οποίες εντέλει καταλήγουν να γίνονται ισχυροί τροφοδότες της είναι αναγκαία προϋπόθεση για την κατανόηση και την δραστική αντιμετώπιση του προβλήματος. Άλλωστε η εμπειρία που περιγράφεται στη συνέχεια ανέδειξε -έστω εξ αντιδιαστολής- και την πολύπτυχη διάσταση της Συνένωσης των ΟΤΑ ως προβλήματος θεσμικού πολιτισμού που μεταξύ των άλλων επιβάλλει και την αντιμετώπισή του στο επικοινωνιακό επίπεδο, στο μέτρο μάλιστα που αυτό μεταβάλλει και διαμορφώνει νοοτροπίες.*

### 3. Αξιολόγηση των θεσμικών πρωτοβουλιών της δεκαετίας του '80

Η προσπάθεια για την αντιμετώπιση του προβλήματος της πολυδιάσπασης άρχισε από το 1980 με τη σημαντική αύξηση του πληθυσμιακού ορίου για την αναγνώριση ενός αυτοτελούς συνοικισμού σε κοινότητα. Η αφετηρία αυτής της πολιτικής ήταν απολύτως αμυντική.

Επιχειρούσε να σταματήσει την περαιτέρω διάσπαση, η οποία άλλωστε δεν ήταν ποτέ θεαματική σε σχέση με τον συνολικό αριθμό των ΟΤΑ.<sup>15</sup>

Αυτή η πολιτική άλλαξε το 1984, στο πλαίσιο της αναβάθμισης του ρόλου της αυτοδιοίκησης, της μεταρρυθμιστικής προσπάθειας και της ενίσχυσης του αναπτυξιακού ρόλου του θεσμού. Πρώτο σημαντικό βήμα ήταν η διαμόρφωση ευνοϊκού διαδικαστικού πλαισίου έτσι ώστε οι πρωτοβουλίες για τη Συνένωση των ΟΤΑ να προέρχονται διαζευκτικά είτε από τους αιρετούς είτε από τους ίδιους τους εκλογείς κατοίκους. *Το νεωτεριστικό στοιχείο αυτής της πολιτικής ήταν η παροχή οικονομικών κινήτρων ως δέλεαρ περισσότερο, παρά ως ένεση αναπτυξιακής προοπτικής, προς τους νέους ΟΤΑ που προέκυπταν από συνένωση.* Παράλληλα δε ως προς τους νέους ΟΤΑ το πληθυσμιακό όριο για την αναγνώριση σε δήμους ορίστηκε στους 2500 κατοίκους.

Από την εφαρμογή των σχετικών διατάξεων του νόμου 1416/1984 προέκυψαν έως το 1987 δεκαεπτά νέοι δήμοι. Από σχετική ερευνητική μελέτη<sup>16</sup> προέκυψε ότι οι δεκαεπτά δήμοι του ν.1416/1984, που εξετάστηκαν, μπορούσαν να καταταγούν σε δύο κατηγορίες με κριτήριο την αναπτυξιακή ισορροπία μεταξύ των συνενομένων κοινοτήτων. Στην κατηγορία των *«ισόρροπων Συνενώσεων»* κατατάσσονται εκείνες που έγιναν μεταξύ κοινοτήτων που είχαν παρόμοιο βαθμό ανάπτυξης. Στην περίπτωση αυτή γίνεται λόγος για *«ουσιαστική συνένωση ισοδύναμων ΟΤΑ»*. Στην κατηγορία των *«μη ισόρροπων Συνενώσεων»* κατατάσσονται εκείνες που παρουσιάζουν έντονες αναπτυξιακές διαφορές. Συνήθως σ' αυτήν την κατηγορία παρουσιάζεται ένας δυναμικός ΟΤΑ και οι υπόλοιποι συνδέονται ήδη «δορυφορικά» μαζί του. Εδώ η Συνένωση είναι τυπική και προκύπτει στο διοικητικό επίπεδο ενώ έχει ήδη προηγηθεί η

Συνένωση στο ουσιαστικό οικονομικό και κοινωνικό, υπό την έννοια της εξάρτησης των υπολοίπων από τον δυναμικό πρώην ΟΤΑ. Ως παράμετροι για την κατάταξη εξετάσθηκαν η *κεντρικότητα*, δηλαδή η συνισταμένη της απόστασης των συνενωθέντων ΟΤΑ από τα δυναμικά κέντρα του νομού, η *θέση του ΟΤΑ σε σχέση με το ιεραρχημένο οδικό δίκτυο* και η *εν γένει γεωγραφική του θέση, οι διοικητικές λειτουργίες*, δηλαδή το σύνολο των δημοσίων υπηρεσιών που εδρεύουν στους συνενωθέντες ΟΤΑ και εξυπηρετούν τους υπολοίπους (Σχολεία, ΔΟΥ, ΟΤΕ, ΕΛΤΑ, Τράπεζες, Ειρηνοδικείο, Υποθηκοφυλακείο κ.ο.κ.), η *πληθυσμιακή εξέλιξη*, όπου εξετάσθηκε το μέγεθος και δυναμισμός της πληθυσμιακής εξέλιξης από 1951 έως 1981, ο *αριθμός των οικισμών, το ανάγλυφο του εδάφους, οι χρήσεις γης και συνακόλουθα οι προϋποθέσεις παραγωγής και η ανάπτυξη της τεχνικής υποδομής*.<sup>17</sup>

Με βάση την εν λόγω έρευνα από τις δεκαεπτά πρώτες Συνενώσεις που προέκυψαν με τον ν.1416/1984 οι επτά ανήκουν στην κατηγορία των ισόρροπων Συνενώσεων.<sup>18</sup> Οι υπόλοιπες δέκα ανήκουν στην κατηγορία των μη ισόρροπων Συνενώσεων.<sup>19</sup>

Τα πορίσματα της προαναφερόμενης μελέτης συντάχθηκαν το 1988 και συνεπώς δεν ανταποκρίνονται, εξ αντικειμένου, στη συνολική θεώρηση της εφαρμογής του ν. 1416/1984 σχετικά με τις Συνενώσεις. Εν τούτοις, εστιάζονται σε μία κρίσιμη φάση όπου μία νέα πολιτική αρχίζει να αναπτύσσεται. Βασικό χαρακτηριστικό της η *πρωτοβουλιακή Συνένωση* που δεν εντάσσεται σε προκαθορισμένο χωρικό πεδίο αναφοράς. Αυτή η πολιτική στο δείγμα των 17 πρώτων εφαρμογών έδειξε ότι είναι προσφορότερο το έδαφος για τη μη ισόρροπη Συνένωση, δηλαδή ουσιαστικά για την *διοικητική ενοποίηση ενός ήδη διαμορφωμένου χώρου* στο επίκεντρο του οποίου βρίσκεται ένας δυναμικός ΟΤΑ. Σ' αυτό το

χώρο οι υπόλοιποι ΟΤΑ κινούνται ως δορυφόροι γύρω από το κέντρο. Αντίθετα ο αριθμός των Συνενώσεων μεταξύ ισοδύναμων ΟΤΑ είναι μικρότερος αλλά ενδεχομένως να έχουν εμπεδωθεί από τους συντελεστές τους τα "ιδεώδη" της συγκεκριμένης πολιτικής. Για την επαλήθευση της υπόθεσης είναι χρήσιμη η διερεύνηση των πολιτικών συνθηκών που οδήγησαν στην ανάληψη των σχετικών πρωτοβουλιών και γενικότερα η εξέλιξη των ζυμώσεων που έγιναν σε τοπικό επίπεδο.

Στη δεύτερη περίπτωση των μη ισόρροπων Συνενώσεων εκτός από την ωρίμανση της αποδοχής ενός ΟΤΑ ως κέντρου σίγουρα έπαιξαν σημαντικό ρόλο τα οικονομικά κίνητρα.

Πράγματι, το νεωτεριστικό στοιχείο της πολιτικής που εισήγαγε ο ν.1416/1984 είναι η παροχή οικονομικών κινήτρων. Αυτά κυρίως ήταν:

*α. Αν ο νέος ΟΤΑ είχε έως 1000 κατοίκους η επιχορήγηση πολλαπλασιάζεται επί του αριθμού των ΟΤΑ που συνενώνονται.*

*β. Αν ο νέος ΟΤΑ είχε έως 10.000 κατοίκους τότε η επιχορήγηση διπλασιάζεται.*

*γ. Αν ο νέος ΟΤΑ είχε περισσότερους από 10.000 κατοίκους λαμβάνει επιπλέον επιχορήγηση μόνο για το ποσοστό του πληθυσμού που υπερβαίνει τους 10.000 κατοίκους.*

*δ. Στους νέους ΟΤΑ παρέχονται με ευνοϊκές ρυθμίσεις άτοκα δάνεια ενώ οι οφειλές από δάνεια των ΟΤΑ που ενώνονται διαγράφονται με την προϋπόθεση να έχει ο καθένας πληθυσμό έως 10.000 κατοίκους.*

*ε. Στην έννοια του έμμεσου οικονομικού κινήτρου εμπίπτει και η ρύθμιση σύμφωνα με την οποία οι νέοι ΟΤΑ υποχρεούνται να διαθέσουν το μισό της ετήσιας τακτικής επιχορήγησης για την εκτέλεση έργων ή προγραμμάτων στους χώρους των πρώην ΟΤΑ ανάλογα με τον πληθυσμό τους. Έτσι διασφαλίζεται, καταρχήν, η ορθολογική και ισομερές κατανομή των πιστώσεων αλλά δεν αντιμετωπίζονται ικανοποιητικά οι υφιστάμενες αναπτυξιακές ανισότητες.*

Ως διοικητικά κίνητρα θεσπίστηκαν: η εκπροσώπηση των πρώην ΟΤΑ από πάρεδρο και η αναγνώριση ως πλήρους της θητείας των εν ενεργεία προέδρων κοινοτήτων ή δημάρχων των ΟΤΑ που συνενώθηκαν.

Δύο χρόνια μετά την εφαρμογή του νόμου 1416/1984 και ενώ είχαν συντελεστεί οι 17 προαναφερόμενες Συνενώσεις ο νομοθέτης επιχειρεί, με το νόμο 1622/1986, μία ακόμη δραστικότερη παρέμβαση για την επίλυση του προβλήματος της πολυδιάσπασης των πρωτοβάθμιων ΟΤΑ. Εισάγεται η διαδικασία της «*σχεδιασμένης Συνένωσης*». Οι νομοί διαιρούνται σε γεωγραφικές ενότητες εντός των οποίων οι ΟΤΑ καλούνται να συνενωθούν. Οι σχετικές ενότητες καθορίζονται με Προεδρικά Διατάγματα αφού έχει προηγηθεί διάλογος με τους ΟΤΑ και έχει γνωμοδοτήσει σχετικά το οικείο Νομαρχιακό Συμβούλιο. Η εφαρμογή του νόμου ως προς τον καθορισμό των γεωγραφικών ενοτήτων απέδωσε 1.116 ενότητες.

Εντός της γεωγραφικής ενότητας οι ΟΤΑ μπορούσαν να συνενωθούν και ο νέος ΟΤΑ θα ήταν απαραίτητος δήμος. Έτσι καταργείται η διάκριση μεταξύ δήμου και κοινότητας εφόσον τελικά θεμελιώνεται σε καμία πλέον πληθυσμιακή ή χωροταξική προϋπόθεση. Η διαδικασία της συνένωσης εξελίσσεται όπως ορίζει ήδη ο ν. 1416/1984 με την διαφορά ότι, με το ν. 1622/1986, εισάγεται και το στοιχείο της μερικής και ιδιότυπης αναγκαστικότητας. *Πράγματι, εάν τα 3/5 των ΟΤΑ της γεωγραφικής ενότητας αποφάσιζαν να συνενωθούν και ταυτόχρονα εκπροσωπούσαν περισσότερο από το 50% του πληθυσμού η Συνένωση ήταν υποχρεωτική και για τα υπόλοιπα 2/5 των ΟΤΑ. Με την ευκαιρία μάλιστα αυτής ακριβώς της αναγκαστικότητας το Σ.τ.Ε. έκρινε ότι η αναγκαστική Συνένωση είναι σύμφωνη προς το Σύνταγμα (Απ. Ολομ. 3194/1990)*[βλ. παρακάτω σχετικό κεφάλαιο]

Ο νομοθέτης ενίσχυσε το πλαίσιο των οικονομικών κινήτρων ορίζοντας πάντως ως χρονική διάρκεια παροχής την τριετία. Επιπλέον δε προέβλεψε την παροχή ειδικών επιχορηγήσεων από το τότε Νομαρχιακό Πρόγραμμα Δημοσίων Επενδύσεων καθώς επίσης και την κατανομή έως και του 1/2 των συνολικών εσόδων από το Φ.Α.Π. Το ποσό από το Φ.Α.Π.

και ίσο ποσό από το Πρόγραμμα Δημοσίων Επενδύσεων έπρεπε να δοθεί αποκλειστικά για:

- α. την κάλυψη των αναγκών οργάνωσης και μηχανοργάνωσης*
- β. την προμήθεια τεχνικού εξοπλισμού*
- γ. την κάλυψη της ίδιας συμμετοχής των ΟΤΑ σε επιχειρήσεις που συνιστούν ή συμμετέχουν*
- δ. την κάλυψη των υποχρεώσεων που αναλαμβάνουν από προγραμματικές συμβάσεις*
- ε. την εκπόνηση μελετών και εκτέλεση έργων και προγραμμάτων ανάπτυξης*
- στ. την κάλυψη δαπανών από τη συμμετοχή σε στεγαστικά προγράμματα*
- ζ. την κάλυψη δαπανών για πρόσληψη επιστημονικού και τεχνικού προσωπικού.*

Για τη συνδρομή των παραπάνω κινήτρων ορίσθηκε ως όριο η δημιουργία του νέου ΟΤΑ έως 31.12.1989. Στόχος του νομοθέτη ήταν ασφαλώς η άσκηση πίεσης για να προχωρήσουν σε Συνένωση. Το όριο αυτό καταργήθηκε στη συνέχεια.

Ως προς τα αποκαλούμενα διοικητικά κίνητρα προβλέφθηκε στη θέση κάθε καταργούμενου ΟΤΑ με περισσότερους από 200 κατοίκους η ίδρυση τοπικού συμβουλίου. Το *τοπικό συμβούλιο* είναι όργανο αποκέντρωσης του δήμου, παρότι ατυχώς ο νομοθέτης το ορίζει ως δημοτικό νομικό πρόσωπο. Αρμοδιότητές του είναι σχεδόν εκείνες που «εν τοις πράγμασι» ασκεί ένα κοινοτικό συμβούλιο.

Από την εφαρμογή του ν. 1622/1986 προέκυψαν έως σήμερα 59 νέοι ΟΤΑ. Από αυτούς οι 24 προέκυψαν από το 1989 έως το 1990 και οι υπόλοιποι 35 από το 1994 έως σήμερα. Στο διάστημα 1991-1993 δεν έγινε καμία Συνένωση.

Οι 59 Συνενώσεις του ν. 1622/1996, προήλθαν από 246 κοινότητες και από άποψη πληθυσμού κατανέμονται ως εξής:



ΠΛΗΘΥΣΜΟΣ ΤΩΝ ΝΕΩΝ ΔΗΜΩΝ	ΑΡΙΘΜΟΣ ΝΕΩΝ ΔΗΜΩΝ
0 - 1.000	12
1.001 - 2.000	20
2.001 - 3.000	13
3.001 - 4.000	5
4.001 - 5.000	3
5.001 - 7.000	5
7.000 - 10.000	1
<b>ΣΥΝΟΛΟ</b>	<b>59</b>

ΠΙΝΑΚΑΣ 3ος, Αριθμός Συνενώσεων του ν. 1622/1986 με Βάση τον Πληθυσμό

Ως προς τον αριθμό των ΟΤΑ που συνενώθηκαν ανά νέο δήμο σύμφωνα με τον 1622/1986.

ΑΡΙΘΜΟΣ ΣΥΝΕΝΩΘΕΝΤΩΝ ΟΤΑ ΑΝΑ ΝΕΟ ΔΗΜΟ	ΑΡΙΘΜΟΣ ΝΕΩΝ ΔΗΜΩΝ
2	7
3	20
4	10
5	7
6	13
7	1
12	1
<b>ΣΥΝΟΛΟ(246)</b>	<b>59</b>

ΠΙΝΑΚΑΣ 4ος, Αριθμός Συνενώσεων του ν.1622/1986 με Βάση τον Αριθμό των Συνενωθέντων ΟΤΑ

Ο νομοθέτης με το ν. 1622/1986 εισάγοντας τη "σχεδιασμένη Συνένωση" δεν κατέργησε τη νομοθεσία που θεσπίσθηκε με τον ν. 1416/1984, η οποία βασίσθηκε στην «απολύτως πρωτοβουλιακή και ασχεδιάστη Συνένωση». Ουσιαστικά, παρείχε τη δυνατότητα στους ΟΤΑ να αμφισβητήσουν με δύο τρόπους τον σχεδιασμό της Συνένωσης, ο οποίος είχε γίνει στο πλαίσιο των γεωγραφικών ενοτήτων, κατά Νομό, με τη συνδρομή κριτηρίων, σχετικών με τις συγκοινωνιακές, γεωγραφικές και κοινωνικές συνθήκες, όπως άλλωστε επιτάσσει και το Σύνταγμα για κάθε διοικητική

διαίρεση της χώρας (άρθρο 101, παρ.2 Συντ.). Μπορούσαν να την αμφισβητήσουν παθητικά με το να μη συνενωθούν εντός της γεωγραφικής ενότητας αλλά μπορούσαν να την αμφισβητήσουν και ενεργητικά, επιλέγοντας την ασχεδίαστη Συνένωση με προϋποθέσεις που δεν είναι τεκμηριωμένα σύμφωνες με τις συγκοινωνιακές, γεωγραφικές ή κοινωνικές συνθήκες, δεδομένου ότι η συνδρομή αυτών των κριτηρίων δεν λαμβάνεται υπόψη κατά τη συγκρότηση των νέων ΟΤΑ σύμφωνα με το ν. 1416/1984.

Πράγματι, από το 1994 που άρχισε πάλι η διαδικασία των Συνενώσεων ή των Ενώσεων, όταν πρόκειται να εφαρμοσθεί ο ν. 1416/1984, έως σήμερα προέκυψαν 31 νέοι δήμοι από την εφαρμογή του ν. 1416/1984. Ο αντίστοιχος αριθμός για τους δήμους του ν. 1622/1986 είναι 36 δήμοι. Αξίζει επίσης να σημειωθεί ότι από τους 31 Δήμους του ν. 1416/1984 οι 27 αποτελούν Συνένωση δύο μόνο ΟΤΑ. Από τους 27 οι 13 αποτελούν συνένωση υφιστάμενου δήμου με κοινότητα. Συνολικά από τη Συνένωση 123 ΟΤΑ προέκυψε η ακόλουθη κατάσταση:

ΑΡΙΘΜΟΣ ΣΥΝΕΝΩΘΕΝΤΩΝ ΟΤΑ ανά ΝΕΟ ΔΗΜΟ	ΑΡΙΘΜΟΣ ΝΕΩΝ ΔΗΜΩΝ
2	37
3	6
4	3
5	1
6	1
8	1
<b>ΣΥΝΟΛΟ(123)</b>	<b>49</b>

ΠΙΝΑΚΑΣ 5<sup>ος</sup>, Αριθμός των Νέων Δήμων ανά Αριθμό Συνενωθέντων ΟΤΑ με Βάση το ν. 1416/1984

Από την παράθεση των παραπάνω στοιχείων προκύπτουν τα ακόλουθα συμπεράσματα:

α. Η "ασχεδίαστη Συνένωση" του ν. 1416/1984 ανέδειξε πράγματι την περιορισμένη αλλά δυναμική λειτουργία των οικονομικών κινήτρων. Από τις ενώσεις δύο κοινοτήτων η συντριπτική πλειοψηφία ανήκει στις μη ισόρροπες Συνενώσεις. Πρόκειται για την "προσάρτηση" μικρών κοινοτήτων σε μία μεγαλύτερη ή ακόμη και σε δήμο<sup>20</sup>. Ο νέος ΟΤΑ δεν απέχει πολύ σε πληθυσμό και σε δυνατότητες ανάπτυξης από τον μεγάλο ΟΤΑ που συνενώθηκε. Εντούτοις η ένωση αυτή επιφέρει διπλασιασμό των τακτικών επιχορηγήσεων εξαιτίας των οικονομικών κινήτρων. Αντίθετα, δεν συντελείται μεγάλος αριθμός ασχεδίαστων συνενώσεων με περισσότερους ΟΤΑ διότι στην περίπτωση αυτή διακυβεύονται τα "κεκτημένα" περισσότερων μερών και η ισχύς τους υποβαθμίζει την όποια αναπτυξιακή λειτουργία των κινήτρων.

β. Η μετάβαση από την ασχεδίαστη στην σχεδιασμένη Συνένωση αποτελεί πράγματι μία ευπρόσδεκτη εξέλιξη. Η προσπάθεια της εφαρμογής του ν. 1622/1986 είχε ήδη δρομολογηθεί με την έκδοση των προεδρικών διαταγμάτων που καθόρισαν τις γεωγραφικές ενότητες ενώ είχε προηγηθεί επίπονος και επίμονος διάλογος στις τοπικές κοινωνίες και στα νομαρχιακά συμβούλια. Για την εφαρμογή των κριτηρίων που έθετε ο νομοθέτης και για το τελικό αποτέλεσμα έχουν διατυπωθεί πολλές αντιρρήσεις. Σε κάθε περίπτωση δεν είναι εύκολο επίτευγμα ο καθορισμός της άριστης γεωγραφικής διαίρεσης. Υπήρξαν και προφανή λάθη, όπως για παράδειγμα η θέση ότι η συνδρομή των κριτηρίων δεν πρέπει να είναι σωρευτική αλλά αρκεί η συνδρομή ενός από αυτά. θέση

---

που τραυμάτισε την εγκυρότητα του αποτελέσματος. Σε κάθε περίπτωση πάντως το αποτέλεσμα της γεωγραφικής διαίρεσης προσέλαβε κανονιστική ισχύ. Από την στιγμή που ορίσθηκαν οι γεωγραφικές ενότητες έπρεπε να ακολουθήσει η προσπάθεια για την δημιουργία των Συνενώσεων. *Ικανή και αναγκαία προϋπόθεση για την ενίσχυση της νέας πολιτικής ήταν η κατάργηση κάθε διαδικασίας που θα υπονόμει την εφαρμογή του ν. 1622/1986. Πρώτον, καμία αναγνώριση νέας κοινότητας, δεύτερον καμία μετεξέλιξη κοινότητας σε δήμο, εκτός αν υπερέβαινε το νόμιμο πληθυσμό και τρίτο -και σημαντικότερο- άμεση κατάργηση κάθε άλλης διαδικασίας συνένωσης. Ο νομοθέτης δεν απαγόρευσε τις διαδικασίες συνένωσης εκτός του ν. 1622/1986 και το Υπουργείο Εσωτερικών δεν αποθάρρυνε τις συνενώσεις με τον ν. 1416/1984.*

*Η εφαρμογή των Συνενώσεων του ν. 1416/1984 υπονόμει την εφαρμογή των σχεδιασμένων Συνενώσεων του ν. 1622/1986. Η διαδικασία της Συνένωσης κατέληξε να είναι, για τις μισούς σχεδόν από τους νέους ΟΤΑ των τελευταίων δύο ετών (τους 31), τρόπος απόσπασης περισσότερων επιχορηγήσεων, διαδικασία καθορισμού τοπικών προσωποκεντρικών πολιτικών συσχετισμών. Είναι γνωστή άλλωστε, συμβαίνει μάλιστα και στην εφαρμογή των Συνενώσεων του ν. 1622/1986, η εμπλοκή εξωτερικών σε σχέση με την πρωτοβάθμια αυτοδιοίκηση πολιτικών παραγόντων που φέρονται να «πατρονάρουν» ορισμένους ΟΤΑ και μερικές φορές και συγκεκριμένες μορφές συνένωσης, εναντίον άλλων πολιτικών παραγόντων που φέρονται να «πατρονάρουν» άλλες. Έτσι μία κατεξοχήν πολιτική δομικής μεταρρύθμισης γίνεται αντικείμενο πελατειακών σχέσεων και συγκρούσεων, υποδαυλίζοντας αναχρονιστικά τοπικιστικά αντανακλαστικά. Η εξέλιξη αυτή ίσως δεν θα είχε επέλθει, στο μέτρο που επήλθε, εάν η διαδικασία των συνενώσεων εντός των γεωγραφικών ενότητων είχε παραμείνει ως μοναδική διαδικασία συνένωσης.*

*γ. Τα οικονομικά κίνητρα, ακόμη και εκείνα του ν. 1622/1986, που θεσπίσθηκαν ταυτόχρονα με κατευθύνσεις αξιοποίησης, δεν είχαν τελικά αναπτυξιακή δυναμική. Οι λόγοι που τους αποστέρησαν αυτή τη δυναμική*

αναφέρονται κυρίως στην αγνόηση των πραγματικών δεδομένων του τοπικού πολιτικού συστήματος και των πρακτικών που αναπτύσσονται στη διοίκηση κυρίως των κοινοτικών υποθέσεων. *Η παροχή οποιουδήποτε κινήτρου δεν είναι από μόνη της ικανή να μεταβάλει την ανασφάλεια των μικρότερων ΟΤΑ σχετικά με την άνιση κατανομή των πόρων στο εσωτερικό του νέου δήμου.* Ανασφάλεια που γεννήθηκε από το φαινόμενο της άνισης κατανομής των πόρων μεταξύ των οικισμών στις περισσότερες κοινότητες της χώρας. Αντίθετα, ο πρόεδρος και το κοινοτικό συμβούλιο γνωρίζουν καλά ότι έστω και ένα μικρό ποσό είναι εύκολο να εξασφαλισθεί ιδίως μέσα από τις κατά κανόνα αδιαφανείς κατανομές κονδυλίων από τα διάφορα Υπουργεία και Δημόσιους Οργανισμούς. Μ' αυτή τη δυνατότητα αντιμετωπίζει και την κάλυψη μικρών αναγκών της κοινότητας, διαμορφώνει ενδεχομένως στην τοπική κοινωνία την εικόνα της οικονομικής επάρκειας και αποτρέπει έτσι την ανάδειξη των αρνητικών δεδομένων που θα δικαιολογούσαν την κατάργηση της κοινότητάς του.

*Ακόμη και αν τα οικονομικά κίνητρα είχαν αναπτυξιακό περιεχόμενο αυτό ακυρώνεται από την δυνατότητα των υφισταμένων ΟΤΑ να έχουν πρόσβαση σε έκτακτες επιχορηγήσεις ή σε άτοκο δανεισμό<sup>21</sup>. Ειδικότερα στις μικρές κοινότητες αυτό το φαινόμενο τους παρέχει την ψευδαίσθηση της ευκαιριακής οικονομικής επάρκειας, ιδιαίτερα όταν το πολιτικό προσωπικό τους περιορίζεται στη διαχείριση των κλασικών κοινοτικών υποθέσεων και δεν αντιλαμβάνεται τη θέση της κοινότητάς του στο αναπτυξιακό γίγνεσθαι της ευρύτερης περιοχής. Συνεπώς έπρεπε παράλληλα να είχε αντιμετωπισθεί το πρόβλημα των αδιαφανών διαδικασιών και της εύκολης πρόσβασης των κοινοτήτων στις έκτακτες επιχορηγήσεις από Υπουργεία και Οργανισμούς.*

*δ. Η Πολιτεία εμφανίσθηκε άτολμη και αντιφατική στην αντιμετώπιση του προβλήματος της πολυδιάσπασης. Όταν το 1984 καταστρώθηκε ο ν. 1416/1984 ουσιαστικά μπήκαν οι βάσεις για την ανάδειξη με σύγχρονες δομές και λειτουργίες της διακοινοτικής και διαδημοτικής συνεργασίας.*

Ενώ η Πολιτεία εμφανίζεται να επιθυμεί την αναπτυξιακή συνεργασία μεταξύ των ΟΤΑ ταυτόχρονα επιδιώκει την Συνένωση. Η εμπειρία των ευρωπαϊκών κρατών έχει δείξει ότι οι δρόμοι της επίλυσης προβλημάτων πολυδιάσπασης είναι κυρίως δύο: συνένωση ή συνεργασία. Η προώθηση ταυτόχρονα και των δύο προϋποθέτει τον συντονισμό και την αλληλουχία. Ο ν. 1416/1984 στο σημείο αυτό δεν επέτυχε ούτε το συντονισμό ούτε την αλληλουχία.

Στο σημείο αυτό αξίζει να σημειωθεί ότι για την υποστήριξη του Αναπτυξιακού Συνδέσμου, ως θεσμού διακοινοτικής συνεργασίας υπήρξαν, στα τέλη της δεκαετίας του '80, έστω και ασυντόνιστα, ορισμένα προγράμματα και μέτρα πολιτικής ανάλογα με αυτά που σήμερα αποτελούν τις αναγκαίες προϋποθέσεις και συστατικά του προτεινόμενου Προγράμματος:

- Χρηματοδότηση των Αναπτυξιακών Συνδέσμων από το Ειδικό Αναπτυξιακό Πρόγραμμα της Τοπικής Αυτοδιοίκησης (Ε.Α.Π.Τ.Α.) για την εκπόνηση αναπτυξιακών προγραμμάτων, την κατασκευή διακοινοτικών έργων τεχνικής υποδομής, την προμήθεια εξοπλισμού, κ.λ.π.
- Χρηματοδότηση των Αναπτυξιακών Συνδέσμων από τους Κ.Α.Π. για την κάλυψη λειτουργικών δαπανών τους <sup>22</sup>
- Τεχνική και επιστημονική υποστήριξη των Αναπτυξιακών Συνδέσμων από την Ε.Ε.Τ.Α.Α., με την κατάρτιση νέων επιστημόνων ως συμβούλων των Αναπτυξιακών Συνδέσμων (με σύμβαση έργου), τη συμβουλευτική υποστήριξη των Αναπτυξιακών Συνδέσμων για την οργάνωσή τους, την εξασφάλιση πρόσθετων πόρων κ.λ.π.

Παρότι σε ορισμένες περιοχές οι Αναπτυξιακοί Σύνδεσμοι ανέπτυξαν σημαντική δραστηριότητα, επιβεβαιώνοντας την ορθότητα της θεσμοθέτησής τους, τα προγράμματα και μέτρα πολιτικής που αφορούσαν

την υποστήριξή τους άρχισαν από τις αρχές της δεκαετίας του '90 να ατονούν.

Άλλωστε, δύο μόλις χρόνια μετά τον ν. 1416/1984 η *Πολιτεία αμφισβητεί πολιτικά τη δυνατότητα του θεσμού των Αναπτυξιακών Συνδέσμων να λειτουργήσει ως πρόδρομος των Συνενώσεων και το 1986, με το ν. 1622/1986, φαίνεται ότι προκρίνει τη σχεδιασμένη αλλά εθελοντική Συνένωση*. Από το 1990 έως το 1993 η σχεδιασμένη Συνένωση, διακόπτεται εξαιτίας της πολιτικής της τότε Κυβέρνησης και επαναρχίζει το 1994 με την ταυτόχρονη πάντως εφαρμογή δύο συστημάτων που, όπως αναδείχθηκε, είχαν διαφορετική, αντιθετική φιλοσοφία. Ταυτόχρονα σε νομοθετικό επίπεδο και εν συνεχεία στο επίπεδο της θεσμικής πολιτικής φαίνεται να εγκαταλείπεται η προώθηση της Συνένωσης και επαναφέρεται, με αποφασιστικότερο, ενδεχομένως, τρόπο η διακοινοτική και διαδημοτική συνεργασία, με την σύσταση των Συμβουλίων Περιοχής.<sup>23</sup>

Ακριβώς δύο χρόνια αργότερα η Συνένωση επανέρχεται ακόμη δυναμικότερα στο προσκήνιο. *Αυτές οι πολιτικές παλινδρομήσεις αποδυνάμωσαν κάθε σχεδιασμό τόσο για τις Συνενώσεις όσο και για τις Συνεργασίες, και υπονόμισαν κάθε προοπτική εφαρμογής τους*<sup>24</sup>. Οι ενότητες των αναπτυξιακών συνδέσμων, οι γεωγραφικές ενότητες του ν. 1622/1986, οι ενότητες των Συμβουλίων Περιοχής δε δημιούργησαν τις αναγκαίες προϋποθέσεις μίας ουσιαστικής μεταρρύθμισης και ιδιαίτερα εκείνες που θα διευκόλυναν την εθελοντική Συνένωση.

*Αν η διαδρομή αυτή δεν αποτυπωθεί ως «ιστορική μνήμη» στο πολιτικό και διοικητικό μας σύστημα, αν οι αιτίες που προκάλεσαν την*

αναποτελεσματικότητα των παραπάνω εγχειρημάτων δεν αξιολογηθούν με επάρκεια και αν τα συμπεράσματα αυτής της αξιολόγησης δεν αποτελέσουν οδηγό για την πολιτικά σταθερή και επιχειρησιακά συνεπή υποστήριξη -σε μεσοπρόθεσμη, διαχρονικά, βάση- του προτεινόμενου Προγράμματος τα αποτελέσματα θα είναι ανάλογα.

ε. Ο νομοθέτης και η Διοίκηση φαίνεται ότι περιόρισαν τη δράση τους στη θέσπιση των ρυθμίσεων και στη διεκπεραίωση της έκδοσης διαταγμάτων ενώ η τοπική αυτοδιοίκηση ανέλαβε τον πρωταγωνιστικό ρόλο για την εφαρμογή τους. Αγνοήθηκε ή δεν έγινε αντικείμενο ενδελεχούς ανάλυσης το γεγονός ότι η ανασυγκρότηση των χωρικών ενοτήτων των πρωτοβάθμιων ΟΤΑ αποτελεί κατεξοχήν κρατική υπόθεση, δηλαδή δεν είναι τοπική υπόθεση. Οι ΟΤΑ δεν έχουν, εκ του Συντάγματος, εξουσία να αποφασίζουν για την χωρική ανασύνταξη τους. Η συμμετοχή τους σ' αυτή τη διαδικασία περιορίζεται στην έκφραση γνώμης. Η εμπειρία των 108 Συνενώσεων απέδειξε ότι η κινητοποίηση της τοπικής αυτοδιοίκησης εξελίσσεται στο μέτρο που το τοπικό πολιτικό προσωπικό καταλήγει σε ενδοτοπικές συμφωνίες ανασύνταξης των συσχετισμών του, με απλά λόγια: μοιράζονται ρόλοι στο νέο τοπικό αντιπροσωπευτικό σύστημα.

στ. Συμπύκνωση των παραπάνω αιτιών και ταυτόχρονα επιβεβαίωση τους είναι η έλλειψη διαρκούς υποστηρικτικού μηχανισμού στο επίπεδο του Υπουργείου Εσωτερικών. Ο μηχανισμός αυτός θα λειτουργούσε συνδυασμένα σε πολιτικό και διοικητικό επίπεδο.

ζ. Ανάλογης σημασίας με την προηγούμενη είναι και η έλλειψη επικοινωνιακής πολιτικής. Μερικοί τοπικοί παράγοντες που αντιδρούν στις Συνενώσεις ασκούν και αυτοί στο πλαίσιο της τοπικής κοινωνίας αποτελεσματική πολιτική επικοινωνίας, ενημέρωσης και προβολής ενισχύοντας τα αντανακλαστικά ανασφάλειας των κατοίκων και του πολιτικού



προσωπικού. θέτοντας ψευτοδιλήμματα ή επιχειρώντας την εύκολη ιδεολογικοποίηση των ανασφαλειών.

#### **4. Η πολιτική των Συνενώσεων σε άλλες Ευρωπαϊκές χώρες**

Η πολυδιάσπαση των πρωτοβάθμιων ΟΤΑ αναδείχθηκε ως πρόβλημα του διοικητικού συστήματος των ευρωπαϊκών κρατών ευθύς αμέσως μετά το τέλος του Β' Παγκοσμίου Πολέμου και με την έναρξη της εποχής της ραγδαίας βιομηχανικής ανάπτυξης. Η αστυφιλία ως αποτέλεσμα της ανακατανομής των θέσεων εργασίας μεταξύ πόλεων και υπαίθρου αποδυνάμωσε τους μικρούς ΟΤΑ και ενίσχυσε την σημασία της διοικητικής δομής των μεγαλύτερων. Επίσης η βιομηχανική ανάπτυξη μετέβαλε τις συνθήκες διαβίωσης, εισήγαγε νέα δεδομένα στις μεταφορές, τις συγκοινωνίες και τις επικοινωνίες. Η πρόσβαση των κατοίκων, ακόμη και της υπαίθρου σε κέντρα κοινωνικών οικονομικών και πολιτιστικών υποδομών αποδυνάμωσε δραστικά τη σημασία της διοικητικής υποδομής των μικρών ΟΤΑ.

Παράλληλα, ο πληθυσμός απαιτούσε νέες σύγχρονες υποδομές σε βασικούς τομείς της καθημερινής ζωής, υποδομές που με την σειρά τους έπρεπε να συγκροτηθούν για να λειτουργήσουν αποτελεσματικά σε ευρύτερο γεωοικονομικό χώρο. Οι ανάγκες αυτές οδήγησαν εν συνεχεία στην απαίτηση νέων σύγχρονων διοικητικών υποδομών στους ΟΤΑ, υποδομών που θα τους θα επέτρεπαν να επιλύσουν προβλήματα διαχείρισης του χώρου, προστασίας του περιβάλλοντος, άσκησης κοινωνικής πολιτικής, κ.ο.κ.

Με έναυσμα αυτά τα δεδομένα τα ευρωπαϊκά κράτη επιχειρούν να αντιμετωπίσουν το φαινόμενο της πολυδιάσπασης και να συγκροτήσουν ευρύτερους ΟΤΑ, ικανούς να αντεπεξέλθουν στις νέες ανάγκες. Σ' άλλες περιπτώσεις βέβαια για λόγους ιστορικούς και πολιτικούς προωθήθηκε ως

λύση η διαδημοτική συνεργασία, ιδιαίτερα εκεί όπου οι επιλογές των κεντρικών πολιτικών ηγεσιών, για διαφορετικούς λόγους, διατήρησαν τις πολλές μικρές κοινότητες εξαιτίας της ταύτισης με μία μονοσήμαντη εκδοχή της αρχής της δημοκρατικότητας ή ενίσχυαν τη συντήρηση της πολυδιάσπασης για να αποδυναμώσουν την πρωτοβάθμια αυτοδιοίκηση και να ενισχύουν το υφιστάμενο *modus vivendi* του πολιτικού συστήματος (κατά κύριο λόγο στον ευρωπαϊκό νότο).

Στα περισσότερα κράτη επέλεξαν μικτό σύστημα, δηλαδή διαδοχικές φάσεις προαιρετικών και υποχρεωτικών Συνενώσεων με οικονομικά και διοικητικά κίνητρα.<sup>25</sup>

Τα αποτελέσματα αυτών των προσπαθειών από το 1950 έως το 1993 αποτυπώνονται στον ακόλουθο πίνακα:<sup>26</sup>

ΚΡΑΤΟΣ	ΠΛΗΘΥΣΜΟΣ (εκατομμύρια)	ΕΚΤΑΣΗ (m <sup>2</sup> )	ΑΡΙΘΜΟΣ Ο.Τ.Α.		ΜΕΤΑΒΟΛΗ (%)
			1950	1993	
ΑΥΣΤΡΙΑ	7.6	83.8	3.999	2.300	-42
ΒΕΛΓΙΟ	9.9	30.5	2.669	589	-78
ΓΑΛΛΙΑ	55.9	541.1	38.814	36.627	- 5
ΓΕΡΜΑΝΙΑ	78.5	357	-	16.115	-
Δ ΓΕΡΜΑΝΙΑ	61.3	248.5	24.272	8.077	-67
ΔΑΝΙΑ	5.1	43.1	1.387	275	-80
ΕΛΒΕΤΙΑ	6.8	41.3	3.097	3.021	-2.5
ΕΛΛΑΔΑ*	10.2	132	5.994	5.775	-3.3
ΕΝ. ΒΑΣΙΛΕΙΟ	58.9	244.1	2.028	481	-76
ΙΡΛΑΝΔΙΑ	3.5	70.3	115	84	-26
ΙΣΠΑΝΙΑ	39	504.8	9.214	8.082	-12
ΙΤΑΛΙΑ	57.5	301.3	7.781	8100	+4
ΛΟΥΞΕΜΒ.	0.4	2.6	127	118	-7
ΟΛΛΑΝΔΙΑ	14.7	41.8	7.781	702	-36
ΝΟΡΒΗΓΙΑ	4.3	324.2	744	439	-41
ΣΟΥΗΔΙΑ	8.6	412	2.500	284	-89

Πίνακας 6<sup>ος</sup>, Μεταβολή αριθμού ΟΤΑ σε Ευρωπαϊκά Κράτη

\*Στοιχεία 1996

Ο αριθμός των ΟΤΑ σε συνάρτηση με το μέσο πληθυσμό και τη μέση έκταση ανά μονάδα στις χώρες της Ευρωπαϊκής Ένωσης παρουσιάζεται ανάγλυφα στον Πίνακα<sup>27</sup> που ακολουθεί:

ΚΡΑΤΟΣ-ΜΕΛΟΣ ΕΥΡ. ΕΝΩΣΗΣ	ΑΡΙΘΜΟΣ ΜΟΝΑΔΩΝ	ΜΕΣΟΣ ΠΛΗΘΥΣΜΟΣ ΜΟΝΑΔΟΣ	ΜΕΣΗ ΕΚΤΑΣΗ ΜΟΝΑΔΟΣ (ΚΜ2)
ΑΥΣΤΡΙΑ	2300	3439	36
ΒΕΛΓΙΟ	589	17094	52
ΓΑΛΛΙΑ	36627	1571	15
ΓΕΡΜΑΝΙΑ	16115	5002	23
ΔΑΝΙΑ	275	18838	157
ΕΛΛΑΔΑ*	5775	1776	23
ΕΝ.ΒΑΣΙΛΕΙΟ	481	120497	507
ΙΡΛΑΝΔΙΑ	84	42381	820
ΙΣΠΑΝΙΑ	8082	4840	62
ΙΤΑΛΙΑ	8100	7399	37
ΛΟΥΞΕΜΒΟΥΡΓΟ	118	3349	22
ΟΛΛΑΝΔΙΑ	702	21708	58
ΠΟΡΤΟΓΑΛΙΑ	306	32327	302
ΣΟΥΗΔΙΑ	284	30606	1584
ΦΙΛΑΝΔΙΑ	460	10989	733
ΕΥΡ. ΕΝΩΣΗ	80445	4580	40

ΠΙΝΑΚΑΣ 7<sup>ος</sup>, Μέσος πληθυσμός και μέση έκταση ανά ΟΤΑ στις Χώρες της Ευρωπαϊκής Ένωσης

\* Στοιχεία 1996

Από το Πίνακα προκύπτει ότι η Ελλάδα βρίσκεται στην προτελευταία θέση από άποψη μέσου πληθυσμού και στην τρίτη από το τέλος θέση από άποψη μέσης έκτασης ανά πρωτοβάθμιο ΟΤΑ. Απέχει μάλιστα αρκετά από το μέσο όρο της Ευρωπαϊκής Κοινότητας.

Η περίπτωση της Σουηδίας είναι χαρακτηριστική όχι τόσο για τη δραστική μείωση η οποία άλλωστε επήλθε σε διάστημα 30 ετών μετά την εφαρμογή διαδοχικών προαιρετικών και υποχρεωτικών Συνενώσεων (από 2.500 το 1950 σε 286 σήμερα) αλλά κυρίως για τη *σταθερή επιμονή της Πολιτείας στην εφαρμογή μακροχρόνιας πολιτικής ανασυγκρότησης*. Τα

οικονομικά δε κίνητρα είχαν απολύτως αναπτυξιακό χαρακτήρα επενδύθηκαν σε υποδομές και συνοδεύτηκαν από διοικητικά και πολιτικά κίνητρα που εμπέδωσαν την «συνέργια» αποτελεσματικότητας και δημοκρατικότητας. Πάντως και εκεί η δραστική μείωση επήλθε στις φάσεις της υποχρεωτικής Συνένωσης.<sup>28</sup>

*Εν κατακλείδι, πρέπει να γίνει κατανοητό ότι η επίκληση των ευρωπαϊκών εμπειριών δεν έχει ουσιώδη σημασία αν αναφέρεται σε αριθμούς χωρίς να διερευνά το περιεχόμενο και το αποτέλεσμα των πολιτικών που ασκήθηκαν. Η σημασία αυτών των εμπειριών εστιάζεται πρωτίστως στις πολιτικές που ασκήθηκαν σε συνδυασμό με τον χρόνο εφαρμογής και το νομικοπολιτικό και κοινωνικό περιβάλλον της κάθε χώρας.*

## **5. Συνταγματικές Παράμετροι των Συνενώσεων**

Το Σύνταγμα όρισε για πρώτη φορά<sup>29</sup> το 1975 ρητά τους δήμους και τις κοινότητες ως πρωτοβάθμιους ΟΤΑ. Τούτο συνέβη διότι τότε κατοχυρώθηκε πρωτίστως και πλήρως σε συνταγματικό επίπεδο ο θεσμός της τοπικής αυτοδιοίκησης. Μοναδική εξαίρεση αποτελεί το Σύνταγμα του 1927 (άρθρο 107) το οποίο πάντως δεν εφαρμόστηκε για μεγάλο χρονικό διάστημα.

Ο συντακτικός νομοθέτης ορίζει ότι: «*Η διοίκηση των τοπικών υποθέσεων ανήκει στους Οργανισμούς Τοπικής Αυτοδιοίκησης, των οποίων την πρώτη βαθμίδα αποτελούν οι δήμοι και οι κοινότητες. Οι λοιπές βαθμίδες ορίζονται με νόμο*» (άρθρο 102, παρ.1 Συντ.).

Η συγκεκριμένη επιταγή δεν απετέλεσε ως προς περιεχόμενο της διάκρισης μεταξύ δήμων και κοινοτήτων αντικείμενο ενδελεχούς συζήτησης στην Ε' Αναθεωρητική Βουλή. Συνεπώς δεν προκύπτουν ευχερώς και ρητά οι προθέσεις του ιστορικού συντακτικού νομοθέτη. Εντούτοις από τη συστηματική ερμηνεία της προκύπτει ότι ο συντακτικός νομοθέτης επιθυμούσε να προσδιορίσει το πρώτο επίπεδο αυτοδιοίκησης, έτσι ώστε να κατευθύνει σε ευρύτερο από τους ιστορικά δεδομένους ΟΤΑ

επίπεδο τη διάρθρωση των υπολοίπων βαθμίδων. Ως εκ τούτου το Σύνταγμα δεν επιβάλλει μία δεδομένη και μάλιστα την υφιστάμενη το 1975 μορφή δήμων και κοινοτήτων.

Εξάλλου, το Συμβούλιο της Επικρατείας με την κρίσιμη απόφαση 3194/1990 (Ολομ.)<sup>30</sup> έκρινε ότι το Σύνταγμα δεν κατοχυρώνει το υφιστάμενο κατά την ιστορική στιγμή της ψήφισής του (1975) σύστημα δυαδικής οργάνωσης των πρωτοβάθμιων ΟΤΑ ούτε αυτούς καθαυτούς τους υφιστάμενους τότε ΟΤΑ. Με την ίδια απόφαση κρίθηκε σύμφωνη προς το Σύνταγμα (άρθρο 102, παρ.1) η διάταξη του άρθρου 1 του ν.1622/1986, τώρα άρθρο 4, παρ. 8 επ. ΔΚΚ, που εξαναγκάζει τα 2/5 των κοινοτήτων, παρότι δεν συναινούν να συμμετέχουν υποχρεωτικά στον νέο ΟΤΑ που προκύπτει στις καθορισμένες γεωγραφικές ενότητες<sup>31</sup>. Υπό

123  
124  
125  
126  
127  
128  
129  
130  
131  
132  
133  
134  
135  
136  
137  
138  
139  
140  
141  
142  
143  
144  
145  
146  
147  
148  
149  
150  
151  
152  
153  
154  
155  
156  
157  
158  
159  
160  
161  
162  
163  
164  
165  
166  
167  
168  
169  
170  
171  
172  
173  
174  
175  
176  
177  
178  
179  
180  
181  
182  
183  
184  
185  
186  
187  
188  
189  
190  
191  
192  
193  
194  
195  
196  
197  
198  
199  
200

αυτήν την έννοια η αναγκαστική συνένωση δεν είναι αντίθετη προς το Σύνταγμα.<sup>32</sup>

Πρόβλημα θα δημιουργούσε ενδεχομένως η κατάργηση των κοινοτήτων ως μορφής πρωτοβάθμιων ΟΤΑ με διάταξη νόμου. Η διάταξη αυτή θα ήταν ευθέως αντίθετη στο γράμμα του Συντάγματος, παρότι ενδεχομένως θα εκπλήρωνε το πνεύμα και την πεμπουσία της επιταγής του άρθρου 102, παρ.1 εδ.α' Συντ.<sup>33</sup> Εντούτοις είναι προφανές ότι δεν αποκλείεται από το Σ.τ.Ε. κάθε άλλη διαδικασία ουσιαστικής κατάργησης των κοινοτήτων ως μορφής ΟΤΑ παρά μόνο η ρητή κατάργηση με νόμο, ακόμη και εάν παρέμεναν οι ίδιοι ΟΤΑ ως δήμοι. Εν προκειμένω, καθίσταται επίσης σαφές ότι είναι συμβατή με το Σύνταγμα η κατάργηση κοινοτήτων διαμέσου της Συνένωσης, ακόμη και της αναγκαστικής. Όχι

μόνο αυτό, αλλά και από τη συστηματική ερμηνεία των επιταγών των παραγράφων 1 και 6, εδ.α' του άρθρου 102 Συντ. προκύπτει η απόλυτη εναρμόνισή της με τη βούληση του συντακτικού νομοθέτη για την αποτελεσματική εκπλήρωση της αποστολής των ΟΤΑ, δηλαδή την ουσιαστική και αποδοτική διοίκηση των τοπικών υποθέσεων. *Συνεπώς η προγραμματική ανακυττάρωση των πρωτοβάθμιων ΟΤΑ συντελεί στην πραγμάτωση της πεμπτούσιās της συνταγματικής επιταγής για την τοπική αυτοδιοίκηση.*<sup>34</sup>

Η διάκριση πάντως των πρωτοβάθμιων ΟΤΑ σε δήμους και κοινότητες όπως καταστρώθηκε αρχικά από το ν. ΔΝΖ/1912, δηλαδή το διαφορετικό θεσμικό πλαίσιο της διοικητικής οργάνωσης για τους αστικούς και τους αγροτικούς οικισμούς θα μπορούσε ενδεχομένως να είχε δημιουργήσει ένα κεκτημένο: *την εναρμόνιση του διοικητικού συστήματος και της πολιτικής οργάνωσης των πρωτοβάθμιων ΟΤΑ στις ιδιαίτερες συνθήκες των τοπικών κοινωνιών. Η σταδιακή υπέρβαση αυτής της πρωτογενούς και ουσιαστικής διαφοράς είχε πάντως συντελεστεί πριν από τη θέσπιση της συνταγματικής επιταγής, συνεπώς δεν είναι δυνατόν να επικαλεσθεί κανείς με βάσιμα επιχειρήματα τόσο τη συνδρομή όσο και τη συνταγματική θεμελίωση ενός τέτοιου κεκτημένου.*

Υποστηρίζεται από ορισμένους συγγραφείς<sup>35</sup> αλλά υπονοείται και στο σκεπτικό της μειοψηφίας στην Απόφαση 3194/1990 του Σ.τ.Ε., η αναγνώριση *δικαιώματος αυτοδιοίκησης των κατοίκων των οικισμών*, δικαίωμα στο οποίο βασίζεται η συγκρότηση των ΟΤΑ. Ο ισχυρισμός αυτός βασίζεται στη νομικά δογματική ερμηνεία της έννοιας του Οργανισμού Τοπικής Αυτοδιοίκησης ως «φυσικής» κοινωνικής συσσωματώσεως, θεωρία που πηγάζει από τη γενικότερη θεωρία περί Φυσικού Δικαίου. Τόσο η ιστορική εξέλιξη του θεσμικού πλαισίου των ΟΤΑ στην χώρα μας από το 1833 έως σήμερα, όσο και η νομολογία του

Σ.τ.Ε.<sup>36</sup>, ακόμη και σε περιόδους ύψησης αυτών των θεωριών δεν αναδεικνύουν την εγκυρότητα ενός τέτοιου ισχυρισμού. Μάλιστα το ισχύον Σύνταγμα όπως και τα προηγούμενα δεν περιλαμβάνουν κανένα κανόνα από τον οποίο μπορεί να συναχθεί η θεμελίωση δικαιώματος αυτοδιοίκησης.

Διαφορετικής φύσεως είναι το *συμμετοχικό δικαίωμα ή το δικαίωμα συμμετοχής των κατοίκων στη διοίκηση των τοπικών υποθέσεων*. Τούτο πηγάζει άρρηκτα από την λειτουργία της τοπικής αυτοδιοίκησης ως θεσμικού πεδίου εκδήλωσης και άσκησης της λαϊκής κυριαρχίας. οργανώνεται κατά κανόνα με τη μορφή της πολιτικής αντιπροσώπευσης και σε εξαιρετικές περιπτώσεις και με τη μορφή της άμεσης, αδιαμεσολάβητης συμμετοχής των πολιτών. *Η συνταγματική θεμελίωση του συμμετοχικού δικαιώματος και με τη μορφή θεσμών αδιαμεσολάβητης συμμετοχής προκύπτει αναμφισβήτητα από τη συστηματική ερμηνεία των επιταγών των άρθρων 1 και 102 Συντ.*

Η παραβίαση του δικαιώματος συμμετοχής των κατοίκων από την εφαρμογή της υποχρεωτικής Συνένωσης δεν είναι δυνατόν να θεμελιωθεί δεδομένου ότι το *δικαίωμα αυτό καταστρώνεται αποκλειστικά για τη συμμετοχή στη διοίκηση των τοπικών υποθέσεων και δεν περιλαμβάνει την άσκηση κρατικών πολιτικών όπως η διοικητική αναδιοργάνωση της χώρας διαμέσου της ανασυγκρότησης και πρωτοβάθμιων ΟΤΑ*. Τέλος, δεν ευσταθεί και η ενδεχόμενη επίκληση του *συμμετοχικού κεκτημένου* που ο κοινός νομοθέτης είχε καταστρώσει με την ενεργοποίηση του λαϊκού στοιχείου στις διαδικασίες της αναγνώρισης, συνένωσης και γενικά των χωρικών μεταβολών των ΟΤΑ<sup>37</sup>, δεδομένου ότι το συγκεκριμένο κεκτημένο έχει



«εξουδετερωθεί» από το 1984 όταν η συνδρομή του από δεσμευτική κατέστη διαζευκτική<sup>38</sup>. Επίσης είναι δεδομένο ότι ανεξάρτητα από την ύπαρξη συμμετοχικού κεκτημένου η διοικητική οργάνωση αποτελεί κριτική δημόσια υπόθεση. *το σχετικό μάλιστα Διάταγμα συγκρότησης ενός ΟΤΑ έχει κανονιστικό περιεχόμενο και συνεπώς δεν θεμελιώνεται η άσκηση δικαιώματος προηγούμενης ακρόασης των ενδιαφερομένων πολιτών.*<sup>39</sup>

Ανακεφαλαιώνοντας συμπεραίνουμε ότι η διαμέσου των Συνενώσεων κατάργηση των κοινοτήτων είναι συνταγματικά αποδεκτή. Ο συντακτικός νομοθέτης δεν επιθυμεί οπωσδήποτε τη διατήρηση συγκεκριμένων ονομασιών για τους τύπους των πρωτοβάθμιων ΟΤΑ φαίνεται πάντως να επιτάσσει δύο ζητήματα: *την προσαρμογή των θεσμικών δομών στις ιδιαίτερες συνθήκες των τοπικών κοινωνιών (αστικοί, αγροτικοί, κ.ο.κ. οικισμοί) και την ουσιαστική εκπλήρωση της αποστολής των ΟΤΑ, επιταγή που δεν επιτρέπει μόνο αλλά και επιβάλλει στον κοινό νομοθέτη την ανάληψη πρωτοβουλιών για την προσαρμογή των οργανωτικών δεδομένων στις ανάγκες υλοποίησης του ουσιαστικού κανόνα, της διοίκησης των τοπικών υποθέσεων, όπως αυτές διαμορφώνονται στις σύγχρονες, κάθε φορά, συνθήκες.*

## 6. Γενικό Συμπέρασμα - Σκοπιμότητα του Προγράμματος

Από την αξιολόγηση των πολιτικών που ασκήθηκαν έως σήμερα για την αντιμετώπιση του προβλήματος της πολυδιάσπασης των πρωτοβάθμιων ΟΤΑ, από την περιγραφή της υφιστάμενης κατάστασης και την αναζήτηση των συνταγματικών παραμέτρων προκύπτουν τα ακόλουθα συμπεράσματα τα οποία τεκμηριώνουν και την σκοπιμότητα του

προτεινόμενου Προγράμματος για την ανασυγκρότηση της πρωτοβάθμιας τοπικής αυτοδιοίκησης.

α. Η πολυδιάσπαση της πρωτοβάθμιας τοπικής αυτοδιοίκησης αντιμετωπίζεται δραστικά μόνο με τη σχεδιασμένη Συνένωση. Τούτο προϋποθέτει τη διακήρυξη βασικών αρχών που θα διέπουν τόσο τη σύνταξη του θεσμικού πλαισίου όσο και την εφαρμογή του.

β. Οι βασικές αρχές πρέπει να συνδέονται και με την επιλογή κριτηρίων με βάση τα οποία θα γίνεται ο χωροταξικός σχεδιασμός των νέων ΟΤΑ.

γ. Ο χωροταξικός σχεδιασμός των νέων ΟΤΑ και οι αντίστοιχες δημόσιες τοπικές επενδύσεις πρέπει να ανταποκρίνονται σε μία τυπολογία ΟΤΑ που προκύπτει από τις ιδιαίτερες ανάγκες των τοπικών κοινωνιών σε στοιχειώδεις υποδομές και ταυτόχρονα να εξασφαλίζουν την ικανότητα των νέων ΟΤΑ να βελτιώνουν αυτές τις υποδομές

δ. Η υλοποίηση της πολιτικής των Συνενώσεων είναι πρωταρχικό καθήκον της Πολιτείας. Είναι κρατική πολιτική η οποία μάλιστα σήμερα αποκτά ιδιαίτερα βαρύνουσα σημασία για τον εκσυγχρονισμό του πολιτικού και διοικητικού συστήματος αλλά και της κοινωνίας μας γενικότερα.

ε. Από την πολιτική των σχεδιασμένων Συνενώσεων δεν πρέπει να υπάρχει διέξοδος διαφυγής. Υπό αυτήν την έννοια εξαντλήθηκαν τα όρια της εθελοντικότητας.

στ. Τα οικονομικά κίνητρα δεν είχαν και δε φαίνεται ότι μπορούν να αποκτήσουν αναπτυξιακή δυναμική. Άλλωστε η άσκηση μίας κρατικής πολιτικής, και μάλιστα τέτοιας εμβέλειας, δεν πρέπει να γίνεται αντικείμενο διαπραγμάτευσης. Υπό αυτή την έννοια τα οικονομικά κίνητρα εξαντλούνται στο μέτρο που περιορίζονται στη διάπλαση της κοινωνικής συναίνεσης, με την προϋπόθεση ότι δεν ακυρώνουν στην πράξη την ουσία της πολιτικής αυτής.

ζ. Η πολιτική των Συνενώσεων ως μείζονος σημασίας δημόσια πολιτική διοικητικής ανασυγκρότησης πρέπει να υπερβεί την λογική των κινήτρων και

να θεμελιωθεί στην εφαρμογή ενός προγράμματος δημοσίων επενδύσεων σε τοπική κλίμακα και ανάπτυξης του ανθρώπινου δυναμικού με τρόπο ώστε να διασφαλίζεται η συγκρότηση βιώσιμων ΟΤΑ με στοιχειώδη υποδομή σε διοικητικό, τεχνικό και κοινωνικό εξοπλισμό και κατάλληλο προσωπικό.

η. Η πολιτική των Συνενώσεων πρέπει επομένως να συμπυκνώνεται σε ένα Πρόγραμμα πολλαπλών και συντονισμένων πολιτικών και επιχειρησιακών στόχων. Κρίσιμη πτυχή του Προγράμματος είναι οι πόροι, ο χρονικός ορίζοντας και το χρονοδιάγραμμά του.

### ***III. Οι Αρχές που Πρέπει να Διέπουν το Σχεδιασμό και την Εφαρμογή του Προγράμματος***

#### **1. Αρχές της δημοκρατικότητας και της αποτελεσματικότητας**

Είναι γνωστή η προβαλλόμενη αντίθεση μεταξύ της *μικρής χωρικής ή διοικητικής κλίμακας*, στην οποία ο διοικούμενος πολίτης βρίσκεται πλησιέστερα, καταρχήν από άποψη πρόσβασης, στα κέντρα λήψης των αποφάσεων και συνεπώς είναι ευχερέστερη η συμμετοχή του ή η άσκηση επιρροής σ' αυτά, και της *μεγάλης χωρικής και διοικητικής κλίμακας* όπου επιτυγχάνεται η *συσσώρευση πόρων* και είναι *ευχερέστερη η αποδοτική οργάνωση του ανθρώπινου δυναμικού*. Η μεγάλη διοικητική μονάδα εναρμονίζεται με την οικονομία αυτής της κλίμακας ενώ αντίθετα η μικρή μονάδα χαρακτηρίζεται από έλλειψη αρκετών, τουλάχιστον των αναγκαίων, οικονομικών και ανθρωπίνων πόρων. Αντίθετα, η μεγάλη διοικητική μονάδα, τόσο ως χωρική διάσταση όσο και ως ποσοτική σχέση διοικούντων και διοικούμενων δεν επιτρέπει την εύκολη πρόσβαση των διοικούμενων πολιτών σ' αυτήν.

Η παραπάνω αντίθεση προσλαμβάνει ιδιαίτερες διαστάσεις στο επίπεδο της ελληνικής τοπικής αυτοδιοίκησης. Ο λόγος είναι προφανής: η κοινότητα ως βασική διοικητική μονάδα της πρωτοβάθμιας τοπικής αυτοδιοίκησης, εξαιτίας των λόγων που αναπτύχθηκαν παραπάνω, έχει μικρό πληθυσμιακό μέγεθος και συνεπώς ευνοεί, έστω θεωρητικά, την άμεση πρόσβαση των πολιτών της στη διαδικασία λήψης των αποφάσεων.

*Η πραγματικότητα αυτή δεν δημιούργησε μόνο ένα κεκτημένο εύκολης, φυσικής πρόσβασης στο κέντρο λήψης των αποφάσεων αλλά και ένα*

κεκτημένο αμεσότερης πολιτικής συμμετοχής, αντιμετωπίζοντας, έως ένα σημείο και τις γεωγραφικές ιδιομορφίες των διάσπαρτων 12.543 οικισμών.

Το κεκτημένο της κοινοτικής αυτοδιοίκησης ικανοποιούσε την αρχή της δημοκρατικότητας υπό την έννοια της αμεσότερης πρόσβασης του πολίτη στο κέντρο λήψης των αποφάσεων. Από την άλλη πλευρά, η μικρή διοικητική μονάδα, ιδίως μετά τη δημογραφική αφαίμαξη των πρώτων μεταπολεμικών δεκαετιών και το συνακόλουθο οικονομικό μαρασμό δεν ήταν ικανή να ασκήσει παρά μόνο πολιτικές μικρής κλίμακας, κυρίως σε ενδοκοινοτικό πεδίο. Δεν είναι τυχαίο ότι από τις προβλεπόμενες αρμοδιότητες τα κοινοτικά συμβούλια ασκούν στην πράξη κυρίως εκείνες που εστιάζονται στη διαχείριση της τεχνικής υποδομής των οικισμών. Αυτή η πραγματικότητα έλαβε δραματικότερες διαστάσεις στη δεκαετία του '80 όταν αναδείχθηκε η ανάγκη ανάληψης πρωτοβουλιών αναπτυξιακής πολιτικής από τους ΟΤΑ. Άλλωστε, η αδυναμία εύρυθμης διοικητικής και αναπτυξιακής λειτουργίας στη μικροκλίμακα των ΟΤΑ αναγνωρίσθηκε το 1975 και από το συντακτικό νομοθέτη ο οποίος εκτός από την αναγκαστική συνεργασία ρύθμισε και την ενοποίηση των υπηρεσιών.

Η εμπειρία των ευρωπαϊκών χωρών, όπου αντιμετώπισαν παρόμοιο πρόβλημα, αποδεικνύει ότι η αρχή της δημοκρατικής αντιπροσώπευσης ή της δημοκρατικότητας και η αρχή της αποτελεσματικής διοίκησης σε ευρύτερη μονάδα μπορούν να εναρμονισθούν άριστα με τα συστήματα της δημοτικής αποκέντρωσης και της άμεσης συμμετοχής των πολιτών. Αλλά και η ελληνική εμπειρία δεν είναι πολύ διαφορετική, δεδομένου ότι πριν από την ισχύ του ΔΝΖ/1912 είχαν καθιερωθεί θεσμοί δημοτικής αποκέντρωσης (από το 1884 στις «νέες χώρες»), αλλά και προσφάτως με το θεσμό του παρέδρου των οικισμών.

Ο συγκερασμός των δύο αρχών επιτυγχάνεται με την κατάστρωση θεσμών δημοτικής αποκέντρωσης και συμμετοχής των δημοτών έτσι ώστε να διασφαλίζεται η πολιτική συμμετοχή του πολίτη στη διαμόρφωση της δημοτικής πολιτικής και στη διαχείριση των προβλημάτων μικρής εμβέλειας. Παράλληλα ο σχεδιασμός, και η εφαρμογή των αναπτυξιακών πολιτικών

καθώς και η παροχή σύγχρονων διοικητικών υπηρεσιών ανατίθεται στη δημοτική αρχή η οποία άλλωστε ως αιρετή είναι προϊόν της πολιτικής συμμετοχής των ίδιων των πολιτών. Ο συγκερασμός των δύο αρχών στο πεδίο των νέων βιώσιμων ΟΤΑ συντελεί μάλιστα στη συνδυασμένη αναβάθμισή τους. Η αρχή της δημοκρατικότητας ως διαδικασία πολιτικής συμμετοχής κατευθύνεται πλέον σε ένα αποτελεσματικό διοικητικό κέντρο, δηλαδή γίνεται αποδοτικότερη, ενώ η αρχή της αποτελεσματικότητας, ως λειτουργία αποδοτικού διοικητικού κέντρου, απολαμβάνει αμεσότερη και διαρκέστερη δημοκρατική νομιμοποίηση επειδή διαχέεται και ελέγχεται από διαδικασίες πολιτικής συμμετοχής.

## 2. Αρχή του συντονισμένου σχεδιασμού και δράσης σε νομοθετικό επίπεδο και προώθησης ειδικών μέτρων υποστήριξης και εφαρμογής

Οι έως τώρα θεσμικές πρωτοβουλίες για την ανασυγκρότηση της πρωτοβάθμιας τοπικής αυτοδιοίκησης ήταν κυρίως επικεντρωμένες στο νομοθετικό πεδίο. Αντίθετα, η εφαρμογή της αποτελούσε σχεδόν αποκλειστικό «προνόμιο» των άμεσα ενδιαφερομένων τοπικών αρχών οι οποίες είχαν ασφαλώς ως κέρδος τη συνδρομή οικονομικών κινήτρων αλλά έπρεπε στην καλύτερη περίπτωση να απεμπολήσουν τα άμεσα πολιτικά συμφέροντά τους, στη χειρότερη να διασφαλίσουν την πραγματική αξιοποίηση των κινήτρων. Σε κάθε περίπτωση η υπόθεση των Συνενώσεων έμοιαζε περισσότερο με μία ημιεπίσημη διαπραγμάτευση της Πολιτείας και του ενδιαφερόμενου τοπικού πολιτικού προσωπικού ή σε ορισμένες περιπτώσεις και των ίδιων των κατοίκων των ΟΤΑ, όπου η Πολιτεία επεδίωκε την ανασυγκρότηση της τοπικής αυτοδιοίκησης και την ένταξή της σε αναπτυξιακή τροχιά και οι τοπικές αρχές ελάμβαναν ως αντάλλαγμα περισσότερα χρήματα από άλλες απρόθυμες. Τα αποτελέσματα είναι γνωστά.

Η νέα πολιτική πρέπει να θεμελιώνεται στην αρχή της συντονισμένης δράσης των επιμέρους πτυχών της. Προϋπόθεση γι' αυτό είναι η υπέρβαση της λογικής της διαπραγμάτευσης και η προβολή του σχεδίου αναπτυξιακής ανασυγκρότησης της τοπικής αυτοδιοίκησης. Συνεπώς η Πολιτεία στο σύνολό της, δηλαδή στο νομοθετικό και διοικητικό επίπεδο, δεν αποδίδει bonus σ' όσους αποδέχονται την πολιτική διότι αυτή αναφέρεται υποχρεωτικά σ' όλους

αλλά καταστρώνει σχέδια ειδικών αναπτυξιακών επενδύσεων και εφαρμόζει αντίστοιχες πολιτικές οι οποίες στοχεύουν στη διαμόρφωση των ελαχίστων προϋποθέσεων βιωσιμότητας και αναπτυξιακής προοπτικής όλων των νέων ΟΤΑ, με ιδιαίτερη έμφαση στις ορεινές περιοχές και παραμεθόριες περιοχές.

Η εφαρμογή των ειδικών επενδυτικών προγραμμάτων για τις βασικές υποδομές, την κάλυψη των λειτουργικών δαπανών και τη στελέχωση και ανάπτυξη του ανθρώπινου δυναμικού καθώς και η τεχνική και επιστημονική υποστήριξη του Προγράμματος δεν πρέπει να κατανοηθούν ως, υπό γενική έννοια, κίνητρο που προσφέρεται ως υπόσχεση αλλά στο μέτρο του δυνατού όχι μόνο πρέπει να τεθεί σε ισχύ από την έναρξη της εφαρμογής του νέου θεσμικού πλαισίου των Συνενώσεων αλλά και να αρχίσει από την προπαρασκευαστική φάση, γεγονός που θα επιβεβαιώσει την αξιοπιστία του Προγράμματος και των δεσμεύσεων της Πολιτείας. Η διαχείρισή τους μάλιστα πρέπει να γίνεται με την ευθύνη του Κράτους (σε επίπεδο Περιφέρειας) και όχι αποκλειστικά από τους νέους ΟΤΑ. **Η ευθύνη του Κράτους σηματοδοτείται και από το περιεχόμενο αυτής της πολιτικής ως δημόσιας πολιτικής στρατηγικού προσανατολισμού για την αναγέννηση της χώρας. Γι' αυτό πρέπει να διασφαλισθεί η διαχείριση των έργων και η εφαρμογή του Προγράμματος, στο μέτρο που υλοποιείται από τους ΟΤΑ ή από συλλογικά όργανα της τοπικής αυτοδιοίκησης, με την καθιέρωση αυστηρών διαδικασιών ελέγχου και τήρησης του χρονοδιαγράμματος.**

Η συντονισμένη εφαρμογή των νομοθετικών μέτρων και των επενδυτικών προγραμμάτων για την δημιουργία βασικών υποδομών, κ.λ.π. καταλαμβάνει τη θέση αρχής που πρέπει να διέπει τη νέα πολιτική των Συνενώσεων και συνεπώς το προτεινόμενο Πρόγραμμα.

### **3. Αρχή της αναπτυξιακής ενδοδημοτικής ισορροπίας**

Η μελέτη των υφιστάμενων Συνενώσεων αλλά κυρίως η μελέτη των προβλημάτων που παρουσιάζονται στους θεσμούς διακοινοτικής συνεργασίας έχουν αναδείξει το ζήτημα της μη ισόρροπης ενδοδημοτικής ανάπτυξης. Δηλαδή, οι περισσότερες επενδύσεις κατευθύνονται στην

πρωτίστως και αποτελεσματικά από την Πολιτεία είναι η έως τώρα μη πειστικότητα της στην εφαρμογή μίας διαχρονικά σταθερής πολιτικής.

### **5. Συμπερασματικά: Στόχος του Προγράμματος είναι η “Διοικητική και Προγραμματική Συνένωση με κοινωνική συναίνεση”**

Η εφαρμογή των παραπάνω αρχών επικεντρώνεται στην υπέρβαση του διλήμματος: εθελοντική ή υποχρεωτική συνένωση. Στο επίκεντρο τίθεται πλέον η έννοια του προγραμματισμού της χωρικής και θεσμικής ανασυγκρότησης της πρωτοβάθμιας τοπικής αυτοδιοίκησης με τη σχεδιασμένη και συνδυασμένη εφαρμογή θεσμικών μέτρων και προγραμμάτων για την εξασφάλιση βασικών υποδομών, των ελαχίστων αναγκαίων λειτουργικών δαπανών και του κατάλληλου ανθρώπινου δυναμικού. Η Πολιτεία δεν περιορίζεται στην ανάληψη νομοθετικών πρωτοβουλιών και στην εφαρμογή διοικητικών μέτρων αλλά προγραμματίζει, σχεδιάζει την τυπολογία των νέων ΟΤΑ και μεριμνά άμεσα για την απόκτηση των κρίσιμων προϋποθέσεων βιωσιμότητας. Έως τώρα πρωταγωνιστής, κινητήρια δύναμη των Συνενώσεων ήταν η ίδια η τοπική αυτοδιοίκηση. Οι επιπτώσεις τους κατανοήθηκαν ως αποτέλεσμα τοπικής εμβέλειας. Παρότι είναι βέβαιο ότι δεν αποτελούν είδος τοπικών υποθέσεων και παρότι και η νομολογία του Σ.τ.Ε (3194/91) τις έχει κρίνει ως κρατικές υποθέσεις κρίνοντας θετικά τον βαθμό αναγκαστικότητας που επέβαλε ο ν. 1622/1986, η Πολιτεία περιορίσθηκε στην παθητική επιλογή της παροχής οικονομικών κινήτρων. Τώρα η ευθύνη για την υλοποίηση του Προγράμματος ανήκει κυρίως στην Πολιτεία, η δε τοπική αυτοδιοίκηση συμβάλλει γνωμοδοτικά στον σχεδιασμό και ενεργά στην εφαρμογή χωρίς να υποτάσσει σε τοπικές επιλογές τις βασικές συνισταμένες του Προγράμματος.

*Η έννοια και το περιεχόμενο της “ Διοικητικής και Προγραμματικής Συνένωσης με κοινωνική συναίνεση” πρέπει να αποτελέσει την αιχμή του δόρατος για την προβολή του Προγράμματος. Σ’ αυτήν συσσωρεύονται, ως συνιστώσες της, οι παραπάνω προτεινόμενες αρχές.*



# ΕΝΟΤΗΤΑ

## Β'

*Οι βασικές πτυχές του νέου θεσμικού πλαισίου*

έδρα του Δήμου ή Συνδέσμου ενώ αντίθετα υποβαθμίζονται οι μικροί οικισμοί, κυρίως όταν δεν έχουν εκπροσώπηση. Αυτή η πραγματικότητα, που προβάλλεται ως ενδοιασμός από μικρές κοινότητες, επιβεβαιώνεται στην πράξη. Βέβαια η ισχύουσα νομοθεσία<sup>40</sup> επιδιώκει να επιτύχει μία στοιχειώδη ισορροπία στην κατάρτιση του τεχνικού προγράμματος αλλά ούτε αυτή επαρκεί ούτε ελέγχεται η εφαρμογή της.

*Στόχος των νέων θεσμικών πρωτοβουλιών είναι η εφαρμογή ρυθμίσεων και διαδικασιών που περιέχουν εγγυήσεις και των οποίων θα ελέγχεται η τήρηση με στόχο την διασφάλιση ενός *minimum* αναπτυξιακής ισορροπίας. Η καθιέρωση της προτεινόμενης αρχής θα λειτουργήσει και ως θετικό στοιχείο για την επίτευξη κλίματος κοινωνικής συναίνεσης στην νέα πολιτική ιδίως στο επίπεδο των τοπικών κοινωνιών.*

#### **4. Η αρχή της κοινωνικής και πολιτικής συναίνεσης**

Η επιδίωξη της κοινωνικής και πολιτικής συναίνεσης είναι ένας αυτονόητος στόχος εφόσον η εφαρμογή του προτεινόμενου Προγράμματος επηρεάζει άμεσα τις πολιτικές κυρίως σχέσεις σε τοπικό επίπεδο αλλά κατεξοχήν επηρεάζει τη ζωή των τοπικών κοινωνιών, μεταβάλλοντας το σημερινό status των σχέσεων των πολιτών με την τοπική αυτοδιοίκηση αλλά, προπαντός, στοχεύει στη διαμόρφωση νέων αναπτυξιακών προοπτικών για τις ίδιες τις τοπικές κοινωνίες. Η συναίνεση της κοινωνίας είναι επίσης πρόσφορη και ως αναφορά στο εθνικό επίπεδο εξαιτίας της διάστασης του φαινομένου των ετεροδημοτών κατοίκων και των ισχυρών πολιτιστικών, οικονομικών και κυρίως συναισθηματικών δεσμών που συνδέουν τους έλληνες με τον τόπο καταγωγής τους.

Η προοπτική των εθελοντικών συνενώσεων ήταν συνώνυμη με την παθητική συναίνεση. Το αποτέλεσμα της δεν ήταν τελικά το επιθυμητό διότι οδήγησε στην «μη Συνένωση».

Τώρα η αρχή της κοινωνικής και πολιτικής συναίνεσης πρέπει να τεθεί σε νέα ενεργητική βάση. Αντικείμενο της συναίνεσης δεν πρέπει να είναι η αποδοχή ή μη των Συνενώσεων επί της αρχής αλλά η διαμόρφωση συμφωνιών για τους στόχους και τις επιμέρους διαδικασίες. Η συναίνεση θα επικεντρωθεί στην τυπολογία των νέων ΟΤΑ, στην εφαρμογή των ειδικών επενδυτικών προγραμμάτων και στη διαμόρφωση του νέου δημοτικού πολιτικοδιοικητικού συστήματος.

Σήμερα άλλωστε οι αντιρρήσεις προς τον θεσμό των Συνενώσεων σε ιδεολογική βάση, ιδίως υπό την μορφή «κοινοτιστικής ιδεολογίας» περί ελληνογενούς θεσμού παρουσιάζονται μειωμένες και υποτονικές. Οι αντιρρήσεις επικεντρώνονται στη διαδικασία και στο ενδεχόμενο αρνητικό αποτέλεσμα της. Προβάλλονται ενδιαρμοί για την αποδυνάμωση της δημοκρατικής αντιπροσώπευσης, για τον περαιτέρω μαρασμό των ορεινών οικισμών εξαιτίας των φαινομένων της ενδοδημοτικής αναπτυξιακής μη ισορροπίας, για τις ατέλειες του οδικού και επικοινωνιακού δικτύου και την έλλειψη υποδομών, για τη μελλοντική τύχη των ελαχίστων κοινοτικών πόρων που αφορούν κληροδοτήματα, περιοχές ιστορικής, αρχαιολογικής ή τουριστικής σημασίας, έσοδα από κοινοτικές επιχειρήσεις, κ.ο.κ. Συνεπώς η προϋπόθεση για την εφαρμογή των αρχών της πολιτικής και κυρίως της κοινωνικής συναίνεσης είναι η καταγραφή και η αντιμετώπιση των προβαλλόμενων ενδιαρμοών, είτε θεμελιώνονται με αιτιολογημένα επιχειρήματα είτε αποτελούν προσχήματα. Προς αυτή την κατεύθυνση στοχεύουν οι προαναφερόμενες αρχές. Εδώ ακριβώς εντοπίζεται και η ποιοτική διαφορά του περιεχομένου της πολιτικής και κοινωνικής συναίνεσης η οποία θα καθορίσει τελικά και το περιεχόμενο του πολιτικού και κοινωνικού διαλόγου σε τοπικό επίπεδο καθώς επίσης και την πολιτική που θα υποστηρίξει το Πρόγραμμα.

Βέβαια σε καμία περίπτωση δεν πρέπει να διαφεύγει από την προσοχή μας ότι το ισχυρότερο επιχείρημα που πρέπει να αντιμετωπιστεί

## ***I. Θεσμικό Πλαίσιο***

---

### **1. Τυπολογία των ΟΤΑ πρώτης βαθμίδας**

*Το οργανωτικό σχήμα της πρωτοβάθμιας τοπικής αυτοδιοίκησης που εισήγαγε ο ν. ΔΝΖ /1912 θεμελίωσε τη διττή τυπολογία των ΟΤΑ στη βάση της διάκρισης μεταξύ αγροτικών και αστικών οικισμών. Η αμφισβήτηση όμως κατά του δημοτικού θεσμού οδήγησε στον προσδιορισμό με αυστηρά πληθυσμιακά και εμμέσως χωροταξικά κριτήρια των αστικών οικιστικών ενοτήτων οι οποίες προσέλαβαν αντίστοιχη διοικητική μορφή, ως δήμοι. Το σύνθημα της απελευθέρωσης των συνοικισμών επένδυσε ιδεολογικά ένα εύπλαστο θεσμικό πλαίσιο αναγνώρισης των κοινοτήτων και συνέβαλε στο επίμαχο φαινόμενο της πολυδιάσπασης και της ίδρυσης εξαρχής μη βιώσιμων διοικητικών μονάδων. Πάντως, ως προς την αναγνώριση των κοινοτήτων δεν πρέπει να διαφύγει από την προσοχή μας η καθιέρωση και λειτουργικών κριτηρίων, όπως η ύπαρξη ή η ικανότητα χρηματοδότησης σχολείου στοιχειώδους εκπαίδευσεως*

Αλλά και το προηγούμενο θεσμικό καθεστώς του Β.Δ. της 27ης Δεκεμβρίου 1834 κατέτασσε τους δήμους σε τρεις «τάξεις» ανάλογα με τον πληθυσμό. Σε κάθε τάξη αντιστοιχούσε διαφορετικός αριθμός δημαρχιακών παρέδρων και υπήρξε διαφορά και ως προς τον τρόπο διορισμού του Δημάρχου. Εν ολίγοις, *το πληθυσμιακό κριτήριο συνδέθηκε και τότε με διαφορές στη συγκρότηση των διοικητικών οργάνων.*

Το φαινόμενο της θέσπισης διαφορετικών τύπων πρωτοβάθμιων ΟΤΑ συναντάται και σε ευρωπαϊκές χώρες, χαρακτηριστικότερη των οπδίων είναι η περίπτωση της Γερμανίας. Υπάρχουν πάντως και πολλές

που έχουν ενιαίο τύπο ανεξάρτητα από πληθυσμό ή οικιστική μορφή. γεγονός που συνήθως σχολιάζεται από τους ειδικούς ως αρνητικό.

Στην χώρα μας παρατηρείται μία ανακόλουθη κατάσταση: ενώ η αρχική διαφορετικότητα μεταξύ δήμου και κοινότητας είχε θεμελιωθεί σε πληθυσμιακά και χωροταξικά κριτήρια. γεγονός που αποτελούσε θετικό γνώρισμα για το σύστημά μας. στη συνέχεια η μεν κοινότητα έμεινε καθηλωμένη στα δεδομένα του 1912. ο δε δήμος έγινε κατανοητός ως αξιολογική οντότητα ανώτερη της κοινότητας και έτσι επιδιώκεται η μετεξέλιξη κοινοτήτων σε δήμους μεταβάλλοντας το αρχικό περιεχόμενο της διαφοράς. Ταυτόχρονα παρατηρείται η θεσμοθέτηση δήμων που έχουν ενιαίο θεσμικό πλαίσιο αλλά κρίσιμες πληθυσμιακές και χωροταξικές διαφορές.

Προκειμένου να υπάρξει ορθολογικότερη διοικητική οργάνωση αλλά και να προσαρμοσθεί το θεσμικό πλαίσιο στη σύγχρονη πραγματικότητα και τις διοικητικές και αναπτυξιακές ανάγκες της ελληνικής κοινωνίας προτείνεται η εξειδίκευση των επιμέρους τύπων πρωτοβάθμιων ΟΤΑ. Ασφαλώς ως προς το βασικό ονομαστικό προσδιορισμό, για ιστορικούς αλλά και δεοντολογικούς λόγους προτείνεται η χρήση του όρου: *Δήμος*. Οι Δήμοι όμως πρέπει να διακρίνονται σε ειδικούς τύπους και στον καθένα θα αναλογούν ιδιαιτερότητες τόσο ως προς το διοικητικό σύστημα αλλά και ως προς τις αρμοδιότητες. Επίσης είναι χρήσιμο να επισημανθεί ότι οι επιθετικοί προσδιορισμοί των τύπων των δήμων δεν πρέπει να αποτυπωθούν και στο νομικό πλαίσιο. Άλλωστε η διάκρισή τους έχει μόνο λειτουργικό χαρακτήρα και δεν αποτελεί αξιολογική ή οργανωτική διάκριση ΟΤΑ.

### Δήμος - Ενότητα Χωριών

Βασικό χαρακτηριστικό είναι η ενότητα αγροτικών οικισμών. Θα αποτελεί το κατεξοχήν «προϊόν» των Συνενώσεων. Κύριο γνώρισμα η αναπτυξιακή λειτουργία της Δημοτικής Αρχής και η δημοτική αποκέντρωση στη βάση των πρώην Κοινοτήτων με τα Τοπικά Συμβούλια.

ακόμη και στην έδρα του νέου ΟΤΑ. Εκλογικό σύστημα που επιτρέπει την εκπροσώπηση όλων, στο μέτρο του δυνατού, των πρώην κοινοτήτων στο Δημοτικό Συμβούλιο. Ειδικές ρυθμίσεις σχετικά με τις αρμοδιότητες μπορούν να αναφέρονται στις ορεινές ή παραμεθόριες περιοχές.

#### Δήμος - Ημιαστικός οικισμός

Βασικό χαρακτηριστικό η ύπαρξη ενός ημιαστικού οικισμού με πληθυσμό άνω των 2.500 ή 5.000 κατοίκων. Μ' αυτόν συνενώνονται όμοροι ΟΤΑ εφόσον βρίσκονται στην άμεση επιρροή του. Τοπικά Συμβούλια στις μικρότερες κοινότητες που θα συνενωθούν μαζί του. Σύστημα εκπροσώπησης και των μικρότερων κοινοτήτων στο Δημοτικό Συμβούλιο.

#### Αστικός Δήμος

Ο κλασικός τύπος του σύγχρονου αστικού δήμου. Προσαρτώνται οι όμορες κοινότητες δορυφόροι. Τοπικά Συμβούλια στις προσαρτώμενες κοινότητες.

#### Δήμος-Νησί

Εκτός από τα μεγάλα νησιά που αποτελούν, σε αρκετές περιπτώσεις, νομαρχιακές αυτοδιοικήσεις ή εκείνα που έχουν μεγάλη έκταση και πληθυσμό, όλοι οι ΟΤΑ των υπολοίπων μικρών νησιών επιδιώκεται η Συνένωση έτσι ώστε κάθε νησί να οργανώνεται ως δήμος<sup>41</sup>. Ως προς το διοικητικό σύστημα ισχύουν κατεξοχήν τα αναφερόμενα στους αντίστοιχους τύπους που περιγράφονται παραπάνω.

#### Δήμος - Πολεοδομικό Συγκρότημα

Πρόκειται για τους μεγάλους δήμους (εκτός των δύο μητροπολιτικών κέντρων) που αποτελούν ήδη μικρές μητροπολιτικές περιοχές. Σ' αυτές τις περιπτώσεις πρέπει να εξετασθεί, μετά την ολοκλήρωση της ανασυγκρότησης και την ανάδειξη των νέων δημοτικών αρχών, η συγκρότηση θεσμών συνεργασίας για τη διαχείριση ευρύτερων λειτουργιών της περιοχής.

Δήμοι - Τμήματα μητροπολιτικών περιοχών

Πρόκειται για τους ΟΤΑ της μητροπολιτικής περιοχής Αττικής και Θεσσαλονίκης που ο ρόλος τους καθώς και η χωρική τους ανασυγκρότηση πρέπει να επαναπροσδιορισθεί στο πλαίσιο συστήματος μητροπολιτικής διοίκησης. (Γι' αυτό άλλωστε το προτεινόμενο Πρόγραμμα δεν αφορά την Αττική και τα πολεοδομικά συγκροτήματα της Θεσσαλονίκης και του Βόλου - Ν. Ιωνίας)

Κοινότητες

Ως κοινότητες αναγνωρίζονται οι ήδη υφιστάμενες «Χειμάζουσες Κοινότητες» στον πίνακα 8:

ΝΟΜΟΣ	ΚΟΙΝΟΤΗΤΕΣ	ΠΛΗΘΥΣΜΟΣ
ΓΡΕΒΕΝΩΝ	ΑΒΔΕΛΛΙΔΕΣ	130
	ΙΟΥΣΙΚΟΥ	76
	ΜΕΣΟΛΙΟΥΡΙΟΥ	125
	ΠΕΡΙΒΟΛΙΟΥ	312
	ΣΑΜΑΡΙΝΑΣ	285
	ΣΜΙΘΗΣ	491
	ΦΙΛΙΠΠΑΙΩΝ	294
ΙΩΑΝΝΙΝΩΝ	ΒΡΑΙΕΤΟΥ	32
	ΚΑΛΑΡΙΤΩΝ	200
	ΜΑΤΣΟΥΚΙΟΥ	222
	ΣΙΡΑΚΟΥ	141
ΑΕΤΟΜΗΝΙΤΣΑΣ		196
ΚΟΖΑΝΗΣ	ΝΑΜΑΤΩΝ	186
ΤΡΙΚΑΛΩΝ	ΑΝΘΟΥΣΗΣ	37
	ΚΑΤΑΦΥΤΟΥ	165
	ΚΑΛΛΙΡΡΟΗΣ	151
	ΚΡΑΝΕΑΣ	129
	ΠΟΛΥΘΕΑΣ	215
	ΣΤΕΦΑΝΙΟΥ	65
	ΧΑΛΚΙΟΥ	38
	ΑΓ. ΠΑΡΑΣΚΕΥΗΣ	228
	ΑΘΑΜΑΝΙΑΣ	190
	ΓΑΡΔΙΚΙΟΥ	359
	ΙΕΣΗΣ	125
	ΕΡΟΣΟΧΩΡΙΟΥ	22
	ΜΒΑΙΟΧΩΡΙΟΥ	52
	ΜΕΣΟΧΩΡΑΣ	529
	ΝΕΑΣ ΠΕΥΚΗΣ	121
	ΝΕΡΑΙΔΑΣ	244
	ΠΑΡΑΜΕΡΟΥ	57
ΠΑΧΤΟΥΡΙΟΥ	289	
ΣΥΡΡΑΣ	156	

ΠΙΝΑΚΑΣ 8ος. «ΧΕΙΜΑΖΟΥΣΕΣ ΚΟΙΝΟΤΗΤΕΣ»

Τα νησιά που έχουν συνολικό πληθυσμό κάτω των 1000 κατοίκων που δεν είναι ήδη Δήμοι αναφέρονται στον πίνακα 9.

ΝΟΜΟΣ	ΚΟΙΝΟΤΗΤΑ	ΠΛΗΘΥΣΜΟΣ
ΑΤΤΙΚΗΣ	ΑΓΓΙΣΤΡΙΟΥ	791
	ΑΝΤΙΚΥΘΗΡΑ	70
ΚΕΡΚΥΡΑΣ	ΕΡΕΙΚΟΥΣΣΑΣ	334
	ΜΑΘΡΑΚΙΟΥ	143
	ΟΘΩΝΩΝ	98
ΚΥΚΛΑΔΩΝ	ΑΝΑΦΗΣ	261
	ΘΗΡΑΣΙΑΣ	233
	ΣΙΚΙΝΟΥ	267
	ΚΙΜΩΛΙΟΥ	728
	ΔΟΝΟΥΣΑΣ	111
	ΗΡΑΚΛΕΙΑΣ	115
	ΚΟΥΦΟΝΗΣΙΩΝ	275
	ΣΧΟΙΝΟΥΣΑΣ	122
	ΑΝΤΙΠΑΡΟΥ	819
ΔΑΚΩΝΙΑΣ	ΕΛΙΑΦΟΝΗΣΟΥ	725
ΔΩΔΕΚΑΝΗΣΟΥ	ΑΓΑΘΟΝΗΣΙΟΥ	112
ΧΑΝΙΩΝ	ΓΑΥΔΟΥ	115
ΛΕΣΒΟΥ	ΑΓΙΟΥ ΕΥΣΤΡΑΤΙΟΥ	286

ΠΙΝΑΚΑΣ 9<sup>ος</sup>, ΚΟΙΝΟΤΗΤΕΣ - ΝΗΣΙΑ

Η αναγνώριση αυτών των κοινοτήτων πρέπει να θεμελιωθεί σε συγκεκριμένα κριτήρια. Για μεν τις «χειμάζουσες» το κριτήριο μπορεί να αναφέρεται στην «κοινωνιολογική» τους ιδιαιτερότητα. Ανάλογο κριτήριο ισχύει και για τα μικρά νησιά της «άγονης γραμμής».

Στην κατηγορία των διατηρουμένων κοινοτήτων μπορούν να ενταχθούν επίσης και άλλες με αυστηρά κριτήρια, όπως π.χ. απομακρυσμένα ορεινά χωριά τα οποία ενώ δεν είναι σε θέση να αντεπεξέλθουν στις βασικές λειτουργίες του θεσμού απέχουν άνω των 40 χλμ. από το πλησιέστερο νέο διοικητικό κέντρο. Επίσης στην κατηγορία των κοινοτήτων μπορούν να ενταχθούν και νέοι ΟΤΑ, προερχόμενοι από την Συνένωση, των οποίων ο πληθυσμός δεν υπερβαίνει τους 1000 κατοίκους. Οι κοινότητες πρέπει συνεπώς να καταστούν οι αναγκαίες εξαιρέσεις του δημοτικού μας συστήματος. Ως γενικό κριτήριο διατήρησή τους πρέπει να αναδειχθεί η αδυναμία ένταξής τους στις προδιαγραφές των νέων



βιώσιμων ΟΤΑ. Οι Κοινότητες αυτές θα ασκούν αυτοτελώς τις απολύτως αναγκαίες αρμοδιότητες. Το σύνολο των υπολοίπων υποθέσεων θα μεταβιβάζεται στις υπηρεσίες της Περιφερειακής Διοίκησης του Νομού, στα συνταγματικά πάντως επιτρεπτά όρια.

## 2. Γενικές αρχές για το χωροταξικό σχεδιασμό των νέων ΟΤΑ

Ο καθορισμός των εδαφικών περιφερειών των νέων ΟΤΑ θα πρέπει να γίνει στη βάση χωροταξικών ενοτήτων, σε συνδυασμό με το μέγεθος του πληθυσμού που προσδιορίζει όλες σχεδόν τις βασικές λειτουργικές εξυπηρετήσεις. Το κύριο στοιχείο εδώ είναι η επιθυμητή κλίμακα ή το μέγεθος του νέου ΟΤΑ και όχι τόσο τα συγκεκριμένα όρια τα οποία ποτέ δεν μπορεί να είναι τέλεια. Η επιθυμητή κλίμακα προσδιορίζει με τη σειρά της το συνολικό αριθμό των ΟΤΑ στον εθνικό χώρο και τέλος γίνεται η οριοθέτηση.

Ένα πρώτο σημείο που πρέπει να ληφθεί υπόψη είναι ότι δε θα ήταν σκόπιμο να ξεκινήσει από την αρχή ο καθορισμός νέων ενοτήτων, τη στιγμή που υπάρχουν ήδη αρκετά "είδη" από αυτές<sup>42</sup> (Ανοικτές Πόλεις, Συμβούλια Περιοχής, Αναπτυξιακοί Σύνδεσμοι, Γεωγραφικές Περιοχές). Μια τέτοια ενέργεια θα προκαλούσε μεταξύ των άλλων και αρκετές αντιδράσεις στους πολίτες και τους φορείς της αυτοδιοίκησης. Αντίθετα ο καθορισμός αυτός θα πρέπει να στηριχθεί σε κάποιο από τα προαναφερόμενα είδη και στη συνέχεια με κάποιες προσαρμογές (τις λιγότερες δυνατές) να δημιουργηθούν οι τελικές εδαφικές περιφέρειες.

Ειδικότερα η επιλογή του είδους της ενότητας που θα χρησιμεύσει ως αφετηρία ή ως βάση, θα εξαρτηθεί από την επιλογή του επιθυμητού μεγέθους του νέου ΟΤΑ. Οι ενότητες που υπάρχουν σήμερα, δηλαδή οι ομαδοποιήσεις των ΟΤΑ που έχουν επιτευχθεί με ορισμένες διαδικασίες

αλλά και με κάποια σκοπιμότητα, και αποτυπώνονται στον Πίνακα 10, δίδουν ανάλογα με το είδος τους διαφορετικό αριθμό μονάδων.

ΕΙΔΟΣ ΕΝΟΤΗΤΑΣ	ΑΡΙΘΜΟΣ ΕΝΟΤΗΤΩΝ	ΑΡΙΘΜΟΣ ΝΕΩΝ Ο.Τ.Α.
Ανοικτές Πόλεις	502 Ανοικτές Πόλεις	500 μείωση 1/12
Συμβούλια Περιοχής	492 Συμβούλια Περιοχής	
Αναπτυξιακοί Σύνδεσμοι	573	600 Ενδιάμεση Λύση 800 - 1.000 Μείωση σε 1 -
Γεωγραφικές Περιοχές ν. 1622/1986	1.116	1.200 Μείωση σε 1·5
Σημερινοί ΟΤΑ	5.775	-

ΠΙΝΑΚΑΣ 10<sup>ος</sup>, Είδη Γεωγραφικών Διαιρέσεων

Η συγκριτική παράθεση των προαναφερομένων ενοτήτων από άποψη αριθμητικού συνόλου και μέσου πληθυσμού ανά νομό αποτυπώνεται στους πίνακες του Παραρτήματος

Από τα δεδομένα αυτά μπορούμε να έχουμε μία βάση εκκίνησης ώστε να προσεγγίσουμε τον τελικό στόχο. Μια πρώτη επεξεργασία τους είναι απαραίτητη ώστε να καταδειχθεί η ύπαρξη σταθερής και διαχρονικής τάσης στη προτίμηση της γεωγραφικής ενότητας, δηλαδή του κοινού τόπου των πρωτοβάθμιων ΟΤΑ (χώρος αλληλοεπικάλυψης των διαφόρων γεωγραφικών ενοτήτων). Αυτή είναι μια επιτελική εργασία γραφείου στο κέντρο. Από εκεί και πέρα θα υπάρξει μία άλλη σειρά διαδικασιών με συμμετοχή και των τοπικών παραγόντων.

Είναι πρόδηλο ότι δύο από τις υφιστάμενες διαιρέσεις πλεονεκτούν ως προς τη συνέργια των στόχων της ανασυγκρότησης. Τα Συμβούλια Περιοχής έχουν βέβαια αρκετά διευρυμένες περιφέρειες αλλά ταυτόχρονα αποτελούν σήμερα ενεργές μονάδες συνεργασίας και ως εκ τούτου είναι σε θέση να υποκατασταθούν από το νέο δήμο. Τούτο πάντως θα αφεθεί στον εκτίμηση των συλλογικών οργάνων της τοπικής αυτοδιοίκησης, και όσων κληθούν σε τοπικό επίπεδο να εκφράσουν γνώμη, να επιλέξουν καταρχήν την ευρύτερη δυνατή χωρική ενότητα, δηλαδή

εκείνη των Συμβουλίων Περιοχής. Εφόσον κρίνουν πλήρως αιτιολογημένα ότι οι περιφέρειες των Συμβουλίων Περιοχής δεν πληρούν τις κρίσιμες προϋποθέσεις για την ίδρυση ΟΤΑ πρέπει να τεκμηριώσουν μία άλλη πρόταση η οποία μπορεί να έχει ως βάση τις γεωγραφική ενότητα του ν. 1622/1986 αλλά δε θα κατευθύνεται προς την πολυδιάσπαση ενοτήτων που είναι ταυτόχρονα κατ' ελάχιστον αναγκαίες εφικτές από άποψη χωρικής δυναμικότητας και γι' αυτό δεν ενδείκνυται η διάσπασή τους. Οι προτάσεις για επανακαθορισμό των γεωγραφικών περιοχών του ν. 1622/1986 πρέπει να ανταποκρίνονται σε ορισμένες προδιαγραφές:

*α. Να μη διασπών υφιστάμενη γεωγραφική περιοχή μειώνοντας τον πληθυσμό της και τους αναμενόμενους πόρους.*

*β. Να μην καταλήγουν σε ενότητες δύο μόνο ΟΤΑ. Εκείνες μάλιστα από τις υφιστάμενες γεωγραφικές περιοχές που έχουν δύο ΟΤΑ θα πρέπει να ενταχθούν σε ευρύτερες μονάδες.*

*γ. Να επιδιώκεται στο ανώτερο δυνατό όριο η Συνένωση των ΟΤΑ σε συνάρτηση με τον πληθυσμό της γεωγραφικής περιοχής.*

*δ. Να επιδιώκεται η Συνένωση ΟΤΑ με ομοιογενή, στο μέτρο του δυνατού, γεωγραφική θέση, π.χ. ορεινών, πεδινών, παραλιακών περιοχών, κ.ο.κ*

### **3. Διαδικασία των Συνενώσεων.**

Με βάση τις αρχές και τους στόχους του προτεινόμενου Προγράμματος η νέα πολιτική των Συνενώσεων ανακαθορίζει, ως προς τη βούληση των ΟΤΑ, την προαιρετικότητα και υποχρεωτικότητα. Η ολοκλήρωση του Προγράμματος έχει χρονικό ορίζοντα και ενδιάμεσους αναγκαστικούς σταθμούς, όπως η οριστική διαμόρφωση των χωρικών ενοτήτων, η ψήφιση του σχετικού και η ανάδειξη των νέων δημοτικών αρχών. Παράλληλα, υλοποιούνται τα ειδικά Υποπρογράμματα για τις τοπικές δημόσιες επενδύσεις.

Η Πολιτεία πρέπει να αναδείξει ως τέσσερις αιχμές στη διαδικασία των Συνενώσεων, τις ακόλουθες: *Την προώθηση ενός θεσμικού πλαισίου που*

διασφαλίζει την αποτελεσματικότητα, τον εκσυγχρονισμό και τη δημοκρατική αντιπροσώπευση, την εφαρμογή των Υποπρογραμμάτων βελτίωσης ή και δημιουργίας βασικών υποδομών διοικητικού, τεχνικού και κοινωνικού εξοπλισμού, τη διατήρηση όσων διευκολύνσεων ή προνομίων είχαν έως τώρα οι κάτοικοι των μικρών χωριών και την προσπάθεια να εξασφαλιστεί η ισορροπία ενδοδημοτικής ανάπτυξης. Αυτές οι αρχές πρέπει να προβληθούν μέσα από μία εύστοχη επικοινωνιακή πολιτική. Συνεπώς δε χρειάζονται οικονομικά κίνητρα, ως μέσα διαπραγμάτευσης, για την εφαρμογή της τόσο σημαντικής κρατικής πολιτικής των Συνενώσεων.

Η έδρα των νέων δήμων θα καθορίζεται με βάση τα κριτήρια που θέτει το Πρόγραμμα έτσι ώστε να είναι δυνατή η αντικειμενική αξιολόγηση όλων των οικισμών που έχουν τα απαραίτητα εφόδια για να ορισθούν ως έδρα. Τέτοια κριτήρια είναι: η κεντρικότητα του οικισμού δηλαδή η δυνατότητα πρόσβασης των κατοίκων των υπολοίπων οικισμών, πράγμα που επιβεβαιώνεται τόσο από την οδική επικοινωνία όσο και από την βατότητα του οδικού δικτύου, η απαραίτητη διοικητική υποδομή, η υφιστάμενη χωροθέτηση των άλλων δημοσίων υπηρεσιών και ο πληθυσμός. Με βάση τα κριτήρια αξιολόγησης που προαναφέρονται και τις βασισμένες σε αυτά προτάσεις των συνενούμενων ΟΤΑ διατυπώνεται η απολύτως αιτιολογημένη γνωμοδότηση της Δ.Ε. της ΤΕΔΚ και του Γ.Γ. της Περιφέρειας. Η έδρα θα έχει οπωσδήποτε το Δημοτικό Κατάστημα αλλά όχι απαραίτητα και όλο τον κοινωνικό εξοπλισμό (π.χ. Κ.Α.Π.Η., Βρεφονηπιακός Σταθμός, κ.ο.κ.) του νέου Δήμου (ιδιαίτερα στην περίπτωση που συνενώνονται σχετικά ισοδύναμοι οικισμοί). Τέλος η σημασία της έδρας και η ανάδειξή της ως επίκεντρο τοπικής αντιπαλότητας, μεταξύ ΟΤΑ με ισοδύναμους οικισμούς, αμβλύνεται, στην περίπτωση αυτή, με την εκλογή Τοπικού Συμβουλίου και στον πρώην ΟΤΑ που ορίζεται ως έδρα.

Ως προς το όνομα των νέων δήμων οι προτάσεις των ενδιαφερομένων ΟΤΑ μαζί με τις σχετικές γνωμοδοτήσεις της Δ.Ε. της ΤΕΔΚ και του Γ.Γ. της Περιφέρειας θα υποβληθούν στο Συμβούλιο Τοπωνυμιών το οποίο θα υποβάλλει σχετική πρόταση στον Υπουργό ΕΣ.Δ.Δ.Α. Η πρόταση προς το

Συμβούλιο Τοπωνυμιών μπορεί να συνοδεύεται και από γνωμοδότηση άτυπης ειδικής επιτροπής, ανάλογης σύνθεσης με εκείνης του Συμβουλίου Τοπωνυμιών, η οποία συγκροτείται, εφόσον κριθεί αναγκαίο, ανά Περιφέρεια με Απόφαση του Υπουργού. Ιδιαίτερη έμφαση θα δοθεί σε ονομασίες που έχουν ιστορική καταβολή και συμβολίζουν την ενότητα της τοπικής κοινωνίας.

Η διαδικασία εξέλιξης του σχεδιασμού και της ίδρυσης των νέων ΟΤΑ αναπτύσσεται στη συνέχεια (Υποπρογράμματα 1<sup>ο</sup> και 2<sup>ο</sup>).

#### **4. Αντιπροσωπευτικό σύστημα του νέου ΟΤΑ.**

*Στόχος πρέπει να είναι η επίτευξη, στο μέτρο του δυνατού, της δημοκρατικής αντιπροσώπευσης των πρώην ΟΤΑ στο δημοτικό συμβούλιο και τη διοίκηση του νέου ΟΤΑ. Η σημασία της επίτευξης του στόχου είναι ακόμη σπουδαιότερη στους Δήμους που αποτελούν «ενότητες κοινοτήτων (χωριών)».*

Η απόλυτη εφαρμογή του μέτρου με νομοθετική ρύθμιση, που θα ορίζει ότι όλοι ανεξαιρέτως οι πρώην ΟΤΑ θα συμμετέχουν στο Δημοτικό Συμβούλιο χωρίς όριο πληθυσμού είναι δύσκολο να εφαρμοσθεί εάν προηγουμένως δεν έχει καταγραφεί η πραγματικότητα των νέων γεωγραφικών περιοχών, διότι τούτο είναι συνάρτηση του αριθμού των ΟΤΑ που συνενώνονται αλλά και του πληθυσμού καθενός από αυτές.

Έτσι προτείνονται τα ακόλουθα:

- 1. Ο αριθμός των εδρών του Δημοτικού Συμβουλίου δεν είναι μόνο συνάρτηση του πληθυσμού αλλά και του αριθμού των ΟΤΑ που συνενώνονται.*
- 2. Οι αρχές του ισχύοντος εκλογικού συστήματος παραμένουν αμετάβλητες.*
- 3. Ο τρόπος εκλογής και αντιπροσώπευσης πρέπει να διασφαλίζει την ενότητα και το ενιαίο του Δήμου και ταυτόχρονα να εγγυάται τη συμμετοχή αντιπροσώπων των πρώην ΟΤΑ στη λήψη των αποφάσεων.*
- 4. Στη θέση των πρώην ΟΤΑ, ανεξαρτήτως πληθυσμού, λειτουργούν Τοπικά Συμβούλια ως όργανα δημοτικής αποκέντρωσης.*
- 5. Η περιφέρεια κάθε Τοπικού Συμβουλίου - πρώην ΟΤΑ με πληθυσμό άνω των 300 κατοίκων εκπροσωπείται στο Δημοτικό Συμβούλιο οπωσδήποτε με ένα τουλάχιστον Δημοτικό Σύμβουλο από τον Συνδυασμό του επιτυχόντος Δημάρχου. Εάν αυτό δεν προκύψει αυτομάτως από την κατανομή των εδρών*

εφαρμόζονται ειδικές ρυθμίσεις για την εξομάλυνση. Σε κάθε Συνδυασμό Υποψηφίων, στις περιπτώσεις των παραπάνω πρώην ΟΤΑ, συμμετέχουν οπωσδήποτε δύο τουλάχιστον υποψήφιοι που εκπροσωπούν αυτούς.

6. Ο μοναδικός Δημοτικός Σύμβουλος ή, μεταξύ περισσοτέρων, ο πρώτος σε ψήφους Δημοτικός Σύμβουλος που εκπροσωπεί περιφέρεια Τοπικού Συμβουλίου με πληθυσμό άνω των 300 κατοίκων είναι Πρόεδρος του αντίστοιχου Τοπικού Συμβουλίου και ασκεί επίσης τις αρμοδιότητες που του αναθέτει ο Δήμαρχος.

7. Επικεφαλής των Τοπικών Συμβουλίων σε πρώην ΟΤΑ με λιγότερους από 300 κατοίκους είναι ο Δημαρχιακός Πάρεδρος (δεν είναι μέλος του Δημοτικού Συμβουλίου) ο οποίος συμμετέχει με δικαίωμα λόγου σε όλες τις συνεδριάσεις του Δημοτικού Συμβουλίου και με δικαίωμα ψήφου μόνο στη συζήτηση θεμάτων που αναφέρονται άμεσα στην περιφέρεια του Τοπικού του Συμβουλίου.

## 5. Δημοτική Αποκέντρωση - Συγκρότηση και λειτουργία των Τοπικών Συμβουλίων - Δημαρχιακοί Πάρεδροι

Σε κάθε πρώην ΟΤΑ συγκροτείται ως όργανο δημοτικής αποκέντρωσης το *Τοπικό Συμβούλιο*. Το Τοπικό Συμβούλιο ως όργανο του νέου ΟΤΑ συγκροτείται υποχρεωτικά. Τα Τοπικά Συμβούλια δεν είναι νομικά πρόσωπα. Συνεπώς καταργείται η διάταξη του άρθρου 122, παρ. 1 ΔΚΚ. *Τοπικά Συμβούλια συγκροτούνται και στην έδρα του νέου ΟΤΑ όταν ο πληθυσμός του πρώην ΟΤΑ που έχει ορισθεί ως έδρα δεν υπερβαίνει τους 1000 κατοίκους.*

Οι διατάξεις του άρθρου 122 ΔΚΚ προσαρμόζονται στον προτεινόμενο ρόλο του Τοπικού Συμβουλίου ως οργάνου δημοτικής αποκέντρωσης. Αρμοδιότητες το Τοπικό Συμβούλιο έχει τις οριζόμενες από την επιταγή του άρθρου 122, παρ. 2 ΔΚΚ οι οποίες απαριθμούνται ως εξής:

- α. Η συντήρηση των εσωτερικών δικτύων ύδρευσης
- β. Η συντήρηση και λειτουργία δικτύου άρδευσης
- γ. Η συντήρηση συστήματος αποχέτευσης

- δ. *Η συντήρηση και λειτουργία παιδικών χαρών*
- ε. *Η συντήρηση και λειτουργία νεκροταφείων*
- στ. *Η συντήρηση δημοτικών οδών και γεφυρών, πλατειών και άλλων κοινόχρηστων χώρων*
- ζ. *Η εφαρμογή πολιτιστικών, ψυχαγωγικών και αθλητικών προγραμμάτων*

Οι παραπάνω αρμοδιότητες ασκούνται, εκ του νόμου, από το Τοπικό Συμβούλιο στο πλαίσιο των προγραμμάτων και των κατευθύνσεων που δίδει το Δημοτικό Συμβούλιο. Οι αποφάσεις των Τοπικών Συμβουλίων στα παραπάνω θέματα θεωρούνται αποφάσεις του Δήμου και εκτελούνται μετά την επικύρωσή τους από το Δήμαρχο, το Δημοτικό Συμβούλιο ή άλλο αρμόδιο όργανο του δήμου.

Στις υποχρεωτικές αρμοδιότητες προστίθενται και οι ακόλουθες:

- η. *Διαχείριση χορτολιβαδικών και δασικών εκτάσεων.*
- θ. *Διαχείριση κληροδοτημάτων καθώς και άλλων πλουτοπαραγωγικών πηγών ιδιαίτερης σημασίας που ανήκαν στους καταργούμενους ΟΤΑ, υπό τις προϋποθέσεις που θα θέσει ο νόμος σχετικά με τον έλεγχο και την αξιοποίηση των εσόδων.*

Ο νομοθέτης μπορεί να ορίσει και άλλες υποχρεωτικές αρμοδιότητες ειδικά για τα Τοπικά Συμβούλια των χαρακτηριζόμενων ως ορεινών, νησιώτικων και παραμεθωρίων περιοχών.

Το Δημοτικό Συμβούλιο μπορεί επίσης να αναθέσει και άλλες αρμοδιότητες στο Τοπικό Συμβούλιο στους παρακάτω τομείς.

- α. *Παροχή υπηρεσιών και προστασία στους ηλικιωμένους κατοίκους της περιοχής του, στο πλαίσιο της κοινωνικής πολιτικής του δήμου*
- β. *Διαχείριση της πρώην κοινοτικής περιουσίας ή κοινοτικής επιχείρησης στο πλαίσιο των κατευθύνσεων του Δημοτικού Συμβουλίου.*
- γ. *Όσες άλλες αρμοδιότητες κρίνει πρόσφορο το Δημοτικό Συμβούλιο να αναθέσει.*

Τοπικά Συμβούλια που συγκροτούνται σε πρώην ΟΤΑ με λιγότερους από 300 κατοίκους είναι *τριμελή* ενώ όταν συγκροτούνται σε πρώην ΟΤΑ με περισσότερους από 300 κατοίκους είναι *πενταμελή*. Στα

τριμελή Τοπικά Συμβούλια εκλέγονται δύο μέλη από τα οποία ένα είναι από το συνδυασμό του επιτυχόντος Δημάρχου και ένα από τον επιλαχόντα συνδυασμό ο οποίος έλαβε το μεγαλύτερο αριθμό εγκύρων ψηφοδελτίων στην περιφέρεια του Τοπικού Συμβουλίου. Στα πενταμελή Τοπικά Συμβούλια εκλέγονται τέσσερα μέλη από τα οποία τα δύο ανήκουν στο συνδυασμό του επιτυχόντος Δημάρχου και δύο στους επιλαχόντες συνδυασμούς ανάλογα με τον αριθμό των εγκύρων ψηφοδελτίων που έλαβαν στη περιφέρεια του Τοπικού Συμβουλίου.

Ο *Δημαρχιακός Πάρεδρος* ως επικεφαλής των τριμελών Τοπικών Συμβουλίων εκλέγεται σύμφωνα με τις ισχύουσες διατάξεις για την εκλογή του Παρέδρου, με την διαφορά ότι εκλέγεται πλέον στην περιφέρεια των πρώην ΟΤΑ με πληθυσμό κάτω των 300 κατοίκων και όχι σε οικισμούς άνω των 150 κατοίκων.

Κατ' εξαίρεση για Τοπικά Συμβούλια ορεινών ή παραμεθορίων περιοχών μπορεί να προβλέπεται η τακτική παρουσία και παροχή υπηρεσιών από υπάλληλο του νέου ΟΤΑ έως και δύο πλήρεις εργάσιμες ημέρες στην έδρα του Τοπικού Συμβουλίου.

## **6. Παράλληλες αναγκαίες θεσμικές πρωτοβουλίες για τον εκσυγχρονισμό της πολιτικής και διοικητικής οργάνωσης των ΟΤΑ**

Η αρχή της δημοκρατικής αντιπροσώπευσης σε εναρμόνιση με την αρχή της αποτελεσματικότητας αναδεικνύουν και την αναγκαιότητα μεταρρυθμίσεων στο σύστημα διοίκησης των ΟΤΑ.

Ήδη ο *θεσμός του Δημοτικού Συμβουλίου βρίσκεται σε κρίση εξαιτίας της ανορθολογικής κατανομής αρμοδιοτήτων μεταξύ αυτού και του Δημάρχου*. Το Δημοτικό Συμβούλιο ασχολείται με όλα τα θέματα, έχοντας το τεκμήριο γενικής αρμοδιότητας. Στην πράξη δεν είναι σε θέση να ανταποκριθεί στα καθήκοντά του αποτελεσματικά, κυρίως εξαιτίας της σύγχρονης πολυπλοκότητας των τοπικών υποθέσεων. Πρέπει να



αποκτήσει ευελιξία και αποτελεσματικές διαδικασίες πολιτικού ελέγχου των εκτελεστικών οργάνων.

*Η Δημαρχιακή Επιτροπή, αποκτά κρίσιμη θεσμική σημασία, αναβαθμίζεται και ασκεί διαρκή έλεγχο στη διαχείριση των παντός είδους οικονομικών ζητημάτων του Δήμου θα αναλαμβάνει την απευθείας ανάθεση έργων, τη χορήγηση αδειών και άλλες σημαντικές αρμοδιότητες. Έτσι διασφαλίζεται μεγαλύτερη διαφάνεια στη διαχείριση των τοπικών υποθέσεων και ευρύτερη κοινωνική και πολιτική συναίνεση στο έργο της Δημοτικής Αρχής. Τη λειτουργία αυτή ευνοεί η ολιγομελής και διαπαραταξιακή σύνθεσή της.*

Τέλος είναι αναγκαίες οι μεταρρυθμίσεις για τη διαφάνεια στην οικονομική διοίκηση των ΟΤΑ, τον εκσυγχρονισμό των δημοτικών επιχειρήσεων και την τήρηση της νομιμότητας.

## **7. Νέο πλαίσιο αρμοδιοτήτων κατά τύπο ΟΤΑ**

Σύμφωνα με την τυπολογία των ΟΤΑ που θα προκύψει μετά την εφαρμογή της προτεινόμενης πολιτικής *πρέπει να εξετασθεί η ανάθεση ορισμένων επιπλέον αρμοδιοτήτων σε κατηγορίες ΟΤΑ ανάλογα με τα ιδιαίτερα χαρακτηριστικά τους.* Ιδιαίτερη μέριμνα πρέπει να υπάρξει για τους νέους ΟΤΑ που αντιστοιχούν στη συνολική έκταση ενός νησιού και τους ΟΤΑ των ορεινών και παραμεθωρίων περιοχών.

## **8. Εγγύηση για τη διατήρηση δικαιωμάτων σε ΟΤΑ που συνενώνονται**

α. Στους συνενούμενους ΟΤΑ παρέχεται το *δικαίωμα* να διαχειρίζονται με τα Τοπικά Συμβούλια την περιουσία τους στις περιπτώσεις που αυτή αναφέρεται σε κληροδοτήματα σε χορτολιβαδικές, δασικές εκτάσεις, πλουτοπαραγωγικές πηγές, κ.ο.κ.

β. Διατηρούνται οι ειδικές ρυθμίσεις που έχουν τεθεί υπέρ των κατοίκων των πρώην κοινοτήτων και αναφέρονται στην οικονομική ζωή των αντίστοιχων τοπικών κοινωνιών.

## 9. Εγγυήσεις για την καταστατική θέση των εν ενεργεία αιρετών των ΟΤΑ που συνενώνονται

Ως «ηθική αναγνώριση» της προσφοράς των εν ενεργεία Προέδρων Κοινοτήτων προτείνεται η καταβολή ισόβιας χορηγίας σύμφωνα με τις προϋποθέσεις που θέτει η ισχύουσα νομοθεσία, ως προς τον ηλικία χορήγησης, κ.ο.κ.. Η ισόβια χορηγία θα είναι ίση με το κατώτερο ποσοστό της σημερινής χορηγίας των Προέδρων και θα αναπροσαρμοστεί στο μέλλον ανάλογα με την αναλογική στον αντίστοιχο πρώην ΟΤΑ αύξηση των ΚΑΠ που χορηγεί στους νέους ΟΤΑ. Το ποσόν θα καταβληθεί από τον Κρατικό Προϋπολογισμό (Υπ.Εσ.Δ.Δ.&Α.) για την πρώτη δεκαετία και εν συνεχεία θα βαρύνει τους προϋπολογισμούς των νέων ΟΤΑ.

## 10. Ζητήματα Προσωπικού

Το Υπουργείο Εσωτερικών, Δημόσιας Διοίκησης και Αποκέντρωσης θα ρυθμίσει το υπηρεσιακό καθεστώς του προσωπικού που υπηρετεί σήμερα στις κοινότητες και στα νομικά τους πρόσωπα σύμφωνα με τις ανάγκες των νέων Ο.Τ.Α. Θα ληφθεί μέριμνα για την όσο το δυνατόν ευνοϊκότερη αντιμετώπιση της υπηρεσιακής κατάστασης των υπαλλήλων αυτών, με γνώμονα πάντοτε την εύρυθμη λειτουργία των νέων Δήμων.

## 11. Μέτρα προστασίας από ανεπιθύμητες επιπτώσεις στη διοικητική διαίρεση της χώρας.

Οι μεταβολές στη χωρική ανασυγκρότηση της πρωτοβάθμιας τοπικής αυτοδιοίκησης δεν επιτρέπεται να επιφέρουν μεταβολές στο διοικητικό χάρτη της χώρα από το επίπεδο των νομών και άνω. *Δηλαδή, δεν επιτρέπεται δια μέσου της εφαρμογής του προτεινόμενου Προγράμματος η μεταβολή των ορίων των νομών.* Τούτο δεν ισχύει, σε ακραίες περιπτώσεις.

για τα όρια των επαρχιών τα οποία άλλωστε δεν έχουν βαρύνουσα σημασία για τη λειτουργία του διοικητικού συστήματος.

## *II. Το Χωροταξικό και Αναπτυξιακό Πρότυπο των Νέων Δήμων*

---

Ο καθορισμός της κλίμακα ή του μεγέθους των νέων δήμων που θα προκύψουν από τις Συνενώσεις καθορίζει αυτόματα και το είδος των υποδομών που θα πρέπει να δημιουργήσουν για να στηρίξουν τη βιωσιμότητα και την ενδογενή ανάπτυξη.

Για την όσο το δυνατόν ακριβέστερη προσέγγιση των αναγκών σε τεχνικές και κοινωνικές υποδομές είναι ανάγκη να ληφθούν υπόψη ορισμένα στοιχεία βασικότερα των οποίων είναι ο *πληθυσμός*. Με βάση το μέγεθος αυτό καθορίζονται ποιοτικά και ποσοτικά οι διάφορες κοινωνικο-οικονομικές και διοικητικές υποδομές. *Για τις τεχνικές υποδομές σημασία έχει (εκτός του πληθυσμού) η γεωγραφική και χωρική δομή της περιοχής του νέου δήμου, δηλαδή η έκταση, η μορφολογία εδάφους, η ύπαρξη φυσικών πόρων, η θέση σε σχέση με τα μεγάλα αστικά κέντρα και τους μεγάλους συγκοινωνιακούς άξονες της χώρας, τις παραμεθόριες περιοχές, καθώς επίσης και η γειτνίαση με την θάλασσα, κ.λ.π.*

Με βάση την αρχή αυτή και με σχετική αφαίρεση δημιουργείται μία ιδεατή ανθρωπογεωγραφική και αναπτυξιακή οντότητα, ως πρότυπο νέου δήμου, το οποίο φυσικά θα πρέπει να προσαρμόζεται σε κάθε συγκεκριμένη εφαρμογή στην πράξη. Μπορεί έτσι να διαμορφωθούν ορισμένοι «τύποι» δήμων ανάλογα με τη διαφοροποίηση των παραμέτρων και των παραγόντων που εκτέθηκαν πιο πάνω. *Μία πρώτη τυπολογία με βάση την οποία μπορούν να προσδιορισθούν οι υποδομές διακρίνει τους δήμους σε «αστικούς», «ημιαστικούς» και «αγροτικούς» με την έννοια ότι όλοι*

κινούνται στο πλαίσιο του επαρχιακού χώρου και δεν αφορούν τους ΟΤΑ που απαρτίζουν τα πολεοδομικά συγκροτήματα και τα μεγάλα αστικά κέντρα της χώρας. Η διαφοροποίηση μεταξύ τους δε σημαίνει ότι είναι κατ' ανάγκη ποσοτική (μέγεθος πληθυσμού) αλλά οπωσδήποτε το πληθυσμιακό μέγεθος συμβαδίζει στην πράξη με τις ποιοτικές διαφορές που παρατηρούνται λόγω της θέσης και του είδους ανάπτυξής τους

Σε κάθε περίπτωση (ύπαρξης ή όχι κεντρικού οικισμού) υπάρχει ένα πρόβλημα κατανομής στο χώρο των υποδομών και του κοινωνικού εξοπλισμού κάθε νέου δήμου που θέλει αρκετή προσοχή στην αντιμετώπισή του. Τέλος το ζήτημα της κοστολόγησης αυτών των υποδομών μπορεί να αντιμετωπιστεί στην αρχή γενικά και ενδεικτικά ώστε να δοθεί μία εικόνα στο σύνολο του εθνικού χώρου ως προς την τάξη μεγέθους του Προγράμματος. Στην συνέχεια ο ακριβής υπολογισμός θα γίνει αφού έχουν προσδιοριστεί οι νέες αυτοδιοικητικές οντότητες.

# ΕΝΟΤΗΤΑ

## Γ'

*Πρόγραμμα «Ιωάννης Καποδίστριας»  
Μέτρα και πολιτικές υποστήριξής του*

## ***I. Περιεχόμενο του Προγράμματος «Ιωάννης Καποδίστριας»***

---

### **ΥΠΟΠΡΟΓΡΑΜΜΑ 1<sup>ο</sup>:**

#### **ΕΠΕΞΕΡΓΑΣΙΑ ΝΟΜΙΚΟΥ ΠΛΑΙΣΙΟΥ - ΝΟΜΟΠΑΡΑΣΚΕΥΑΣΤΙΚΟ ΕΡΓΟ**

Το προτεινόμενο Υποπρόγραμμα περιλαμβάνει τα ακόλουθα μέτρα:

**Μέτρο 1.:** Νομική και νομοπαρασκευαστική επεξεργασία της διαδικασίας των Συνενώσεων μετά το χωροταξικό σχεδιασμό (κυρίως νομοθετικό πλαίσιο)

**Μέτρο 2.:** Νομική και νομοπαρασκευαστική επεξεργασία τροποποιήσεων στο ευρύτερο πεδίο των διατάξεων του Δημοτικού και Κοινοτικού Κώδικα και άλλων νόμων που βελτιώνουν την οργάνωση και λειτουργία της πρωτοβάθμιας τοπικής αυτοδιοίκησης υπό το πρίσμα των Συνενώσεων των ΟΤΑ.

**Υλοποίηση:** ΥΠ.ΕΣ.Δ.Δ.Α.

**Προϋπολογισμός:**

### **ΥΠΟΠΡΟΓΡΑΜΜΑ 2<sup>ο</sup>:**

#### **ΧΩΡΟΤΑΞΙΚΟΣ ΣΧΕΔΙΑΣΜΟΣ ΤΩΝ ΝΕΩΝ ΟΤΑ**

**Μέτρο 1.:** *Προπαρασκευή χωροταξικού σχεδιασμού*

Διερεύνηση της αλληλοεπικάλυψης των υφιστάμενων ενοτήτων (επεξεργασία χαρτογραφική με GIS υπολογιστή). Παραγωγή νέων χαρτών με "κοινούς τόπους" (αφετηρία νέων ΟΤΑ).

**Μέτρο 2.:** *Επεξεργασία στο πεδίο εφαρμογής- Συμμετοχική διαδικασία*

Οργάνωση συζήτησης στις ΤΕΔΚ κάθε νομού με συμμετοχή των ενδιαφερομένων ΟΤΑ, αφού προηγηθεί η αποστολή του σχετικού υλικού

και γραπτών οδηγιών καθώς και η κατάρτιση των κατάλληλων στελεχών των ΤΕΔΚ και των Περιφερειακών Διοικήσεων.

Σύνταξη πορίσματος και αιτιολογημένης πρότασης δημιουργίας νέων ΟΤΑ η οποία θα σταλεί στο ΥΠΕΣΔΔΑ και παράλληλα θα χρησιμεύσει ως εισήγηση για γνωμοδότηση από τη Διοικούσα Επιτροπή της ΤΕΔΚ.

#### **Μέτρο 3.: Τελική Επεξεργασία- Σύνταξη οριστικού σχεδίου**

Αποστολή: α) της πρότασης της ΤΕΔΚ και β) της πρότασης της Επιτροπής που θα συσταθεί με απόφαση του οικείου Γ.Γ. Περιφέρειας σε κάθε Περιφερειακή Διοίκηση Νομού. Εισήγηση της αρμόδιας Ομάδας Εργασίας. Πολιτική Απόφαση του ΥΠ.ΕΣ.Δ.ΔΑ. και σύνταξη των σχετικών διατάξεων του Σχεδίου Νόμου, όπου θα αποτυπώνεται ανά νομό η διοικητική γεωγραφία της χώρας.

**Υλοποίηση: ΥΠ.ΕΣ.Δ.Δ.Α**

**Προϋπολογισμός:**

### **ΥΠΟΠΡΟΓΡΑΜΜΑ 3<sup>ο</sup>:**

#### **ΤΟΠΙΚΕΣ ΔΗΜΟΣΙΕΣ ΕΠΕΝΔΥΣΕΙΣ**

#### **Μέτρο 1.: Διοικητική υποδομή και τεχνικός εξοπλισμός των νέων Δήμων**

Το Μέτρο αφορά:

- την επισκευή και τον εξοπλισμό ενός κτιρίου στην έδρα κάθε νέου Δήμου (εφόσον δεν υπάρχει κατάλληλο δημοτικό κατάστημα)
- την προμήθεια ενός ελάχιστου αναγκαίου τεχνικού εξοπλισμού, την εξασφάλιση ενός δημόσιου μεταφορικού μέσου (για την ενδο-δημοτική μετακίνηση των κατοίκων, τη μεταφορά των μαθητών κλπ.)

Σημειώνεται ότι στο νέο δημοτικό κατάστημα θα εγκατασταθούν και τυχόν δημόσιες υπηρεσίες που είναι απαραίτητες, αλλά δεν έχουν δική τους εγκατάσταση (Γραφείο ΕΛΤΑ, ΔΕΗ κλπ.).

**Φορέας προγραμματισμού και χρηματοδότησης: Υ.Εσ.Δ.Δ.&Α.**

**Προϋπολογισμός:**



**Μέτρο 2.: Βελτίωση και συμπλήρωση των διακοινοτικών έργων τεχνικής υποδομής και προστασίας του περιβάλλοντος**

Το Μέτρο αφορά:

- τον πολεοδομικό σχεδιασμό, τις αναπλάσεις κοινόχρηστων χώρων, αισθητικές παρεμβάσεις κ.λ.π.
- τη βελτίωση και συμπλήρωση των διακοινοτικών έργων τεχνικής υποδομής που εξασφαλίζουν την συγκοινωνιακή επικοινωνία των πρώην κοινοτήτων με την έδρα του νέου Δήμου
- την κατασκευή έργων προστασίας του περιβάλλοντος (π.χ. χώρου υγειονομικής ταφής των απορριμμάτων).

**Φορέας προγραμματισμού και χρηματοδότησης: Υ.ΠΕ.ΧΩ.ΔΕ.**

**Προϋπολογισμός:**

**Μέτρο 3.: Βελτίωση της εκπαιδευτικής υποδομής**

Το Μέτρο αφορά:

- τη βελτίωση και επέκταση εκπαιδευτικών εγκαταστάσεων, που είναι απαραίτητες για την ενοποίηση ολιγοθέσιων σχολείων με στόχο, όπου είναι εφικτό, εξατάξιο σχολείο της πρωτοβάθμιας και της δευτεροβάθμιας εκπαίδευσης.

**Φορέας προγραμματισμού και χρηματοδότησης: ΥΠ.Ε.Π.Θ.**

**Προϋπολογισμός:**

**Μέτρο 4.: Βελτίωση και συμπλήρωση του κοινωνικού εξοπλισμού υπερτοπικής σημασίας**

Το Μέτρο αφορά:

- τη βελτίωση και συμπλήρωση του κοινωνικού εξοπλισμού υπερτοπικής (διακοινοτικής) σημασίας (π.χ. βρεφονηπιακός σταθμός, αγροτικό ιατρείο, Κ.Α.Π.Η.)

**Φορέας προγραμματισμού και χρηματοδότησης: Υπ. Υγείας - Πρόνοιας**

**Προϋπολογισμός:**

**Μέτρο 5.: Βελτίωση και συμπλήρωση της πολιτιστικής και αθλητικής υποδομής υπερτοπικής σημασίας**

Το Μέτρο αφορά:

- τη βελτίωση και συμπλήρωση της πολιτιστικής και αθλητικής υποδομής υπερτοπικής (διακοινοτικής) σημασίας (π.χ. χώρος πολλαπλών χρήσεων, βιβλιοθήκη, γήπεδα αθλοπαιδιών)

**Φορέας προγραμματισμού και χρηματοδότησης: ΥΠ.ΠΟ. & Γ.Γ.Α.**

**Προϋπολογισμός:**

**Μέτρο 6.: Ανάπτυξη της οικονομικής δραστηριότητας και του ανθρώπινου δυναμικού**

Το Μέτρο περιλαμβάνει:

- οικονομικά και άλλα κίνητρα προς τους κατοίκους κάθε περιοχής, που θα αναλάβουν επιχειρηματικές πρωτοβουλίες για την ίδρυση βιώσιμων μονάδων, οι οποίες θα αξιοποιούν τοπικούς πόρους και θα δημιουργούν νέες θέσεις εργασίας.
- προγράμματα συμβουλευτικής, επαγγελματικού προσανατολισμού, κατάρτισης και ένταξης ή επανένταξης στην αγορά εργασίας, νέων και κοινωνικά αποκλεισμένων ατόμων, με αξιοποίηση και του θεσμού των τοπικών συμφώνων απασχόλησης.

**Φορέας προγραμματισμού και συντονισμού της εφαρμογής:**

Διυπουργικό όργανο με εκπροσώπους των Υπουργείων Εθνικής Οικονομίας, Ανάπτυξης, Γεωργίας και Εργασίας.

**Φορείς χρηματοδότησης: Τα ανωτέρω Υπουργεία (κατά την αρμοδιότητα εκάστου)**

**Προϋπολογισμός (κατ' εκτίμηση):**

**ΥΠΟΠΡΟΓΡΑΜΜΑ 4<sup>ο</sup>:**

**ΣΤΕΛΕΧΩΣΗ ΤΩΝ ΝΕΩΝ ΟΤΑ**

**Μέτρο 1.: Εφαρμογή ρυθμίσεων θεμάτων υπηρετούντος προσωπικού.**

**Μέτρο 2.:** Αποσπάσεις και μετατάξεις διοικητικού και τεχνικού προσωπικού από φορείς του δημοσίου τομέα, με οικονομικά και άλλα κίνητρα.

**Μέτρο 3.:** Πρόσληψη επιστημονικού προσωπικού.

## **ΥΠΟΠΡΟΓΡΑΜΜΑ 5<sup>ο</sup>:**

### **ΚΑΛΥΨΗ ΛΕΙΤΟΥΡΓΙΚΩΝ ΔΑΠΑΝΩΝ**

Το Υποπρόγραμμα στοχεύει στην κάλυψη των βασικών λειτουργικών δαπανών, κυρίως από τους Κ.Α.Π. οι οποίες θα προϋπολογισθούν μετά την ολοκλήρωση του προσδιορισμού προτύπου λειτουργικών δαπανών. Επιδιώκεται η εξασφάλιση ενός ελαχίστου επιπέδου παροχής δημοτικών υπηρεσιών.

## **ΥΠΟΠΡΟΓΡΑΜΜΑ 6<sup>ο</sup>:**

### **ΟΡΓΑΝΩΣΗ ΚΑΙ ΕΚΣΥΧΡΟΝΙΣΜΟΣ ΥΠΗΡΕΣΙΩΝ - ΑΝΑΠΤΥΞΗ ΤΟΥ ΑΝΘΡΩΠΙΝΟΥ ΔΥΝΑΜΙΚΟΥ**

Το Υποπρόγραμμα στοχεύει στην οργάνωση των υπηρεσιών των νέων Δήμων με σύγχρονες μεθόδους και χρήση εργαλείων πληροφορικής και στην ανάπτυξη του ανθρώπινου δυναμικού τους (υπηρετούντων και νεοπροσλαμβανομένων).

Προβλέπεται η χρηματοδότησή του κυρίως από το Πρόγραμμα «ΚΛΕΙΣΘΕΝΗΣ» του ΥΠ.ΕΣ.Δ.Δ.&Α.

**Μέτρο 1.:** *Εκπόνηση προδιαγραφών, προτύπων και μελετών*

Το Μέτρο περιλαμβάνει:

- την εκπόνηση προδιαγραφών και προτύπων για την οργάνωση και μηχανοργάνωση των δημοτικών λειτουργιών και του πληροφοριακού συστήματος των νέων ΟΤΑ
- την εκπόνηση των αναγκαίων ερευνών και μελετών.

**Μέτρο 2.:** *Προμήθεια και εγκατάσταση εξοπλισμού πληροφορικής*

Το Μέτρο περιλαμβάνει την προμήθεια και εγκατάσταση του απαραίτητου εξοπλισμού πληροφορικής (H/W & S/W)

**Μέτρο 3.: Κατάρτιση του προσωπικού**

Το μέτρο περιλαμβάνει προγράμματα κατάρτισης, σε πρώτη φάση των μελών των Επιτροπών Νομών και στη συνέχεια του προσωπικού των νέων Δήμων (υπηρετούντων και νεοπροσλαμβανόμενων) καθώς και προγράμματα ευαισθητοποίησης και ενημέρωσης των αιρετών.

**Μέτρο 4.: Υποστήριξη της εφαρμογής του Υποπρογράμματος**

Το μέτρο περιλαμβάνει :

- τη συλλογική συμβουλευτική υποστήριξη των νέων Δήμων για την οργάνωση και εκσυγχρονισμό των υπηρεσιών τους και την ανάπτυξη του ανθρώπινου δυναμικού τους.
- ενέργειες διοικητικής, τεχνικής και επιστημονικής υποστήριξης του προγράμματος «ΙΩΑΝΝΗΣ ΚΑΠΟΔΙΣΤΡΙΑΣ» που είναι αναγκαίες για την επιτυχή εφαρμογή του Υποπρογράμματος 6.

**Φορέας προγραμματισμού και χρηματοδότησης: Υπ. Εσ.Δ.Δ.&Α.**

**Προϋπολογισμός: 2.000.000.000 δρχ. από το Πρόγραμμα «ΚΛΕΙΣΘΕΝΗΣ»**

## **ΥΠΟΠΡΟΓΡΑΜΜΑ 7<sup>ο</sup>:**

### **ΕΝΗΜΕΡΩΣΗ - ΔΗΜΟΣΙΟΤΗΤΑ**

Οι στόχοι του Υποπρογράμματος υπηρετούν τους πολιτικούς και τους επιχειρησιακούς στόχους του Προγράμματος «ΙΩΑΝΝΗΣ ΚΑΠΟΔΙΣΤΡΙΑΣ» με μέτρα και ενέργειες μίας συγκροτημένης επικοινωνιακής πολιτικής.

Συνοπτικά, τα μέτρα και οι ενέργειες αυτές εξασφαλίζουν την κατάλληλη ενημέρωση, διαμορφώνουν τα απαραίτητα "μηνύματα" δημοσιότητας και δημιουργούν τις προϋποθέσεις ενός αποδοτικού δημοκρατικού διαλόγου, που θα αναδείξουν την σκοπιμότητα και την εφικτότητα του Προγράμματος, θα διασφαλίσουν την ευρύτερη δυνατή

πολιτική και κοινωνική συναίνεση και θα διευκολύνουν την επιχειρησιακή αποτελεσματικότητά του.

1. Τα μέτρα και οι ενέργειες ενημέρωσης / δημοσιότητας απευθύνονται:

- α. Στους αιρετούς και το προσωπικό των ΟΤΑ ώστε να συμβάλλουν στην εξειδίκευσή του κατά Νομό και να συμμετάσχουν ενεργά στην εφαρμογή του.
- β. Στην πολιτική ηγεσία και τα αρμόδια στελέχη της κεντρικής και περιφερειακής Διοίκησης ώστε να αξιοποιήσουν τις δημόσιες πολιτικές, τα χρηματοδοτικά προγράμματα και άλλα μέσα που έχουν στη διάθεσή τους για την επιτυχή εφαρμογή του Προγράμματος.
- γ. Στα κόμματα και τους κοινωνικούς φορείς ώστε να συμβάλλουν θετικά στο δημοκρατικό διάλογο και να εξασφαλιστεί η συναίνεση και υποστήριξή τους
- δ. Στα μαζικά μέσα ενημέρωσης, για να ενημερωθεί και ευαισθητοποιηθεί η κοινή γνώμη και ειδικότερα όσοι διατηρούν δεσμούς με τους τόπους καταγωγής τους, ώστε να εξασφαλιστεί η ευρύτερη δυνατή πολιτική και κοινωνική συναίνεση.

2. Τα μέτρα και οι ενέργειες αυτές έχουν το ακόλουθο περιεχόμενο:

- ⇒ Καταδεικνύουν την σκοπιμότητα του Προγράμματος
- ⇒ Αναλύουν το περιεχόμενο του Προγράμματος
- ⇒ Αναδεικνύουν τον καινοτομικό χαρακτήρα του
- ⇒ Τονίζουν τα δημοκρατικά χαρακτηριστικά των επιλογών του Προγράμματος
- ⇒ Υπογραμμίζουν τις διαχρονικές προγραμματικές δεσμεύσεις της Πολιτείας για την υποστήριξη της εφαρμογής του νέου Θεσμού.

## **II. Όργανα και Επιχειρησιακό Σχέδιο του Προγράμματος**

---

### **1. Όργανα του Προγράμματος**

Ως όργανα διοίκησης και παρακολούθησης της εφαρμογής του Προγράμματος προτείνονται τα ακόλουθα:

Σε κεντρικό επίπεδο η *Επιτροπή Διοίκησης του Προγράμματος* που αποτελείται από:

*έξι (6) μέλη που ορίζονται από τον Υπουργό ΕΣ.Δ.Δ.&Α., ένα (1) εκπρόσωπο του ΥΠ.ΕΘ.Ο., ένα (1) εκπρόσωπο του Υ.ΠΕ.ΧΩ.ΔΕ και δύο (2) εκπροσώπους της Κ.Ε.Δ.Κ.Ε. από τους οποίους ο ένας εκπροσωπεί απαραίτητως τις Κοινότητες.* Πρόεδρος της Επιτροπής είναι ο αρμόδιος Υφυπουργός ΕΣ.Δ.Δ.Α. Με την Επιτροπή συνδέονται οι Ομάδες Εργασίας που αποτελούνται από υπηρεσιακούς παράγοντες του ΥΠ.ΕΣ.Δ.Δ.&Α. και άλλων αρμόδιων Υπουργείων και Εμπειρογνώμονες. Η Επιτροπή υποστηρίζεται διοικητικά από την Ομάδα Εργασίας Δ' (των Υποπρογράμματος 4 και 5). Επίσης, υποστηρίζεται από Επιστημονικές Ομάδες Υποστήριξης για την εκπόνηση των αναγκαίων υποστηρικτικών ερευνών και μελετών (Μέτρο 6.1.).

Σε επίπεδο νομού συγκροτείται Επιτροπή Νομού για την Υποστήριξη του Προγράμματος με επικεφαλής εκπρόσωπο του ΥΠ.ΕΣ.Δ.Δ.&Α., αποτελούμενη από δύο στελέχη της Περιφερειακής Διοίκησης και δύο εκπροσώπους της ΤΕΔΚ. Υποστηρίζεται διοικητικά από το αρμόδιο

τμήμα της Περιφερειακής Διοίκησης. Οι Επιτροπές Νομού συντονίζονται από την Επιτροπή Διοίκησης του Προγράμματος.

Με απόφαση του Υπουργού ΕΣ.Δ.Δ.Α. μετά από πρόταση της Επιτροπής Διοίκησης συγκροτείται σε επίπεδο Περιφέρειας Ομάδα Υποστήριξης, Ενημέρωσης και Προβολής του Προγράμματος υπό την Προεδρία του οικείου Γενικού Γραμματέα της Περιφέρειας. Οι Περιφερειακές Ομάδες Υποστήριξης υποβοηθούν την Επιτροπή και την Ομάδα Ε' (Ενημέρωσης και Προβολής) στον συντονισμό της εφαρμογής και την προβολή του Προγράμματος.

Οι λεπτομέρειες της οργάνωσης και λειτουργίας του Συστήματος Διοίκησης του Προγράμματος ρυθμίζονται με Κανονισμό Διοίκησης που θεσπίζεται με απόφαση του Υπουργού ΕΣ.Δ.Δ.Α. μετά από πρόταση της Επιτροπής Διοίκησης, εντός 20 ημερών από την συγκρότηση της Επιτροπής.

## **2. Αρμοδιότητες των Οργάνων Διοίκησης του Προγράμματος**

- **Επιτροπή Διοίκησης Προγράμματος:** Εγκρίνει την εξειδίκευση των Μέτρων, παρακολουθεί την εφαρμογή του Προγράμματος, συντονίζει τις Ομάδες Εργασίας τις Ομάδες Επιστημονικής Υποστήριξης, τις Επιτροπές Νομού για την Υποστήριξη του Προγράμματος και τις Περιφερειακές Ομάδες Υποστήριξης Ενημέρωσης και Προβολής, ενημερώνει την πολιτική ηγεσία του ΥΠ.ΕΣ.Δ.Δ.Α, συνεργάζεται με την Επιτροπή του Προγράμματος «ΚΛΕΙΣΘΕΝΗΣ».
- **Ομάδα Εργασίας Α' - Νομοπαρασκευαστικό έργο.** Υλοποίηση των μέτρων 1.1., 1.2, 1.3, 4.1, νομοπαρασκευαστική υποστήριξη του συνολικού Προγράμματος και ειδικότερα των μέτρων 4.2 και 4.3.
- **Ομάδα Εργασίας Β' - Χωροταξικός Σχεδιασμός.** Υλοποίηση των Μέτρων 2.1.2.2..2.3.

- **Ομάδα Εργασίας Γ' - Τοπικές Δημόσιες Επενδύσεις.** Εξειδίκευση Υποπρογράμματος 3 (Μέτρα 3.1, 3.2, 3.3, 3.4, 3.5, 3.6), επιστημονική υποστήριξη και παρακολούθηση της εφαρμογής του.
- **Ομάδα Εργασίας Δ' - Διοικητική Υποστήριξη.** Εξειδίκευση και παρακολούθηση εφαρμογής του Υποπρογράμματος 4 (Μέτρα 4.1.4.2 και 4.3) και Υποπρογράμματος 5. Διοικητική υποστήριξη του συνολικού Προγράμματος.
- **Ομάδα Εργασίας Ε' - Ενημέρωση και Προβολή.** Εξειδίκευση του Υποπρογράμματος 7 και παρακολούθηση της εφαρμογής του. Συνεργάζεται και με τις Περιφερειακές Ομάδες Υποστήριξης Ενημέρωσης και Προβολής.

Το Υποπρόγραμμα 6 υλοποιείται από την Επιτροπή Διοίκησης των Μέτρων 2.4 και 1.3 του Προγράμματος «ΚΛΕΙΣΘΕΝΗΣ» με βάση τις σχετικές προτάσεις της Επιτροπής Διοίκησης του Προγράμματος.

### **3. Επιχειρησιακό Σχέδιο του Προγράμματος «ΙΩΑΝΝΗΣ ΚΑΠΟΔΙΣΤΡΙΑΣ»**

Ως πρώτο βήμα προτείνεται η εκπόνηση ενός επιχειρησιακού σχεδίου (Business Plan) για την τετραετία 1997 - 2001, το οποίο θα περιλαμβάνει αναλυτικά τις προτεινόμενες ρυθμίσεις και τα Υποπρογράμματα με το χρονοδιάγραμμα και το κόστος εφαρμογής τους.





**ΠΟΡΟΙ ΧΡΗΜΑΤΟΔΟΤΗΣΗΣ του ΠΡΟΓΡΑΜΜΑΤΟΣ**

ΥΠΟΠΡΟΓΡΑΜΜΑΤΑ ΜΕΤΡΑ-ΕΡΓΑ / ΕΝΕΡΓΕΙΕΣ	ΑΡΜΟΔΙΟΣ ΦΟΡΕΑΣ	ΠΡΟΫΠΟΛΟΓΙΣΜΟΣ ΠΡΟΓΡΑΜΜΑΤΟΣ (σε εκατ. δ.ρ.χ.)						ΣΥΝΟΛΟ	ΠΗΓΕΣ ΧΡΗΜΑΤΟΔΟΤΗΣΗΣ
		1997	1998	1999	2000	2001			
<b>ΥΠΟΠΡΟΓΡΑΜΜΑ 1<sup>ο</sup>: ΝΟΜΟΘΕΤΙΚΕΣ ΕΡΓΕΣ</b>									
Μέτρο 1: Νομοθετικά Έργα Πλαισίου Συνεννόησης	ΥΠ.ΕΣ.Α.Α.&Α.								Προϋκ. ΥΠ.ΕΣ.Α.Α.&Α.
Μέτρο 2: Βελτίωση Δημοτικού και Κοινοτικού Κώδικα	ΥΠ.ΕΣ.Α.Α.&Α.								Προϋκ. ΥΠ.ΕΣ.Α.Α.&Α.
<b>ΥΠΟΠΡΟΓΡΑΜΜΑ 2<sup>ο</sup>: ΧΩΡΟΤΑΞΙΑΚΟΣ ΣΧΕΔΙΑΣΜΟΣ Ο.Τ.Α.</b>									
Μέτρο 1: Προσαρμοστική Χωροταξ. Σχεδιασμός	ΥΠ.ΕΣ.Α.Α.&Α. - ΥΠ.Ε.ΧΩ.Δ.Ε.								Προϋκ. ΥΠ.ΕΣ.Α.Α.&Α. - ΥΠ.Ε.ΧΩ.Δ.Ε.
Μέτρο 2: Επεξεργασία στο Πεδίο Εφαρμογής	ΥΠ.ΕΣ.Α.Α.&Α. - ΥΠ.Ε.ΧΩ.Δ.Ε.								Προϋκ. ΥΠ.ΕΣ.Α.Α.&Α. - ΥΠ.Ε.ΧΩ.Δ.Ε.
Μέτρο 3: Γενική Επεξεργασία Αποφάσεων	ΥΠ.ΕΣ.Α.Α.&Α. - ΥΠ.Ε.ΧΩ.Δ.Ε.								Προϋκ. ΥΠ.ΕΣ.Α.Α.&Α. - ΥΠ.Ε.ΧΩ.Δ.Ε.
<b>ΥΠΟΠΡΟΓΡΑΜΜΑ 3<sup>ο</sup>: ΤΟΠΙΚΕΣ ΔΗΜ. ΕΠΕΝΔΥΣΕΙΣ</b>									
Μέτρο 1: Δομ. Υποδομή και Τεχν. Εξοπλισμός	ΥΠ.ΕΣ.Α.Α.&Α.								Προϋκ. & Π.Α.Ε. ΥΠ.ΕΣ.Α.Α.&Α.
Μέτρο 2: Δομικόν Έργα Υποδομής & Περιβάλλοντος	ΥΠ.Ε.ΧΩ.Δ.Ε.								Προϋκ. & Π.Α.Ε. ΥΠ.Ε.ΧΩ.Δ.Ε.
Μέτρο 3: Βελτίωση Εκπαιδευτικής Υποδομής	ΥΠ.Ε.Π.Θ.								Προϋκ. & Π.Α.Ε. ΥΠ.Ε.Π.Θ.
Μέτρο 4: Κοινων. Εξοπλισμός, Υπερήχη. Σημεία	ΥΠ.ΥΓ. - ΠΡΟΝΟΙΑΣ								Προϋκ. & Π.Α.Ε. ΥΠ.ΥΓ. - ΠΡΟΝΟΙΑΣ
Μέτρο 5: Πολιτιστική και Αθλητική υποδομή	ΥΠ.ΠΟ. & Γ.Γ.Α.								Προϋκ. & Π.Α.Ε. ΥΠ.ΠΟ. & Γ.Γ.Α.
Μέτρο 6: Ανάπτυξη Οικονομικής Δραστηριότητας & Ανθρώπινου Δυναμικού	ΥΠ.ΕΘ.Ο. - ΥΠ.ΑΝΑΠ. - ΥΠ.ΓΕΩΡΓ. - ΥΠ.ΕΡΓΑΣΙΑΣ								Προϋκ. & Π.Α.Ε. ΥΠ.ΕΘ.Ο. - ΥΠ.ΑΝΑΠΤΥΞΗΣ - ΥΠ.ΓΕΩΡΓΙΑΣ - ΥΠ.ΕΡΓΑΣΙΑΣ
<b>ΥΠΟΠΡΟΓΡΑΜΜΑ 4<sup>ο</sup>: ΣΤΕΛΕΧΩΣΗ ΝΕΩΝ Ο.Τ.Α.</b>									
Μέτρο 1: Ρυθμίσεις Υπαρτούντος Προσωπικού	ΥΠ.ΕΣ.Α.Α.&Α.								Προϋκ. ΥΠ.ΕΣ.Α.Α.&Α.
Μέτρο 2: Αποσπώσεις και Μετατάξεις Προσωπικού	ΥΠ.ΕΣ.Α.Α.&Α.								Προϋκ. ΥΠ.ΕΣ.Α.Α.&Α.
Μέτρο 3: Πρόσληψη Επιστημονικού Προσωπικού	ΥΠ.ΕΣ.Α.Α.&Α.								Προϋκ. ΥΠ.ΕΣ.Α.Α.&Α.
<b>ΥΠΟΠΡΟΓΡΑΜΜΑ 5<sup>ο</sup>: ΚΑΛΥΨΗ ΔΕΙΤΟΥΡΓΙΚΩΝ ΔΑΠΑΝΩΝ</b>									
	ΥΠ.ΕΣ.Α.Α.&Α.								Προϋκ. ΥΠ.ΕΣ.Α.Α.&Α. (Κ.Α.Π)
<b>ΥΠΟΠΡΟΓΡΑΜΜΑ 6<sup>ο</sup>: ΟΡΓΑΝΩΣΗ ΥΠΗΡΕΣΙΩΝ - ΑΝΑΠΤΥΞΗ ΑΝΘΡΩΠΙΝΟΥ ΕΞΟΠΛΙΣΜΟΥ</b>									
Μέτρο 1: Προδιαγραφές, Πρότυπα, Μελέτες	ΥΠ.ΕΣ.Α.Α.&Α.	75	50	25			-	150	Π.Α.Ε. ΥΠ.ΕΣ.Α.Α.&Α. (ΚΑΕΣΘΕΝΗΣ)
Μέτρο 2: Προμήθειες - Εγκρίσεις/αποδοχή Εξοπλ. Πληροφορικής	ΥΠ.ΕΣ.Α.Α.&Α.			600	100		-	700	Π.Α.Ε. ΥΠ.ΕΣ.Α.Α.&Α. (ΚΑΕΣΘΕΝΗΣ)
Μέτρο 3: Εκπαίδευση του Προσωπικού	ΥΠ.ΕΣ.Α.Α.&Α.	80	450	450	20		-	1.000	Π.Α.Ε. ΥΠ.ΕΣ.Α.Α.&Α. (ΚΑΕΣΘΕΝΗΣ)
Μέτρο 4: Υπαπτερή/η Εφαρμογής Υποπρογράμματος	ΥΠ.ΕΣ.Α.Α.&Α.	50	50	25	25		-	150	Π.Α.Ε. ΥΠ.ΕΣ.Α.Α.&Α. (ΚΑΕΣΘΕΝΗΣ)
<b>ΥΠΟΠΡΟΓΡΑΜΜΑ 7<sup>ο</sup>: ΕΝΗΜΕΡΩΣΗ - ΔΗΜΟΣΙΟΤΗΤΑ</b>									
α) Σχεδιασμός Υποπρογράμματος	ΥΠ.ΕΣ.Α.Α.&Α.								Προϋκ. & Π.Α.Ε. ΥΠ.ΕΣ.Α.Α.&Α.
β) Εφαρμογή	ΥΠ.ΕΣ.Α.Α.&Α.								Προϋκ. & Π.Α.Ε. ΥΠ.ΕΣ.Α.Α.&Α.

-254-

**ΠΟΡΟΙ ΤΟΥ ΥΠ.ΕΣ.Δ.Δ.&Α.  
ΓΙΑ ΤΗ ΧΡΗΜΑΤΟΔΟΤΗΣΗ ΤΟΥ ΠΡΟΓΡΑΜΜΑΤΟΣ**  
(σε εκατομ. δραχμές)

ΠΗΓΗ ΧΡΗΜΑΤΟΔΟΤΗΣΗΣ	1998	1999	2000	2001
Κεντρικοί Αυτοτελείς Πόροι (Κ.Α.Π.)	24.040	27.600	31.740	36.500
Σ.Α.Τ.Α.	23.800	27.300	31.500	36.200
ΑΤΟΚΑ ΔΑΝΕΙΑ	6.050	6.650	7.320	8.050
<b>ΣΥΝΟΛΟ</b>	<b>53.890</b>	<b>61.550</b>	<b>70.560</b>	<b>80.750</b>
<b>ΟΛΙΚΟ ΣΥΝΟΛΟ 1997-2001</b>				<b>266.750</b>

Οι προϋπολογιζόμενοι πόροι του Υπουργείου Εσωτερικών, Δημόσιας Διοίκησης και Αποκέντρωσης για την τετραετία 1998 - 2001 που θα διατεθούν για την εφαρμογή του Προγράμματος «ΙΩΑΝΝΗΣ ΚΑΠΟΔΙΣΤΡΙΑΣ» και ειδικότερα για την υλοποίηση της ΑΝΑΣΥΓΚΡΟΤΗΣΗΣ ΤΗΣ ΠΡΩΤΟΒΑΘΜΙΑΣ ΤΟΠΙΚΗΣ ΑΥΤΟΔΙΟΙΚΗΣΗΣ και την υποστήριξη των ΝΕΩΝ ΟΤΑ, προέρχονται κατεξοχήν από τρεις πηγές:

- α. Τους Κεντρικούς Αυτοτελείς Πόρους (Κ.Α.Π.)
- β. Την Συλλογική Απόφαση Τοπικής Αυτοδιοίκησης (Σ.Α.Τ.Α.)
- γ. Το κονδύλι που διατίθεται για την παροχή ατόκων δανείων στους ΟΤΑ.

Το ποσόν που θα διατεθεί από τους Κ.Α.Π. αντιστοιχεί στα δύο τρίτα (2/3) της αναμενόμενης ετήσιας αύξησης των πόρων αυτών η οποία κυμαίνεται στο 15<sup>ο</sup> του ετήσιου συνολικού ποσού τους.

Το ποσόν που θα διατεθεί από την Σ.Α.Τ.Α. είναι ίσο με το 20<sup>ο</sup> του ετήσιου συνολικού ποσού. Το διατιθέμενο ποσόν της Σ.Α.Τ.Α. προέρχεται από τα 2/3 της αναμενόμενης ετήσιας αύξησης του συνολικού ποσού και από το 10<sup>ο</sup> της Σ.Α.Τ.Α. που σήμερα διανέμεται στα Συμβούλια Περιοχής.

Το κονδύλι των Ατόκων Δανείων υπολογίζεται με βάση την αναμενόμενη ετήσια αύξηση του ποσού που έως τώρα διένειμε το ΥΠ.ΕΣ.Δ.Δ.&Α. με την μορφή ατόκων δανείων στους ΟΤΑ. Με το ποσά από το εν λόγω κονδύλι χρηματοδοτούνται κυρίως οι μικροί ΟΤΑ για την κάλυψη των αναγκών τους.

Τώρα, στο πλαίσιο της Ανασυγκρότησης των Πρωτοβάθμιων ΟΤΑ, επιδιώκεται η αποδοτική αξιοποίηση αυτού του πόρου για την εφαρμογή του Προγράμματος «ΙΩΑΝΝΗΣ ΚΑΠΟΔΙΣΤΡΙΑΣ».

Τέλος πρέπει να επισημανθεί ότι εκτός από τα προαναφερόμενα ποσά το ΥΠ.ΕΣ.Δ.Δ.Α διαθέτει στους ΟΤΑ πρώτου βαθμού το σύνολο του υπολοίπου ποσού των Κ.Α.Π. και της Σ.Α.Τ.Α. έτσι ώστε οι ΟΤΑ τόσο το 1998 όσο και από το 1999 και μετά (Νέοι ΟΤΑ) να διαθέτουν αποπληθωρισμένους τους πόρους που διατίθενται σήμερα από το Υπουργείο.

Οι πόροι που προϋπολογίζονται για να διατεθούν στην εφαρμογή του Προγράμματος, δηλαδή το ποσόν των 266.750.000.000 δρχ. αποτελεί επιπλέον ενίσχυση των νέων Ο.Τ.Α., η οποία πάντως θα επικεντρωθεί αποκλειστικά και μόνο στους σκοπούς και θα διατεθεί σύμφωνα με τα κριτήρια και τις διαδικασίες του Προγράμματος.

# ΠΑΡΑΡΤΗΜΑ

## ΠΙΝΑΚΕΣ

ΣΥΝΕΝΩΣΕΙΣ ΣΥΜΦΩΝΑ ΜΕ ΤΟ ν. 1416/84 (1984 - 1996)

ΟΝΟΜΑ ΝΕΟΥ ΔΗΜΟΥ	ΟΤΑ που ΣΥΝΕΝΩΘΗΚΑΝ	ΠΛΗΘΥ-ΣΜΟΣ	ΝΟΜΟΣ	ΑΡΙΘΜ Π.Δ	ΦΕΚ (Α)
ΝΕΑΠΟΛΗΣ	ΕΛΑΙΟΦΥΤΟΥ	4369	ΑΙΤ/ΝΙΑΣ	407	142/84
	Μ.ΧΩΡΑΣ				
	ΝΕΑΠΟΛΗΣ				
ΕΛΑΤΕΙΑΣ	ΕΛΑΤΕΙΑΣ	2933	ΦΘΙΩΤΙΔΟΣ	248	95/85
	ΛΕΥΚΟΧΩΡΙΟΥ				
Ν.ΚΥΔΩΝΙΑΣ	ΓΑΛΑΤΑ	4026	ΧΑΝΙΩΝ	378	135/85
	ΔΑΡΑΤΣΟΥ				
	ΣΤΑΛΟΥ				
ΑΚΡΑΤΑΣ	ΑΚΡΑΤΑΣ	3059	ΑΧΑΪΑΣ	261	99/85
	ΣΥΛΙΒΑΙΝΙΩΤΙΚΩΝ				
	ΚΡΑΘΙΟΥ				
	ΠΟΡΟΒΙΤΣΗΣ				
ΒΕΛΒΕΝΤΟΥ	ΒΕΛΒΕΝΤΟΥ	3722	ΚΟΖΑΝΗΣ	476	169/85
	ΑΓ.ΚΥΡΙΑΚΗΣ				
ΜΗΛΟΥ	ΜΗΛΟΥ	3222	ΚΥΚΛΑΔΩΝ	573	203/85
	ΤΡΙΟΒΑΣΑΛΟΥ				
	ΠΕΡΑΝ ΤΡΙΟΒ.				
	ΤΡΥΠΗΤΗΣ				
ΓΟΥΜΕΝΙΣΣΑΣ	ΓΟΥΜΕΝΙΣΣΗΣ	4539	ΚΙΛΚΙΣ	89	33/86
	ΠΕΝΤΑΛΟΦΟΥ				
ΛΕΥΚΙΜΜΑΙΩΝ	ΛΕΥΚΙΜΗΣ	4257	ΚΕΡΚΥΡΑΣ	77	29/86
	ΑΝΩ ΛΕΥΚΙΜΗ				
ΠΟΛΥΚΑΣΤΡΟΥ	ΛΙΜΝΟΤΟΠΟΥ	5750	ΚΙΛΚΙΣ	265	123/86
	ΠΟΛΥΚΑΣΤΡΟΥ				
ΤΥΧΕΡΟΥ	ΦΥΛΑΚΤΟΥ	2490	ΕΒΡΟΥ	263	123/86
	ΤΥΧΕΡΟΥ				
ΝΕΑΠΟΛΕΩΣ	ΑΗΔΟΝΟΧΩΡΙ	2760	ΚΟΖΑΝΗΣ	253	120/86
	ΝΕΑΠΟΛΕΩΣ				
	ΠΕΠΟΝΙΑΣ				

ΟΝΟΜΑ ΝΕΟΥ ΔΗΜΟΥ	ΟΤΑ που ΣΥΝΕΝΩΘΗΚΑΝ	ΠΛΗΘΥ- ΣΜΟΣ	ΝΟΜΟΣ	ΑΡΙΘΜ Π.Δ	ΦΕΚ (Α)
	ΠΕΡΙΣΤΕΡΑΣ				
	ΠΥΛΩΡΙΟΥ				
	ΧΕΙΜΕΡΙΝΟΥ				
ΤΣΟΤΙΛΙΟΥ	ΑΝΘΟΥΣΗΣ	2234	ΚΟΖΑΝΗΣ	268	123/86
	ΑΝΘΟΧΩΡΙΟΥ				
	ΒΟΥΧΩΡΙΝΑΣ				
	ΒΡΟΝΤΗΣ				
	ΛΟΥΚΟΜΙΟΥ				
	ΟΜΑΛΗΣ				
	ΣΤΑΥΡΟΔΡΟΜΙΟΥ				
	ΤΣΟΤΙΛΙΟΥ				
ΚΑΤΟΥΝΑΣ	ΚΑΤΟΥΝΑΣ	2763	ΑΙΤΝΙΑΣ	267	123/86
	ΑΧΥΡΩΝ				
ΦΕΡΩΝ	ΦΕΡΩΝ	7015	ΕΒΡΟΥ	260	123/86
	ΚΑΒΗΣΟΥ				
	ΔΟΡΙΣΚΟΥ				
	ΑΡΔΑΝΙΟΥ				
ΕΙΡΗΝΟΥΠΟΛΗΣ	ΑΓΓΕΛΟΧΩΡΙΟΥ	4153	ΗΜΑΘΙΑΣ	259	123/86
	ΖΕΡΒΟΧΩΡΙΟΥ				
	ΠΟΛΥΠΛΑΤΑΝΟΥ				
ΜΑΛΙΩΝ	ΜΑΛΙΩΝ	2685	ΗΡΑΚΛΕΙΟΥ	261	123/86
	ΚΡΑΣΙΟΥ				
ΕΛΑΤΕΙΑΣ	δ. ΕΛΑΤΕΙΑΣ	2933	ΦΘΙΩΤΙΔΟΣ	303	135/86
	ΠΑΝΑΓΠΤΣΑΣ				
ΙΩΝΙΑΣ	ΔΙΑΒΑΤΩΝ	2933	ΘΕΣΣΑΛΙΑΣ	112	65/87
	Ν.ΜΑΓΝΗΣΙΑΣ				
ΦΙΛΟΘΕΗΣ	ΚΑΛΑΜΙΑΣ	2494	ΑΡΤΗΣ	83	64/94
	ΧΑΛΚΙΑΔΩΝ				
ΜΟΙΡΩΝ	δ. ΜΟΙΡΩΝ	5623	ΗΡΑΚΛΕΙΟΥ	72	56/94
	ΓΑΛΙΑΣ				
ΣΕΡΒΙΩΝ	δ. ΣΕΡΒΙΩΝ	4127	ΚΟΖΑΝΗΣ	74	56/94
	ΚΑΣΤΑΝΙΑΣ				
ΝΑΥΠΛΙΕΩΝ	δ. ΝΑΥΠΛΙΕΩΝ	13625	ΑΡΓΟΛΙΔΟΣ	64	52/94
	ΑΡΙΑΣ				
ΑΡΚΑΛΟΧΩΡΙΟΥ	ΑΡΚΑΛΟΧΩΡΙΟΥ	3943	ΗΡΑΚΛΕΙΟΥ	67	53/94
	ΠΑΤΣΙΔΕΡΟΥ				
ΒΕΛΒΕΝΤΟΥ	δ. ΒΕΛΒΕΝΤΟΥ	3722	ΚΟΖΑΝΗΣ	125	92/94
	ΠΟΛΥΦΥΤΟΥ				
ΚΕΚΡΟΠΙΑΣ	ΠΑΛΑΙΡΟΥ	2689	ΑΙΤΩΛΩΝΙΑΣ	127	92/94
	ΠΟΓΩΝΙΑΣ				
ΠΑΛΑΜΑ	δ. ΠΑΛΑΜΑ	6244	ΚΑΡΔΙΤΣΑΣ	162	105/94
	ΚΑΛΥΒΑΚΙΩΝ				

ΟΝΟΜΑ ΝΕΟΥ ΔΗΜΟΥ	ΟΤΑ που ΣΥΝΕΝΩΘΗΚΑΝ	ΠΛΗΘΥ- ΣΜΟΣ	ΝΟΜΟΣ	ΑΡΙΘΜ Π.Δ	ΦΕΚ (Α)
ΚΑΛΛΙΚΡΑΤΕΙΑΣ	ΑΓΙΟΥ ΠΑΥΛΟΥ	5485	ΧΑΛΚΙΔΙΚΗΣ	179	114.94
	Ν.ΚΑΛΛΙΚΡΑΤΕΙΑΣ				
ΝΕΑΠΟΛΗΣ	δ. ΝΕΑΠΟΛΗΣ	2760	ΚΟΖΑΝΗΣ	193	127.94
	ΒΕΛΑΝΙΔΙΑΣ				
ΘΙΝΑΛΙΟΥ	δ. ΘΙΝΑΛΙΟΥ	4619	ΚΕΡΚΥΡΑΣ	245	136.94
	ΝΥΜΦΩΝ				
Ν.ΜΗΧΑΝΙΩΝΑΣ	Ν.ΜΗΧΑΝΙΩΝΑΣ	6597	ΘΕΣ/ΝΙΚΗΣ	263	144.94
	Ν.ΚΕΡΑΣΙΑΣ				
ΗΡΑΚΛΕΙΟΥ	δ. ΗΡΑΚΛΕΙΟΥ	116731	ΗΡΑΚΛΕΙΟΥ	237	135.94
	ΒΑΣΙΛΕΙΩΝ				
ΜΕΛΙΚΗΣ	ΜΕΛΙΚΗΣ	4239	ΗΜΑΘΙΑΣ	221	133.94
	ΝΕΟΚΑΣΤΡΟΥ				
ΓΑΖΙΟΥ	ΓΑΖΙΟΥ	6009	ΗΡΑΚΛΕΙΟΥ	269	144.94
	ΚΑΛΕΣΙΩΝ				
ΚΑΤΩ ΤΙΘΟΡΕΑΣ	ΑΓ.ΠΑΡΑΣΚΕΥΗΣ	3081	ΦΘΙΩΤΙΔΟΣ	251	136.94
	ΚΑΤΩ ΤΙΘΟΡΕΑΣ				
ΘΕΡΜΟΥ	δ. ΘΕΡΜΟΥ	2448	ΑΙΤΩΛΝΙΑΣ	264	144.94
	ΧΡΥΣΟΒΙΤΣΑΣ				
ΚΑΣΤΕΛΛΙΟΥ	ΚΑΣΤΕΛΛΙΟΥ	2639	ΗΡΑΚΛΕΙΟΥ	272	144.94
	ΚΑΡΟΥΖΑΝΩΝ				
	ΔΙΔΙΑΝΟΥ				
	ΠΟΛΥΘΕΑΣ				
	ΓΕΡΑΚΙΟΥ				
ΔΟΜΟΚΟΥ	δ. ΔΟΜΟΚΟΥ	2030	ΦΘΙΩΤΙΔΟΣ	242	136.94
	ΓΕΡΑΚΙΟΥ				
ΠΛΑΤΥΚΑΜΠΟΥ	ΠΛΑΤΥΚΑΜΠΟΥ	2525	ΛΑΡΙΣΗΣ	258	136.94
	ΓΑΛΗΝΗΣ				
ΝΕΑΠΟΛΕΩΣ-ΒΟΙΩΝ	ΝΕΑΠΟΛΕΩΣ	2606	ΛΑΚΩΝΙΑΣ	244	136.94
	ΦΑΡΑΚΛΟΥ				
ΒΕΛΟΥΣ-ΝΕΡΑΝΤΖΗΣ	ΒΕΛΟΥΣ	3773	ΚΟΡΙΝΘΙΑΣ	253	136.94
	ΝΕΡΑΝΤΖΗΣ				
ΘΕΣΤΙΕΩΝ	ΚΑΙΝΟΥΡΓΙΟΥ	3321	ΑΙΤΩΛΝΙΑΣ	265	144.94
	ΠΡΟΣΗΛΙΩΝ				
ΚΟΖΑΝΗΣ	δ. ΚΟΖΑΝΗΣ	32514	ΚΟΖΑΝΗΣ	266	144.94
	ΑΡΓΙΛΟΥ				
	Ν.ΝΙΚΟΠΟΛΗΣ				
ΑΧΙΛΛΕΙΩΝ	ΑΓ.ΠΡΟΚΟΠΙΟΥ	3052	ΚΕΡΚΥΡΑΣ	338	180.95
	ΓΑΣΤΟΥΡΙΟΥ				
	ΚΥΝΟΠΙΑΣΤΩΝ				
ΡΟΔΟΛΙΒΟΥΣ	ΡΟΔΟΛΙΒΟΥΣ	3181	ΣΕΡΡΩΝ	215	167.96

ΟΝΟΜΑ ΝΕΟΥ ΔΗΜΟΥ	ΟΤΑ που ΣΥΝΕΝΩΘΗΚΑΝ	ΠΛΗΘΥ- ΣΜΟΣ	ΝΟΜΟΣ	ΑΡΙΘΜ Π.Δ	ΦΕΚ (Α)
	ΔΟΜΙΡΟΥ				
ΑΝΑΤ.ΦΑΛΛΙΣΙΑΣ	δ. ΑΝ.ΦΑΛΛΙΣΙΑΣ	764	ΑΡΚΑΔΙΑΣ	295	204/96
	ΠΕΤΡΙΝΑΣ				
ΜΩΛΟΥ	ΜΩΛΟΥ	3170	ΦΘΙΩΤΙΔΟΣ	294	203/96
	ΑΓ.ΧΑΡΑΛΑΜΠΟΥΣ				
ΕΡΙΝΕΟΥ	ΖΗΡΙΑΣ	2858	ΑΧΑΪΑΣ	396	267/96
	ΚΑΜΑΡΩΝ				
	ΝΕΟΥ ΕΡΙΝΕΟΥ				
ΝΕΜΕΑΣ	ΚΟΥΤΣΙΟΥ	4217	ΚΟΡΙΝΘΙΑΣ	378	249/96
	ΝΕΜΕΑΣ				



## ΣΥΝΕΝΩΣΕΙΣ ΣΥΜΦΩΝΑ ΜΕ ΤΟ ν. 1622/86 (1986 - 1996)

ΟΝΟΜΑ ΝΕΟΥ ΔΗΜΟΥ	ΟΤΑ ΠΟΥ ΣΥΝΕΝΩΘΗΚΑΝ	ΠΛΗΘΥ- ΣΜΟΣ	ΝΟΜΟΣ	ΑΡΙΘΜ Π.Δ	ΦΕΚ (Α)
ΜΙΔΕΑΣ	ΑΓ. ΤΡΙΑΔΟΣ	4573	ΑΡΓΟΛΙΔΟΣ	325	149/89
	ΑΡΓΟΛΙΚΟΥ				
	ΜΑΝΕΣΗ				
	ΜΙΔΕΑΣ				
	ΠΑΝΑΡΙΤΗ				
	ΠΟΥΛΛΑΚΙΔΑΣ				
ΠΟΛΥΜΥΛΟΥ	ΑΥΤΗΣ	849	ΚΟΖΑΝΗΣ	316	145/89
	ΠΟΛΥΜΥΛΟΥ				
ΣΚΥΔΡΑΣ	ΛΙΠΟΧΩΡΙΟΥ	9253	ΠΕΛΛΑΣ	315	145/89
	ΜΑΥΡΟΒΟΥΝΙΟΥ				
	ΝΕΑΣ ΖΩΗΣ				
	ΡΙΖΟΥ				
	ΣΕΒΑΣΤΙΑΝΩΝ				
	ΣΚΥΔΡΑΣ				
ΘΙΝΑΛΙΟΥ	ΑΓ. ΠΑΝΤΕΛΝΟΣ	4619	ΚΕΡΚΥΡΑΣ	415	178/89
	ΕΠΙΣΚΕΨΕΩΣ				
	ΛΑΥΚΙΟΥ				
	ΛΟΥΤΣΩΝ				
	ΠΕΡΙΘΕΙΑΣ				
	ΣΦΑΚΕΡΩΝ				
ΦΙΛΙΠΠΟΛΗΣ	ΑΓ. ΧΑΡΑΛΑΜΠΟΥΣ	937	ΚΟΖΑΝΗΣ	261	124/89
	ΒΟΣΚΟΧΩΡΙΟΥ				
	ΤΕΤΡΑΛΟΦΟΥ				
ΑΝΑΤ. ΦΑΛΛΙΣΙΑΣ	ΑΝΑΒΡΥΤΟΥ	647	ΑΡΚΑΔΙΑΣ	431	188/89
	ΑΝΕΜΟΔΟΥΡΙΟΥ				
	ΒΟΥΤΣΑΡΑ				
	ΓΡΑΙΚΟΥ				
	ΣΚΟΡΤΣΙΝΟΥ				
	ΡΟΥΤΣΙΟΥ				
ΠΥΛΛΗΝΗΣ	ΔΟΡΒΙΤΣΙΑΣ	884	ΑΙΤΩΛΝΙΑΣ	587	251/89
	ΜΗΛΕΑΣ				
	ΠΟΚΙΣΤΑΣ				
	ΣΙΜΟΥ				
	ΣΤΡΑΝΩΜΗΣ				
	ΦΑΜΙΛΙΑΣ				
ΝΕΩΝ ΜΑΛΩΝ	ΜΑΛΩΝ	929	ΛΑΣΙΘΙΟΥ	433	188/89
	ΜΕΤΑΞΟΧΩΡΙΟΥ				
	ΧΡΙΣΤΟΥ				
ΕΠΙΣΚΟΠΗΣ	ΑΡΧΟΝΤΙΚΗΣ	1533	ΡΕΘΥΜΝΗΣ	432	188/89

ΟΝΟΜΑ ΝΕΟΥ ΔΗΜΟΥ	ΟΤΑ ΠΟΥ ΣΥΝΕΝΩΘΗΚΑΝ	ΠΛΗΘΥ- ΣΜΟΣ	ΝΟΜΟΣ	ΑΡΙΘΜ Π.Δ	ΦΕΚ (Α)
	ΕΠΙΣΚΟΠΗΣ				
	ΚΑΡΩΤΗΣ				
	ΚΟΥΦΗΣ				
ΑΝΤΙΡΡΙΟΥ	ΑΝΤΙΡΡΙΟΥ	2531	ΑΙΤΩΛΝΙΑΣ	427	186/89
	ΜΑΚΥΝΕΙΑΣ				
	ΜΟΛΥΚΡΕΙΟΥ				
ΜΑΣΤΙΧΟΧΩΡΙΟΥ	ΑΡΜΟΛΙΩΝ	1593	ΧΙΟΥ	317	145/89
	ΚΑΛΑΜΩΤΗΣ				
	ΠΑΤΡΙΚΩΝ				
ΠΕΛΕΚΑΝΟΥ	ΒΟΘΙΑΝΩΝ	1155	ΧΑΝΙΩΝ	561	239/89
	ΒΟΥΤΑ				
	ΣΚΛΑΒΟΠΟΥΛΑΣ				
ΑΝΕΜΩΝΑ	ΕΞΩ ΔΙΔΥΜΑΣ	2719	ΧΙΟΥ	584	251/89
	ΘΟΛΟΠΟΤΑΜΙΟΥ				
	ΚΑΛΛΙΜΑΣΙΑΣ				
	ΚΑΤΑΡΡΑΚΤΟΥ				
	ΜΕΣΑ ΔΙΔΥΜΑΣ				
	ΜΥΡΜΗΓΚΟΥ				
ΙΩΝΙΑΣ	ΒΟΥΝΟΥ	2020	ΧΙΟΥ	585	251/89
	ΚΟΠΗΣ				
	ΝΕΝΗΤΩΝ				
	ΠΑΓΙΔΟΣ				
	ΦΛΑΤΣΙΩΝ				
ΙΩΛΚΟΥ	ΑΓ. ΟΝΟΥΦΡΙΟΥ	2115	ΜΑΓΝΗΣΙΑΣ	586	251/89
	ΑΝΑΚΑΣΙΑΣ				
	ΑΝΩ ΒΟΛΟΥ				
ΣΦΑΚΙΩΤΩΝ	ΑΣΠΡΟΓΕΡΑΚΑΤΩΝ	1632	ΚΑΣΤΟΡΙΑΣ	587	251/89
	ΚΑΒΑΛΛΟΥ				
	ΛΑΖΑΡΑΤΩΝ				
	ΠΙΝΑΚΟΧΩΡΙΟΥ				
	ΣΠΑΝΟΧΩΡΙΟΥ				
ΑΚΡΙΤΩΝ	ΔΙΠΟΤΑΜΙΑΣ	943	ΚΑΣΤΟΡΙΑΣ	65	30/90
	ΚΟΜΝΗΝΑΔΩΝ				
	ΧΙΟΝΑΤΟΥ				
ΠΑΡΑΠΟΤΑΜΟΥ	ΔΡΑΜΕΣΗΣ	1039	ΘΕΣΣΑΛΙΑΣ	ΝΟΜΟΣ	184/91
	ΠΑΡΑΠΟΤΑΜΟΥ			1975/91	
				ΑΡΘΡΟ	
				42	
ΒΙΤΣΙΟΥ	ΒΥΣΣΙΝΕΑΣ	1632	ΚΑΣΤΟΡΙΑΣ	587	251/89
	ΜΕΤΑΜΟΡΦΩΣΗΣ				
	ΟΞΥΑΣ				

ΟΝΟΜΑ ΝΕΟΥ ΔΗΜΟΥ	ΟΤΑ ΠΟΥ ΣΥΝΕΝΩΘΗΚΑΝ	ΠΛΗΘΥ- ΣΜΟΣ	ΝΟΜΟΣ	ΑΡΙΘΜ Π.Δ	ΦΕΚ (Α)
	ΠΟΛΥΚΕΡΑΣΙΟΥ				
	ΣΙΔΗΡΟΧΩΡΙΟΥ				
	ΤΟΙΧΙΟΥ				
ΟΜΗΡΟΥΠΟΛΗΣ	δ. ΒΡΟΝΤΑΔΟΥ	5325	ΧΙΟΥ	112	48/90
	ΑΝΑΒΑΤΟΥ				
	ΑΥΤΩΝΥΜΩΝ				
	ΚΑΡΥΩΝ				
ΚΑΜΠΟΧΩΡΩΝ	ΒΑΒΙΛΩΝ	2393	ΧΙΟΥ	582	251.89
	ΒΑΣΙΛΕΩΝΟΙΚΟΥ				
	ΒΕΡΒΕΡΑΤΟΥ				
	ΔΑΦΝΩΝΟΣ				
	ΖΗΦΙΑ				
	ΧΑΛΚΙΟΥ				
ΓΟΥΒΩΝ	ΓΟΥΒΩΝ	1880	ΗΡΑΚΛΕΙΟΥ	113	48/90
	ΚΑΛΟΥ ΧΩΡΙΟΥ				
	ΚΟΞΑΡΗΣ				
	ΧΑΡΑΣΟΥ				
ΡΟΥΒΑ	ΓΕΡΓΕΡΗΣ	2830	ΗΡΑΚΛΕΙΟΥ	11	48/90
	ΝΥΒΡΙΤΟΥ				
	ΠΑΝΑΣΟΥ				
ΜΕΓΑΝΗΣΙΟΥ	ΒΑΘΕΟΣ	1246	ΛΕΥΚΑΔΟΣ	110	48/90
	ΚΑΤΩΜΕΡΙΟΥ				
	ΣΠΑΡΤΟΧΩΡΙΟΥ				
ΠΑΡΑΝΕΣΤΙΟΥ	ΠΑΡΕΝΕΣΤΠΟΥ	1592	ΔΡΑΜΑΣ	55	39/94
	ΘΟΛΟΥ				
	ΣΙΛΛΗΣ				
ΚΑΣΣΟΠΑΙΩΝ	ΓΙΜΑΡΙΟΥ	2405	ΚΕΡΚΥΡΑΣ	73	56/94
	ΚΑΣΣΙΟΠΗΣ				
	ΝΗΣΑΚΙΟΥ				
	ΣΙΝΙΩΝ				
ΣΑΡΑΝΤΑΠΟΡΟΥ	ΜΗΛΕΑΣ	1896	ΛΑΡΙΣΑΣ	126	92/94
	ΣΑΡΑΝΤΑΠΟΡΟΥ				
	ΤΣΑΠΟΥΡΝΙΑΣ				
ΦΙΛΙΠΠΩΝ	ΚΡΗΝΙΔΩΝ	5542	ΚΑΒΑΛΑΣ	161	105.94
	ΛΥΔΙΑΣ				
	ΠΟΛΥΣΤΥΛΟΥ				
	ΦΙΛΙΠΠΩΝ				
ΠΑΡΑΒΟΛΑ	ΑΦΡΑΤΟΥ	2439	ΑΙΤΩΛΝΙΑΣ	152	102.94
	ΠΑΡΑΒΟΛΑΣ				
	ΠΕΡΙΣΤΕΡΙΟΥ				
ΣΚΑΛΑΣ	ΒΡΟΝΤΑΜΑ	6919	ΛΑΚΩΝΙΑΣ	153	102.94

ΟΝΟΜΑ ΝΕΟΥ ΔΗΜΟΥ	ΟΤΑ ΠΟΥ ΣΥΝΕΝΩΘΗΚΑΝ	ΠΛΗΘΥ- ΣΜΟΣ	ΝΟΜΟΣ	ΑΡΙΘΜ Π.Δ	ΦΕΚ (Α)
	ΓΡΑΜΜΟΥΣΗΣ				
	ΛΕΗΜΟΝΑ				
	ΠΕΡΙΣΤΕΡΙΟΥ				
	ΣΚΑΛΑΣ				
	ΣΤΕΦΑΝΙΑΣ				
ΧΑΛΚΕΙΑΣ	ΑΝΩ ΒΑΣΙΛΙΚΗΣ	1619	ΑΙΤΩΛΩΝΙΑΣ	194	127/94
	ΒΑΣΙΛΙΚΗΣ				
	ΓΑΒΡΟΛΙΜΝΗΣ				
	ΚΑΛΑΒΡΟΥΖΑΣ				
	ΤΡΙΚΟΡΦΟΥ				
ΤΕΜΕΝΟΥΣ	ΑΓ.ΣΥΛΛΑ	3101	ΗΡΑΚΛΕΙΟΥ	196	127/94
	ΚΥΠΙΑΡΙΣΣΟΥ				
	ΠΡΟΦ. ΗΛΙΟΥ				
ΟΙΤΥΛΟΥ	ΓΕΡΜΑΣ	821	ΛΑΚΩΝΙΑΣ	195	127/94
	ΚΑΡΕΑ				
	ΚΡΥΟΝΕΡΙΟΥ				
	ΝΕΟΥ ΟΙΤΥΛΟΥ				
	ΟΙΤΥΛΟΥ				
ΚΑΛΛΟΝΗΣ	ΑΡΙΣΒΗΣ	5074	ΛΕΣΒΟΥ	247	136/94
	ΔΑΦΙΩΝ				
	ΚΑΛΛΟΝΗΣ				
	ΚΕΡΑΜΙΟΥ				
	ΠΑΡΑΚΟΙΩΝ				
ΠΕΤΡΑΣ	ΛΑΦΙΩΝΑΣ	2442	ΛΕΣΒΟΥ	192	127/94
	ΠΕΤΡΑΣ				
	ΣΚΟΥΤΑΡΟΥ				
Μ.ΑΛΕΞΑΝΔΡΟΥ	ΑΓΟΡΑΣ	3119	ΔΡΑΜΑΣ	219	133/94
	ΚΥΡΙΩΝ				
	ΠΗΓΑΔΙΩΝ				
ΤΥΡΚΑΪΚΑ	ΣΑΠΟΥΝΑΚΑΪΚΑ	1667	ΑΡΚΑΔΙΑΣ	154	136/94
	ΤΥΡΟΥ				
ΧΑΣΙΩΝ	ΑΓΠΟΦΥΛΛΟΥ	2869	ΤΡΙΚΑΛΩΝ	257	136/94
	ΑΣΠΡΟΚΚΛΗΣΙΑΣ				
	ΑΧΛΑΔΕΑΣ				
	ΓΑΒΡΟΥ				
	ΣΚΕΠΑΡΙΟΥ				
ΔΙΡΟΥ	ΠΥΡΓΟΥ ΔΙΡΟΥ	1273	ΛΑΚΩΝΙΑΣ	241	136/94
	ΜΙΝΑΣ				
	ΔΡΥΑΛΟΥ				
ΡΟΔΟΠΟΛΗΣ	ΑΝΑΤΟΛΗΣ	1326	ΣΕΡΡΩΝ	252	136/94
	ΡΟΔΟΠΟΛΗΣ				

ΟΝΟΜΑ ΝΕΟΥ ΔΗΜΟΥ	ΟΤΑ ΠΟΥ ΣΥΝΕΝΩΘΗΚΑΝ	ΠΛΗΘΥΣΜΟΣ	ΝΟΜΟΣ	ΑΡΙΘΜ Π.Δ	ΦΕΚ (Α)
ΑΡΕΟΠΟΛΕΩΣ	ΑΡΕΟΠΟΛΕΩΣ	1171	ΛΑΚΩΝΙΑΣ	248	136/94
	ΒΑΧΟΥ				
	ΚΕΛΕΦΑ				
ΠΥΛΑΡΕΩΝ	ΑΓΙΑΣ ΕΥΦΗΜΙΑΣ	1172	ΚΕΦΑΛΝΙΑΣ	250	136/94
	ΜΑΚΡΙΩΤΙΚΩΝ				
	ΔΙΒΑΡΑΤΩΝ				
ΕΛΟΥΣ	ΒΛΑΧΙΩΤΗ	4483	ΛΑΚΩΝΙΑΣ	249	136/94
	ΕΛΟΥΣ				
	ΓΟΥΒΩΝ				
	ΜΥΡΤΕΑΣ				
	ΑΣΤΕΡΙΟΥ				
ΝΙΚ. ΚΑΖΑΝΤΖΑΚΗ	ΑΓΙΟΥ ΒΑΣΙΛΕΙΟΥ	6277	ΗΡΑΚΛΕΙΟΥ	255	136/94
	ΑΓΙΩΝ ΠΑΡΑΣΚΙΩΝ				
	ΑΣΤΡΚΩΝ				
	ΑΣΤΡΙΤΣΙΟΥ				
	ΚΑΛΛΟΝΗΣ				
	ΚΑΤΑΛΑΓΑΡΙΟΥ				
	ΚΟΥΝΑΒΩΝ				
	ΜΕΛΕΣΩΝ				
	ΜΥΡΤΙΑΣ				
	ΠΕΖΩΝ				
	ΧΟΥΔΕΤΣΙΟΥ				
	ΑΛΑΓΝΙΟΥ				
ΒΕΡΕΝΙΚΗΣ	ΒΕΡΕΝΙΚΗ	6277	ΙΩΑΝΝΙΝΩΝ	267	144/94
	ΒΡΟΣΙΝΑΣ				
	ΔΟΒΛΑΣ				
	ΖΑΛΟΓΚΟΥ				
ΑΓ. ΚΩΝ/ΝΟΣ	ΑΓ. ΚΩΝ/ΝΟΣ	3159	ΦΘΙΩΠΙΔΟΣ	243	136/94
	ΑΓΝΑΝΤΗΣ				
ΠΛΑΤΕΟΣ	ΛΙΑΝΟΒΕΡΓΙΟΥ	4573	ΗΜΑΘΙΑΣ	221	133/94
	ΠΛΑΤΕΟΣ				
	ΑΡΑΧΟΥ				
ΠΑΓΓΑΙΟΥ	ΓΕΩΡΓΙΑΝΗΣ	3437	ΚΑΒΑΛΑΣ	119	91/96
	ΝΙΚΗΣΙΑΝΗΣ				
ΟΡΕΙΝΟΥ	ΑΗΔΟΝΙΑΣ	854	ΠΡΕΒΕΖΗΣ	214	167/96
	ΒΑΛΑΝΙΔΟΥΣΣΑΣ				
	ΔΕΣΠΟΤΙΚΟΥ				
	ΕΚΚΛΗΣΙΩΝ				
ΕΦΥΡΑΣ	ΒΑΛΑΝΙΔΟΡΡΑΧΗΣ	1843	ΠΡΕΒΕΖΗΣ	175	134/96
	ΘΕΜΕΛΟΥ				
	ΜΕΣΟΠΟΤΑΜΟΥ				

ΟΝΟΜΑ ΝΕΟΥ ΔΗΜΟΥ	ΟΤΑ ΠΟΥ ΣΥΝΕΝΩΘΗΚΑΝ	ΠΛΗΘΥΣΜΟΣ	ΝΟΜΟΣ	ΑΡΙΘΜ Π.Δ	ΦΕΚ (Α)
	ΑΜΜΟΥΔΙΑΣ				
ΑΣΩΠΟΥ	ΑΣΩΠΟΥ	3189	ΛΑΚΩΝΙΑΣ	109	84/96
	ΠΑΠΠΑΔΙΑΝΙΚΩΝ				
	ΦΟΙΝΙΚΙΟΥ				
ΑΓΙΟΥ ΝΙΚΟΛΑΟΥ	ΑΓΙΟΥ ΝΙΚΟΛΑΟΥ	824	ΛΑΚΩΝΙΑΣ	176	134/96
	ΑΡΧΟΝΤΙΚΟΥ				
	ΚΑΣΤΑΝΙΑΣ				
	ΚΟΚΚΙΝ. ΛΟΥΡΙΩΝ				
	ΜΕΛΙΣΣΗΣ				
	ΣΕΛΕΓΟΥΔΙΟΥ				
ΝΩΝΑΚΡΙΔΟΣ	ΑΓΙΑΣ ΒΑΡΒΑΡΑΣ	593	ΑΧΑΪΑΣ	205	164/96
	ΖΑΡΟΥΧΛΗΣ				
	ΜΕΣΟΡΡΟΥΓΙΟΥ				
	ΠΕΡΙΣΤΕΡΑΣ				
ΕΥΡΥΜΕΝΩΝ	ΔΕΛΒΙΝΑΚΟΠΟΥΛΟΥ				
	ΚΛΗΜΑΤΙΑΣ	1185	ΙΩΑΝΝΙΝΩΝ	297	204/96
	ΚΟΚΚΙΝΟΧΩΜΑΤΟΣ				
	ΛΕΥΚΟΘΕΑΣ				
	ΠΑΛΙΟΥΡΗΣ				
	ΣΟΥΛΟΠΟΥΛΟΥ				
ΟΡΦΑΝΟΥ	ΓΑΛΗΨΟΥ	2835	ΚΑΒΑΛΑΣ	138	108/96
	ΚΑΡΙΑΝΗΣ				
	ΟΡΦΑΝΙΟΥ				
	ΟΦΡΥΝΙΟΥ				
ΚΕΑΣ	ΙΟΥΛΙΔΟΣ	1787	ΚΥΚΛΑΔΩΝ	332	224/96
	ΚΟΡΗΣΣΙΑΣ				
ΑΠΟΔΟΤΙΑΣ	ΑΜΠΕΛΑΚΙΩΤΙΣΣΗΣ	936	ΑΙΤΩΛ/ΝΙΑΣ	333	224/96
	ΑΝΩ ΧΩΡΑΣ				
	ΓΡΗΓΟΡΙΟΥ				
	ΕΛΑΤΟΒΡΥΣΗΣ				
	ΚΑΤΩ ΧΩΡΑΣ				
	ΚΡΥΟΝΕΡΙΩΝ				
ΚΕΡΑΜΙΩΝ	ΔΡΑΚΟΝΑΣ	1509	ΧΑΝΙΩΝ	334	224/96
	ΚΑΜΠΩΝ				
	ΚΟΝΤΟΠΟΥΛΩΝ				
	ΜΑΛΛΕΑΣ				
	ΠΑΠΑΔΙΑΝΩΝ				
	ΠΛΑΤΥΒΟΛΑΣ				
ΕΥΡΩΣΤΙΝΗΣ	ΔΕΡΒΕΝΙΟΥ	3730	ΑΧΑΪΑΣ	395	267/96
	ΕΥΡΩΣΤΙΝΗΣ- ΡΟΖΕΝΩΝ				
	ΛΥΤΙΑΣ				

ΟΝΟΜΑ ΝΕΟΥ ΔΗΜΟΥ	ΟΤΑ ΠΟΥ ΣΥΝΕΝΩΘΗΚΑΝ	ΠΛΗΘΥ- ΣΜΟΣ	ΝΟΜΟΣ	ΑΡΙΘΜ Π.Δ	ΦΕΚ (Α)
	ΣΑΡΑΝΤΑΠΗΧΟΥ				
	ΣΤΟΜΙΟΥ				
	ΧΕΛΥΔΟΡΕΟΥ				

## ΜΕΣΟΣ ΟΡΟΣ ΠΛΗΘΥΣΜΟΥ (ΑΠΟΓΡΑΦΗ 1991)

ΝΟΜΟΣ	ΠΛΗΘΥΣΜΟΣ	ΜΕΣΟΣ ΠΛΗΘΥΣΜΟΣ ΟΤΑ	ΓΕΩΓΡΑΦΙΚΕΣ ΕΝΟΤΗΤΕΣ v.1622/1986	ΑΝΑΠΤΥΞΙΑΚΟ Ι ΣΥΝΔΕΣΜΟΙ v.1416/1984	ΣΥΜΒΟΥΛΙΑ ΠΕΡΙΟΧΗΣ v.2218/1994	ΑΝΟΙΚΤΕΣ ΠΟΛΕΙΣ
ΑΙΤΩΛΟΑΚΑΡΝΑΝΙΑΣ	228.180	1.041,9	4.854,8	10.371,8	12.766,6	9.127,2
ΑΡΓΟΛΙΔΟΣ	97.636	1.415,0	5.138,7	11.848,4	10.848,4	9.763,6
ΑΡΚΑΔΙΑΣ	105.309	432,5	4.050,3	8.100,6	7.020,6	10.530,9
ΑΡΤΑΣ	78.719	959,9	4.630,5	8.746,5	8.746,5	9.839,8
ΑΧΑΪΑΣ	300.078	1.260,8	8.335,5	18.754,8	20.005,2	15.793,5
ΒΟΙΩΤΙΑΣ	134.108	1.812,2	6.386,0	9.579,1	11.175,6	10.316,0
ΓΡΕΒΕΝΩΝ	36.797	525,6	3.345,1	7.359,4	6.132,8	5.256,7
ΔΡΑΜΑΣ	96.554	1.462,9	6.436,9	19.710,8	16.092,3	10.950,4
ΔΩΔΕΚΑΝΗΣΟΥ	163.476	2.209,1	11.676,8	32.692,2	18.164,0	9.082,0
ΕΒΡΟΥ	143.752	1.796,9	6.845,3	20.536,0	23.958,6	8.984,5
ΕΥΒΟΙΑΣ	208.408	1.197,7	7.186,4	14.886,2	14.886,2	10.420,4
ΕΥΡΥΤΑΝΙΑΣ	24.307	296,4	1.736,2	1.869,7	3.472,4	4.861,4
ΖΑΚΥΝΘΟΥ	32.557	692,7		4.069,6	6.511,4	6.511,4
ΗΛΕΙΑΣ	179.429	826,8	4.984,1	12.816,3	12.816,3	12.816,4
ΗΜΑΘΙΑΣ	139.934	2.371,7	9.995,2	9.328,9	15.548,2	8.745,8
ΗΡΑΚΛΕΙΟΥ	264.906	1.586,2	8.027,4	16.556,6	24.082,3	16.556,6
ΘΕΣΠΡΩΤΙΑΣ	44.188	437,5	2.454,8	4.418,8	11.047,0	6.312,5
ΘΕΣΣΑΛΟΝΙΚΗΣ	996.864		0,0	55.381,3	62.491,5*	0,0
ΙΩΑΝΝΙΝΩΝ	158.193	510,3	2.929,5	7.533,0	8.788,5	9.887,0
ΚΑΒΑΛΑΣ	135.854	1.787,5	19.407,7	19.419,5	19.419,5	9.709,7
ΚΑΡΔΙΤΣΑΣ	126.854	887,0	4.530,5	8.456,9	9.758,0	9.758,0
ΚΑΣΤΟΡΙΑΣ	52.685	892,9	4.390,4	3.512,3	7.527,0	10.537,0
ΚΕΡΚΥΡΑΣ	107.592	1.144,5	6.724,5	9.781,0	9.781,0	13.449,0
ΚΕΦΑΛΛΗΝΙΑΣ	32.474	421,7	1.546,3	5.412,3	4.639,1	4.639,1
ΚΙΛΙΚΙΑΣ	81.710	1.047,5	3.890,9	0,0	13.618,3	6.809,1
ΚΟΖΑΝΗΣ	150.386	1.097,7	5.012,8	12.532,1	11.568,0	10.025,7
ΚΟΡΙΝΘΙΑΣ	141.823	1.162,4	7.091,5	11.818,5	12.893,0	12.893,0
ΚΥΚΛΑΔΩΝ	94.005	803,4	3.760,2	4.476,4	11.750,6	5.875,3
ΛΑΚΩΝΙΑΣ	95.696	642,2	5.316,4	7.361,2	7.974,6	7.974,6
ΛΑΡΙΣΑΣ	270.612	1.691,3	7.313,8	14.242,7	22.551,0	13.530,6
ΛΑΣΙΘΙΟΥ	71.294	819,4	3.960,7	0,0	11.879,8	7.127,9
ΛΕΣΒΟΥ	105.082	1.050,8	3.891,9	7.505,8	9.552,9	7.005,4
ΛΕΥΚΑΔΟΣ	22.111	527,7	2.345,6	5.277,7	5.277,7	5.277,7
ΜΑΓΝΗΣΙΑΣ	198.434	2.511,8	10.443,8	18.039,4	19.843,4	18.039,4
ΜΕΣΣΗΝΙΑΣ	166.964	598,4	5.565,4	7.589,2	9.275,7	10.435,2
ΞΑΝΘΗΣ	91.063	2.461,1	0,0	15.177,1	18.212,6	13.009,0
ΠΕΛΛΑΣ	138.761	1.671,8	6.607,6	7.708,9	17.345,1	12.614,6
ΠΙΕΡΙΑΣ	116.763	2.122,9	7.297,6	23.352,6	14.595,3	12.614,6
ΠΡΕΒΕΖΑΣ	58.628	837,5	4.187,7	9.771,3	9.771,3	9.771,3
ΡΕΘΥΜΝΗΣ	70.095	539,1	2.417,0	5.841,2	7.788,3	7.788,3
ΡΟΔΟΠΗΣ	103.190	2.715,5	0,0	12.898,7	14.741,4	11.465,5
ΣΑΜΟΥ	41.965	874,2	4.196,5	0,0	6.994,1	10.491,2
ΣΕΡΡΩΝ	192.828	1.311,7	5.356,3	12.855,2	17.529,8	11.342,8
ΤΡΙΚΑΛΩΝ	138.946	978,4	4.962,3	7.719,2	8.684,1	9.924,7
ΦΘΙΩΤΙΔΑΣ	171.274	1.007,4	5.352,3	12.233,8	11.418,2	13.174,9
ΦΛΩΡΙΝΗΣ	53.147	590,5	2.530,8	6.643,3	7.592,4	8.857,8
ΦΩΚΙΔΟΣ	44.183	485,5	2.209,1	4.016,6	6.311,8	7.363,8
ΧΑΛΚΙΔΙΚΗΣ	92.117	1.261,8	4.848,2	11.514,6	10.235,2	7.676,4
ΧΑΝΙΩΝ	133.774	841,3	4.180,4	8.918,2	12.161,2	11.147,8
ΧΙΟΥ	52.184	1.272,7	5.218,4	10.436,8	8.697,3	13.046,0
ΑΤΤΙΚΗΣ						
ΣΥΝΟΛΟ ΠΛΗΘΥΣΜΟΥ	10.259.900	1.776,6	8.549,9	17.936,8	20.853,4	18.486,3
ΠΛΗΘΥΣΜΟΣ εκτός περιοχών ΑΘΗΝΩΝ, ΠΕΙΡΑΙΩΣ, ΘΕΣΣΑΛΟΝΙΚΗΣ	περίπου 6.500.000	1.150,4	5.465,6	11.466,3	13.330,8	11.817,6

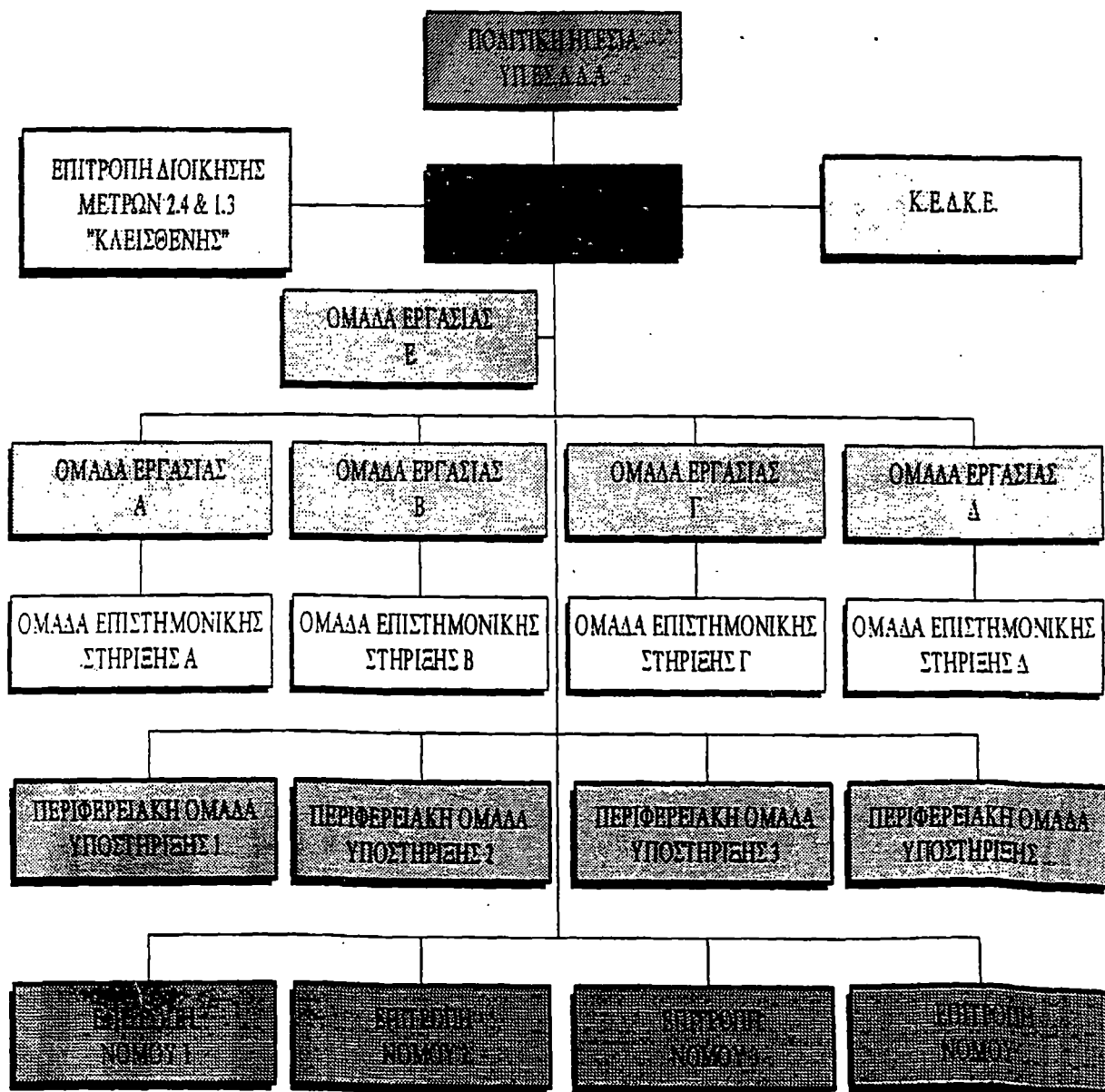


## ΑΡΙΘΜΟΣ ΧΩΡΙΚΩΝ ΕΝΟΤΗΤΩΝ ανά ΝΟΜΟ

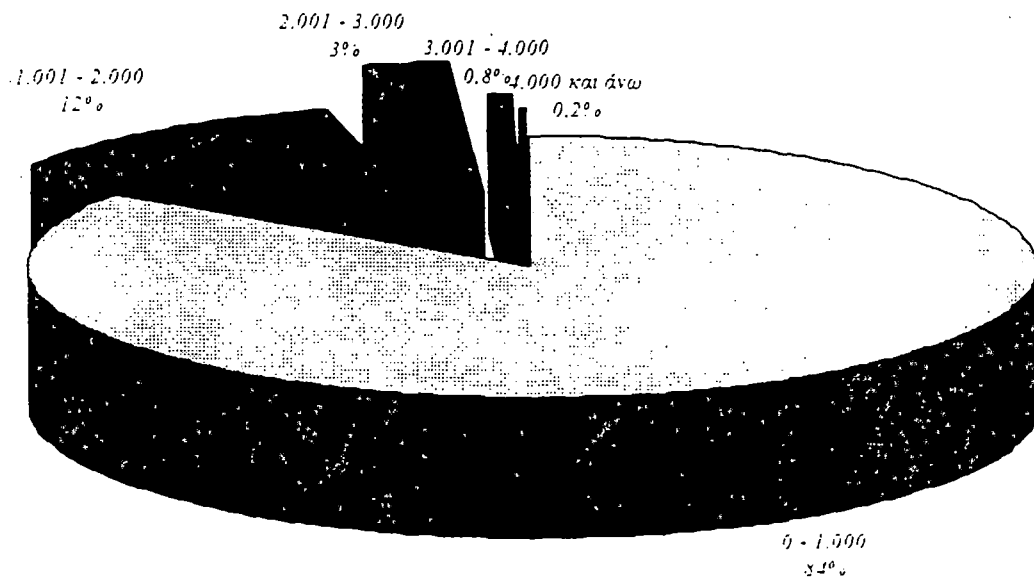
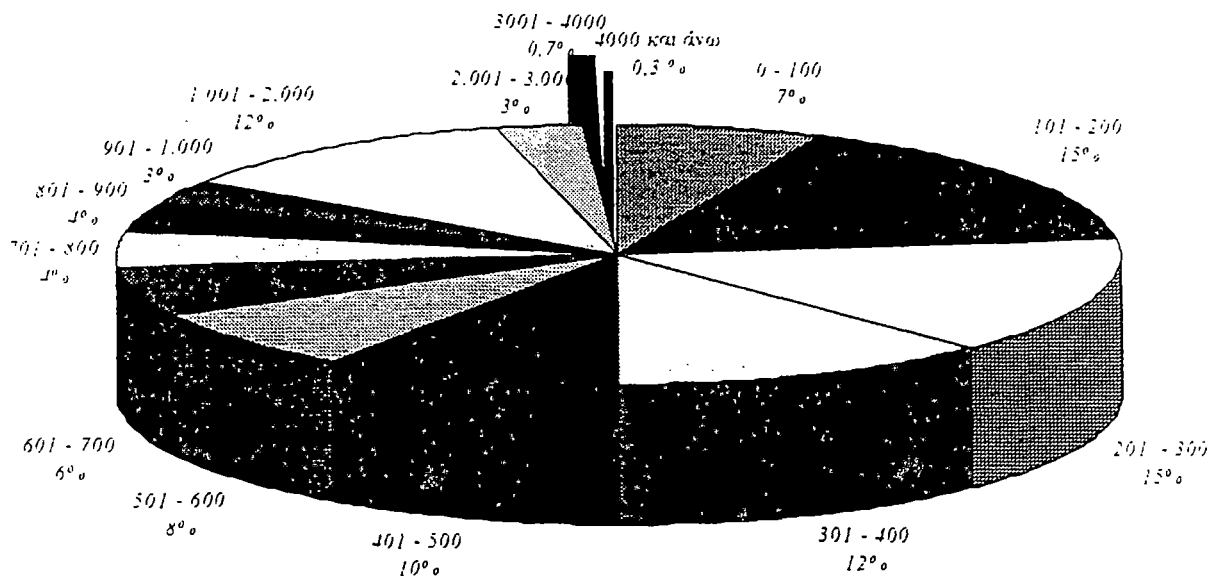
ΝΟΜΟΣ	ΑΡΙΘΜΟΣ ΟΤΑ	ΓΕΩΓΡΑΦΙΚΕΣ ΕΝΟΤΗΤΕΣ v.1622/1986	ΑΝΑΠΤΥΞΙΑΚΟΙ ΣΥΝΔΕΣΜΟΙ v.1416/1984	ΣΥΜΒΟΥΛΙΑ ΠΕΡΙΟΧΗΣ v. 2218/1994	ΑΝΟΙΚΤΕΣ ΠΟΛΕΙΣ
ΑΙΤΩΛΟΑΚΑΡΝΑΝΙΑΣ	219	47	22	18	25
ΑΡΓΟΛΙΔΟΣ	69	19	9	9	10
ΑΡΚΑΔΙΑΣ	244	26	13	15	12
ΑΡΤΑΣ	82	17	9	9	8
ΑΧΑΪΑΣ	238	36	16	15	19
ΒΟΙΩΤΙΑΣ	74	21	14	12	13
ΓΡΕΒΕΝΩΝ	70	11	5	6	7
ΔΡΑΜΑΣ	66	15	5	6	9
ΔΩΔΕΚΑΝΗΣΟΥ	74	14	5	9	18
ΕΒΡΟΥ	80	21	7	6	16
ΕΥΒΟΙΑΣ	174	29	14	14	20
ΕΥΡΥΤΑΝΙΑΣ	82	14	13	7	5
ΖΑΚΥΝΘΟΥ	47	0	8	5	5
ΗΛΕΙΑΣ	217	36	14	14	14
ΗΜΑΘΙΑΣ	59	14	15	9	7
ΗΡΑΚΛΕΙΟΥ	167	33	16	11	16
ΘΕΣΠΡΩΤΙΑΣ	101	18	10	4	7
ΘΕΣΣΑΛΟΝΙΚΗΣ	125	32	18	16	0
ΙΩΑΝΝΙΝΩΝ	310	54	21	18	16
ΚΑΒΑΛΑΣ	76	21	7	7	14
ΚΑΡΔΙΤΣΑΣ	143	28	15	13	13
ΚΑΣΤΟΡΙΑΣ	59	12	15	7	5
ΚΕΡΚΥΡΑΣ	94	16	11	11	8
ΚΕΦΑΛΛΗΝΙΑΣ	77	13	6	7	7
ΚΙΛΙΚΙΑΣ	78	21	0	6	12
ΚΟΖΑΝΗΣ	137	30	12	13	15
ΚΟΡΙΝΘΙΑΣ	122	20	12	11	11
ΚΥΚΛΑΔΩΝ	117	25	21	8	16
ΛΑΚΩΝΙΑΣ	149	18	13	12	12
ΛΑΡΙΣΑΣ	160	37	19	12	20
ΛΑΣΙΘΙΟΥ	87	18	0	6	10
ΛΕΣΒΟΥ	100	27	14	11	15
ΛΕΥΚΑΔΟΣ	40	9	4	4	4
ΜΑΓΝΗΣΙΑΣ	79	19	11	10	11
ΜΕΣΣΗΝΙΑΣ	279	30	22	18	16
ΞΑΝΘΗΣ	37	0	6	5	7
ΠΕΛΛΑΣ	83	21	18	8	11
ΠΙΕΡΙΑΣ	55	16	5	8	9
ΠΡΕΒΕΖΑΣ	70	14	6	6	6
ΡΕΘΥΜΝΗΣ	130	29	12	9	9
ΡΟΔΟΠΗΣ	38	0	8	7	9
ΣΑΜΟΥ	48	10	0	6	4
ΣΕΡΡΩΝ	147	36	15	11	17
ΤΡΙΚΑΛΩΝ	142	28	18	16	14
ΦΘΙΩΤΙΑΣ	170	32	14	15	13
ΦΛΩΡΙΝΗΣ	90	21	8	7	6
ΦΩΚΙΔΟΣ	91	20	11	9	6
ΧΑΛΚΙΔΙΚΗΣ	73	19	8	9	12
ΧΑΝΙΩΝ	159	32	15	11	12
ΧΙΟΥ	41	10	5	6	4
ΑΤΤΙΚΗΣ	150	20	7	0	0
ΣΥΝΟΛΑ	5.775	1.116	572	492	555

# ΓΡΑΦΗΜΑΤΑ

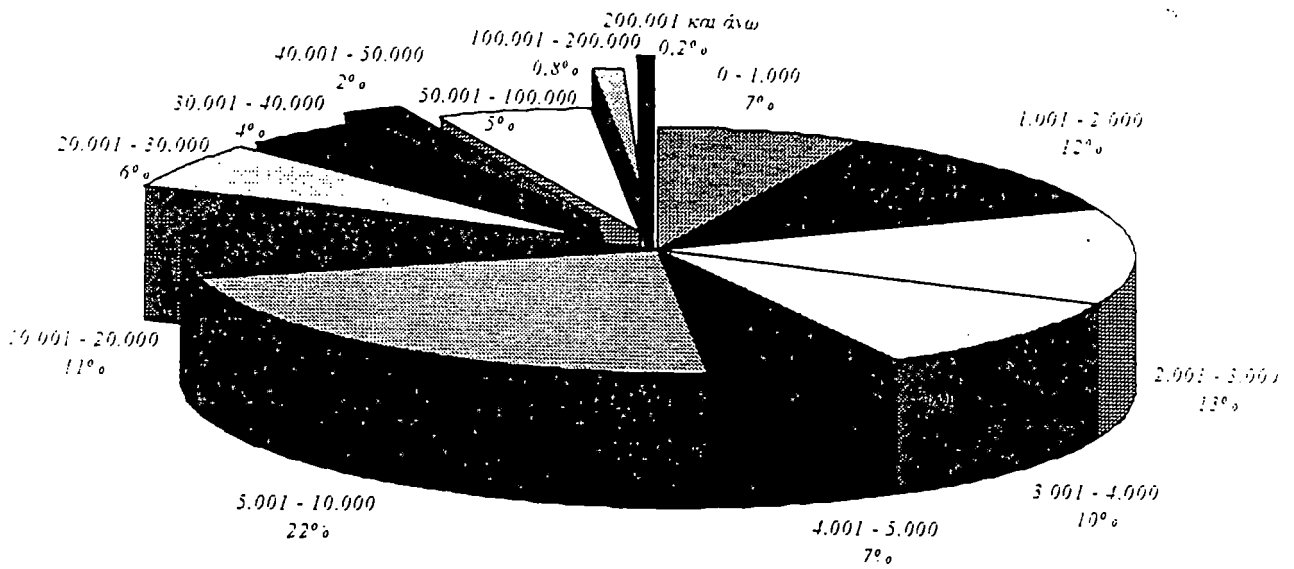
## Δομή Διοίκησης του Προγράμματος



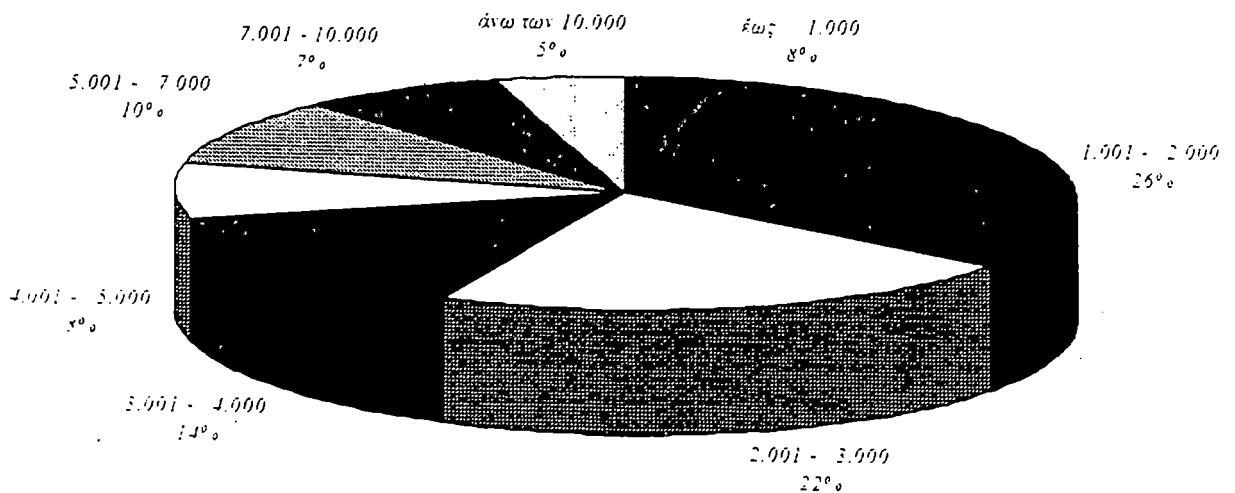
### Αριθμός Κοινοτήτων ανά Πληθυσμό



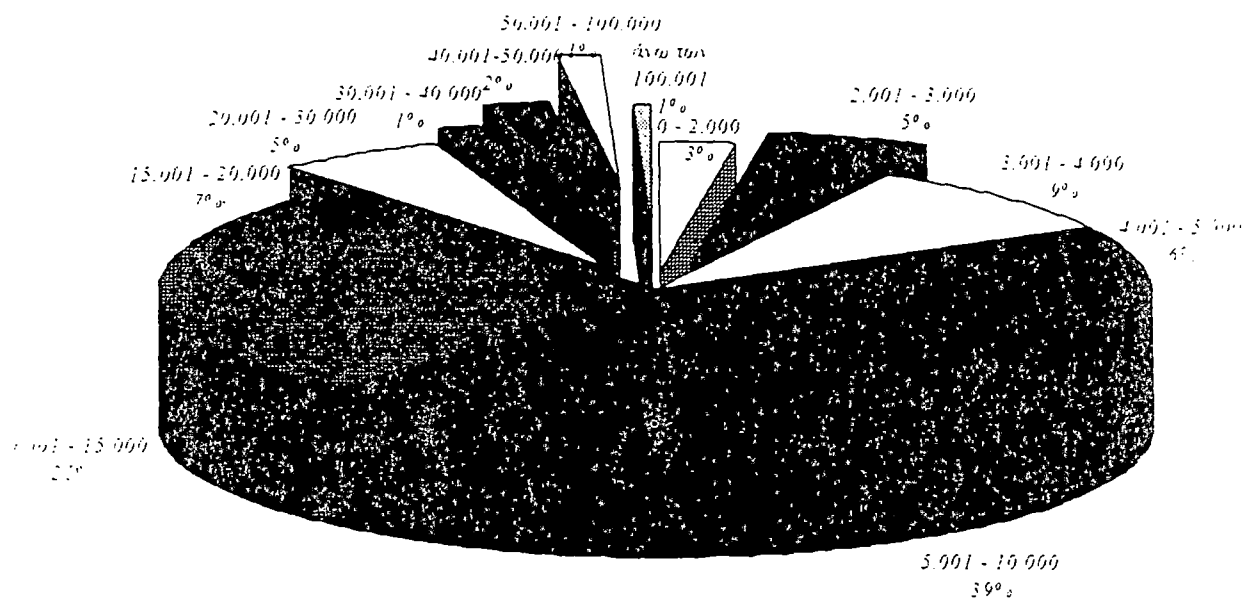
### Αριθμός Δήμων ανά Πληθυσμό



### Γεωγραφικές Ενότητες του Ν. 1622/86 (σε κατοίκους)



### Αριθμός Συμβουλίων Περιοχής ανά Πληθυσμό



## ΕΠΙΛΟΓΟΣ

Τελικός σκοπός του προγράμματος « Ιωάννης Καποδίστριας » δεν μπορεί να είναι η δημιουργία πόλων ανάπτυξης στην εκτός των « 60 περίπου πόλεως » Ελλάδα η οποία διαρκώς ερημώνεται. Είναι όμως προφανές ότι η εγκατάσταση νέων , ισχυρότερων διοικητικών κέντρων δεν επαρκή από μόνη της, να λύσει το πρόβλημα , ιδίως από την στιγμή που δεν συνδυάζεται με μία γενικότερη , συστηματοποιημένη αναμόρφωση της νοσούσης δημόσιας διοίκησης αλλά και με νέες πολιτικές για την ενθάρρυνση ιδιωτικών επιχειρηματικών πρωτοβουλιών στην « εκτός των τειχών Ελλάδα ». Ιδίως αν δεν επιτευχθεί το τελευταίο οι νέοι δήμοι θα έχουν απλώς ως αποτέλεσμα νέες προσλήψεις , νέα έξοδα, μεγαλύτερους διοικητικούς μηχανισμούς και επιβάρυνση με δημοτικά τέλη σε περιοχές που είχαν μέχρι σήμερα το προοίμιο να μην τα υφίστανται.

Η δημιουργία αυτών των νέων διοικητικών κέντρων πιθανόν να « αστικοποιήσει » ακόμη περισσότερο τα πρότυπα και τους τους ρυθμούς ζωής στην ύπαιθρο αλλά είναι απίθανο , να καταφέρει από μόνη της να τους δώσει αναπτυξιακό « φιλί της ζωής » που είναι το ουσιαστικό ζητούμενο.

## **ΒΙΒΛΙΟΓΡΑΦΙΑ**

- 1. Υπουργείο Εσωτερικών  
Δημόσιας Διοίκησης και Αποκέντρωσης**
- 2. Ελληνική Εταιρεία Ανάπτυξης Τοπικής  
Αυτοδιοίκησης « Ε.Ε.Α.Τ.Α.»**
- 3. Εθνική Στατιστική Υπηρεσία Ελλάδας  
«Ε.Σ.Σ.Υ.Ε.»**
- 4. Μορφωτική Εγκυκλοπαίδεια « Παιδεία »**